



ශ්‍රී ලංකා ප්‍රජාතාන්ත්‍රික සමාජවාදී ජනරජයේ ගැසට් පත්‍රය

අංක 2,274 - 2022 අප්‍රේල් මස 01 වැනි සිකුරාදා - 2022.04.01

(රජයේ බලයපිට ප්‍රසිද්ධ කරන ලදී.)

IV (අ) වැනි කොටස - පළාත් සභා

(වෙන වෙනම ගොනු කර ගත හැකි පරිදි සෑම කොටසකට ම අයත් එක් එක් භාෂාවකට වෙන වෙනම පිටු අංක යොදා ඇත.)

				පිටුව					පිටුව
ආණ්ඩුකාරවරුන් විසින් කරන ලද ප්‍රකාශන ආදිය	--	අතුරු ව්‍යවස්ථා	--
ආණ්ඩුකාරවරුන් විසින් කරන ලද පත්කිරීම් ආදිය	--	තනතුරු ඇබැර්තු	--
වෙනත් පත්කිරීම්	--	විභාග විභාග ප්‍රතිඵල ආදිය	--
පළාත් සභා නිවේදන	622	ටෙන්ඩර් කැඳවීමේ දැන්වීම්	--
					බඩු බාහිරාදිය විකිණීම්	--
					තොටුපල් රේන්ද හා වෙනත් රේන්ද විකිණීම්	--
					විවිධ දැන්වීම්	--

- සැ. යු.- (i) කාර්මික ආරවුල් (විශේෂ විධිවිධාන) පනත් කෙටුම්පත, 2022 මාර්තු මස 25 වැනි දින ශ්‍රී ලංකා ප්‍රජාතාන්ත්‍රික සමාජවාදී ජනරජයේ ගැසට් පත්‍රයේ II වැනි කොටසේ අතිරේකයක් වශයෙන් පළකරන ලදී.
- (ii) වෘත්තීයවේදීන්ගේ ප්‍රජා සංගමය (සංස්ථාගත කිරීමේ) පනත් කෙටුම්පත, 2022 මාර්තු මස 25 වැනි දින ශ්‍රී ලංකා ප්‍රජාතාන්ත්‍රික සමාජවාදී ජනරජයේ ගැසට් පත්‍රයේ II වැනි කොටසේ අතිරේකයක් වශයෙන් පළකරන ලදී.

සතිසභා නිකුත් වන ගැසට් පත්‍රයෙහි පළකිරීම සඳහා භාරගනු ලබන දැන්වීම් පිළිබඳ වැදගත් නිවේදනයයි

ශ්‍රී ලංකා ප්‍රජාතාන්ත්‍රික සමාජවාදී ජනරජයේ ගැසට් පත්‍රයේ අවසන් පිටුවේ සෑම මාසයක ම මුල් සතියේ දී පළ කරන නිවේදන භාරගන්නා දිනයත් සහ වේලාවත් පිළිබඳව මින් අවධානය යොමු කරනු ලැබේ.

ගැසට් පත්‍රයේ පළ කිරීම සඳහා දැන්වීම් භාරගැනීම ගැසට් පත්‍රය පළකරනු ලබන දිනයට සති දෙකකට පෙර සිකුරාදා දිනයෙහි දහවල් 12.00 ට අවසන් කරනු ලැබේ. තනතුරු - ඇබැර්තු, විභාග, ටෙන්ඩර් සහ වෙන්දේසි පිළිබඳ දැන්වීම්වල අවසන් දින සහ වේලාවන් ඒ පිළිබඳව උනන්දුවක් දක්වන අයට ප්‍රමාණවත් කාල වේලාවක් ලැබෙන පරිදි යොදාගත යුතු බවට, සියලු ම දෙපාර්තමේන්තු, සංස්ථා සහ මණ්ඩල යනාදිය වගබලාගත යුතු බව මින් අවධාරණය කෙරේ. පළකිරීම සඳහා එවනු ලබන සෑම දැන්වීමක් ම තනි පැත්තේ පමණක් පැහැදිලිව පිටපත් කළ යුතු ය. නිරවද්‍යතාවය පිළිබඳව කරන විමසීම් සහ පැමිණිලි ගැසට් පත්‍රය පළ වූ දින සිට තෙමසකට පසුව භාරගනු නොලැබේ.

ගැසට් පත්‍රයේ පළකරන සෑම දැන්වීමක් ම ගැසට් පත්‍රය පළකරනු ලබන දිනට සති දෙකකට පෙර එනම්, 2022 අප්‍රේල් මස 22 වැනි දින පළකරන ගැසට් පත්‍රයේ දැන්වීම් 2022 අප්‍රේල් මස 08 වැනි දින දහවල් 12.00ට හෝ ඊට පෙර) තැපෑලෙන් හෝ ගෙනවිත් රජයේ මුද්‍රණාලයට භාරදිය යුතු ය.

2006 අංක 19 දරන ඉලෙක්ට්‍රොනික ගනුදෙනු පනත - 9 වැනි වගන්තිය

"යම් ප්‍රකාශනයක්, රීතියක්, නියෝගයක්, නියමයක්, අතුරු ව්‍යවස්ථාවක්, නිවේදනයක් හෝ වෙනත් කිසිවක් ගැසට් පත්‍රයේ පළ කළ යුතු බවට යම් පනතකින් හෝ නීති ප්‍රඥප්තියකින් විධිවිධාන සලස්වා ඇති අවස්ථාවක, ඒ රීතිය, නියෝගය, නියමය, අතුරු ව්‍යවස්ථාව, නිවේදනය හෝ වෙනත් දෙය ඉලෙක්ට්‍රොනික ස්වරූපයේ වන ගැසට් පත්‍රයක පළකරනු ලැබුවහොත් ඒ විධිවිධානය සම්පූර්ණ කර ඇත්නම් සේ සැලකිය යුතු ය."

ගංගානි ලියනගේ,
රජයේ මුද්‍රණාලයාධිපති.

2022 ජනවාරි මස 01 වැනි දින,

කොළඹ 08,

රජයේ මුද්‍රණ දෙපාර්තමේන්තුවේ දී ය.

මෙම ගැසට් පත්‍රය www.documents.gov.lk වෙබ් අඩවියෙන් බාගත කළ හැක.



පළාත් සභා නිවේදන

පුත්තලම ප්‍රාදේශීය සභාව

දියුණු කළ ප්‍රදේශයක් වශයෙන් ප්‍රකාශයට පත්කිරීම

1987 අංක 15 දරන ප්‍රාදේශීය සභා පනතේ 134 වගන්තියේ (1) වැනි උපවගන්තියේ ප්‍රාදේශීය සභාවට පැවරී ඇති බලතල ප්‍රකාර, පුත්තලම ප්‍රාදේශීය සභාව විසින් 2019.12.17 වැනි දින පවත්වන ලද මහා සභා රැස්වීමේ දී තීරණ අංක 03/VI (උ) යටතේ සභාව සම්මත කරන ලද පහත සඳහන් යෝජනාවට එකී පනතේ ඉහත කී උපවගන්තියෙන් පුත්තලම් දිස්ත්‍රික් සහකාර පළාත් පාලන කොමසාරිස් කාර්යාලයේ සහකාර පළාත් පාලන කොමසාරිස් ලෙස කටයුතු කරන එච්. එම්. ඩබ්. පී. හේරත් වන මම විසින් අනුමැතිය දෙනු ලැබූ බව මහජනතාව වෙත මෙයින් ප්‍රකාශයට පත් කරමි.

එච්. එම්. ඩබ්. පී. හේරත්,
සහකාර පළාත් පාලන කොමසාරිස්,
පුත්තලම දිස්ත්‍රික්කය.

2022 මාර්තු මස 16 වැනි දින,
පුත්තලම සහකාර පළාත් පාලන කොමසාරිස් කාර්යාලයේ දී ය.

යෝජනාව

1987 අංක 15 දරන ප්‍රාදේශීය සභා පනතේ 134 (1) උපවගන්තියෙන් ප්‍රාදේශීය සභාවට ලැබී ඇති බලතල ප්‍රකාර පුත්තලම ප්‍රාදේශීය සභා බල ප්‍රදේශය තුළ පිහිටි සිතියමෙන් සහ උපලේඛනයෙන් විස්තර කරන ප්‍රදේශය සඳහා උපරිම මට්ටමින් සේවාව ව්‍යාප්ත කිරීමට පුත්තලම ප්‍රාදේශීය සභාව කටයුතු කර ඇති හෙයින්, දියුණු කළ ප්‍රදේශයක් වශයෙන් පිළිගත යුතු බවත්,

එම පිළිගැනීමේ යෝජනා සම්මුතියට පුත්තලම් දිස්ත්‍රික් පළාත් පාලන සහකාර කොමසාරිස්ගේ අනුමැතිය ලබාගැනීමට ක්‍රියා කළ යුතු බවටත්, පුත්තලම ප්‍රාදේශීය සභාව යෝජනා කරන්නීය.

උපලේඛනය

වයඹ පළාතේ, පුත්තලම දිස්ත්‍රික්කයේ, පුත්තලම ප්‍රාදේශීය සභා බල ප්‍රදේශය තුළ පිහිටි වර්ග කිලෝමීටර් 1.41 සහ පරිමිතිය කිලෝමීටර් 15.2ක් වූ මනනිවි ප්‍රදේශය දියුණු කළ ප්‍රදේශයක් වශයෙන් ප්‍රකාශයට පත්කිරීමට යෝජනා ප්‍රදේශයේ භූගෝලීය බණ්ඩාංකවලින් හා අදාළ මායිම් හිමිකරුවන්ගේ නාමලේඛනය.

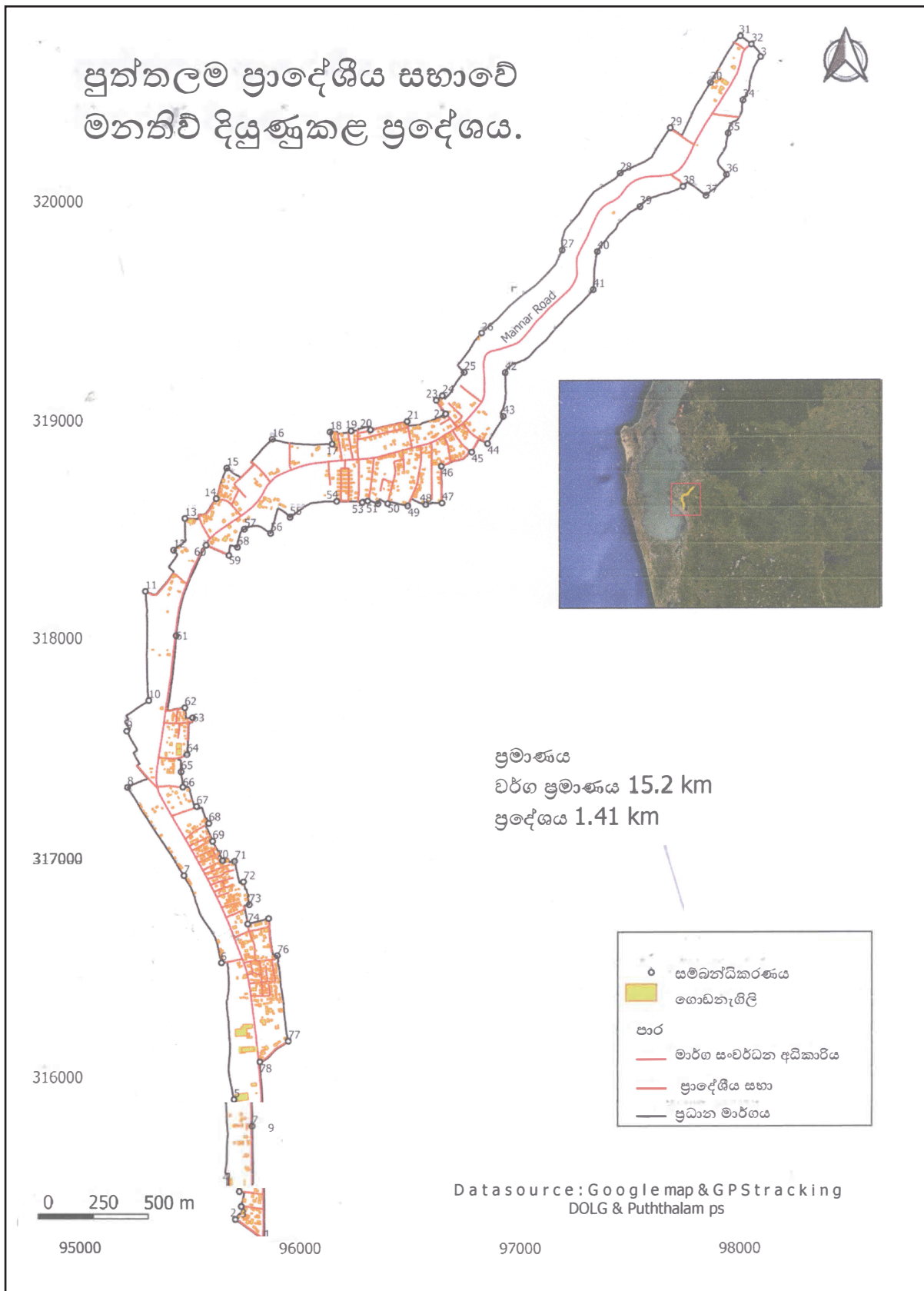
අක්ෂාංශ හා දේශාංශ ස්ථාන විස්තර කිරීම

අනු අංකය	අක්ෂාංශ	දේශාංශ	සීමාව තුළ පිහිටි හිමිකරුවන්ගේ විස්තරය
01	8.04238016°	79.82870757°	මාර්ග සංවර්ධන අධිකාරියට අයත් පුත්තලම මන්නාරම් මාර්ගයේ මුල්ලිපුරම් තුන්මංහන්දියේ 2./2 බෝක්කුවේ නැගෙනහිර හා දකුණු මායිම
02	8.04321999°	79.82754977°	පළාත් මාර්ග සංවර්ධන අධිකාරියට අයත් මුල්ලිපුරම් මාර්ගයේ හාරිස් මහතාගේ මාළු වෙළෙඳසැල පිහිටි ඉඩමේ දකුණු හා බටහිර මායිම
03	8.04372783°	79.82778630°	ඩයමන් සොල්ට් ප්‍රයිවට් ලිමිටඩ් ආයතනයට අයත් ඉඩමේ බටහිර මායිම
04	8.04431810°	79.82770849°	මනනිවි රඟායල් මහතාට අයත් නිවස සහිත ඉඩමේ බටහිර මායිම
05	8.04813813°	79.82749283°	ලැගුන් සොල්ට් ලුනු සමාගමට අයත් ඉඩමේ බටහිර මායිම
06	8.05372086°	79.82697622°	පුත්තලම ලුණු සමාගමට අයත් ඉඩමේ බටහිර මායිම
07	8.05727567°	79.82543167°	පුත්තලම ලුණු සමාගමට අයත් ඉඩමේ බටහිර මායිම

අනු අංකය	අක්ෂාංශ	දේශාංශ	සීමාව තුළ පිහිටි හිමිකරුවන්ගේ විස්තරය
08	8.06087658°	79.82309792°	පුත්තලම ලුණු සමාගමට අයත් ඉඩමේ උතුරු හා බටහිර මායිම
09	8.06317976°	79.82306078°	සුබ්‍රමනියම් මහතාට අයත් ලුණු ලේවාය පිහිටි ඉඩමේ බටහිර මායිම
10	8.06444509°	79.82397343°	සුබ්‍රමනියම් මහතාට අයත් ලුණු ලේවාය පිහිටි ඉඩමේ දකුණු හා බටහිර මායිම
11	8.06889011°	79.82382854°	මනතිව් එම්. එස්. ටී. ස්ටීවන් අප්පුහාමි මහතාට අයත් ඉඩමේ උතුරු හා බටහිර මායිම
12	8.07058346°	79.82499905°	පුත්තලම ප්‍රාදේශීය ලේකම්ට අයත් මනතිව් ප්‍රජාශාලාව පිහිටි ඉඩමේ බටහිර මායිම
13	8.07186817°	79.82546223°	මනතිව් දෙමළ විද්‍යාලයට අයත් ඉඩමේ උතුරු හා බටහිර මායිම
14	8.07267086°	79.82675130°	මනතිව් සාන්ද්‍රා මහත්මියට අයත් ඉඩමේ උතුරු හා බටහිර මායිම
15	8.07392986°	79.82719013°	මනතිව් ජෙයම් මහතාගේ නිවස පිහිටි ඉඩමේ උතුරු හා බටහිර මායිම
16	8.07511562°	79.82905158°	මනතිව් සාමිල් මහතාගේ නිවස පිහිටි ඉඩමේ උතුරු හා බටහිර මායිම
17	8.07491422°	79.83151829°	පුත්තලම ප්‍රාදේශීය සභාවට අයත් පෙන්නකොස්ත මාර්ගයේ පෙන්නකොස්ත සභාව පල්ලිය ඉඩමේ දකුණු හා බටහිර මායිම
18	8.07541126°	79.83143098°	පුත්තලම ප්‍රාදේශීය සභාවට අයත් පෙන්නකොස්ත සභාව මාර්ගයේ කලාදේව මහතාගේ නිවස පිහිටි ඉඩමේ උතුරු බටහිර මායිම
19	8.07545941°	79.83229929°	පුත්තලම ප්‍රාදේශීය සභාවට අයත් ආලියකුලම් මාර්ගයේ වේලවර් මහතාගේ නිවස පිහිටි ඉඩමේ උතුරු මායිම
20	8.07550043°	79.83310121°	පුත්තලම ප්‍රාදේශීය සභාවට අයත් ආයියනාර් පුරම් මාර්ගයේ අඩිසාන්ති මහත්මියගේ ඉඩමේ උතුරු මායිම
21	8.07583891°	79.83460701°	පුත්තලම ප්‍රාදේශීය සභාවට අයත් ආයියනාර් පුරම් අතුරු මාර්ගයේ පළමු තුංමංහන්දියේ උතුරු මායිම
22	8.07614137°	79.83618993°	පුත්තලම ප්‍රාදේශීය සභාවට අයත් වේප්පමඩුව අතුරු මාර්ගයේ එල්. වන්දන කුමාර මහතාට අයත් ඉඩමේ උතුරු හා බටහිර මායිම
23	8.07669292°	79.83580383°	පුත්තලම ප්‍රාදේශීය සභාවට අයත් වේප්පමඩුව අතුරු මාර්ගයේ එස්. මිලාන් ජනක මහතාගේ ඉඩමේ දකුණු හා බටහිර මායිම
24	8.07687532°	79.83605464°	පුත්තලම ප්‍රාදේශීය සභාවට අයත් වේප්පමඩුව අතුරු මාර්ගයේ සමන් මහතාගේ ඉඩමේ බටහිර මායිම
25	8.07781917°	79.83695288°	මනතිව් වයි. එස්. ෆර්ද්‍රිස් මහතාට අයත් පොල් ඉඩමේ උතුරු හා බටහිර මායිම
26	8.07943146°	79.83767589°	මනතිව් රියාල් මහතාට අයත් පොල් ඉඩමේ උතුරු මායිම
27	8.08280971°	79.84099812°	මනතිව් නිජාම් මහතාට අයත් පොල් ඉඩමේ උතුරු මායිම
28	8.08595333°	79.84339013°	මනතිව් නවුෆර් මහතාට අයත් පොල් ඉඩමේ උතුරු හා බටහිර මායිම
29	8.08778985°	79.84546356°	අමීන් මහතාට අයත් නිවස පිහිටි ඉඩමේ උතුරු හා බටහිර මායිම
30	8.08962946°	79.84713341°	වේප්පමඩු රයිසා හාල් මෝල පිහිටි ඉඩමේ බටහිර මායිම
31	8.09154989°	79.84837758°	ටී. එම්. නියාස් මහතාට අයත් පොල් ඉඩමේ උතුරු හා බටහිර මායිම
32	8.09120633°	79.84883541°	මාර්ග සංවර්ධන අධිකාරියට අයත් පුත්තලම මන්නාරම් මාර්ගයේ අංක 9/2 පාලමේ උතුරු මායිම

අනු අංකය	අක්ෂාංශ	දේශාංශ	සීමාව තුළ පිහිටි නිම්කරුවන්ගේ විස්තරය
33	8.09069483°	79.84921750°	මනතිව් ඉස්සදීන් මහතාට අයත් ඉඩමේ උතුරු හා නැගෙනහිර මායිම
34	8.08890760°	79.84847803°	පුත්තලම ජල හා ජලප්‍රවාහන මණ්ඩලයට අයත් තේවාසිකාගාර පිහිටි ඉඩමේ නැගෙනහිර මායිම
35	8.08756550°	79.84786352°	මනතිව් නවාස් මහතාට අයත් නිවස පිහිටි ඉඩමේ නැගෙනහිර මායිම
36	8.08588223°	79.84779061°	එස්. ඒ. එම්. රියාල් මහතාට අයත් සත්තිය එස්ටේට් නැමති ඉඩමේ උතුරු හා නැගෙනහිර මායිම
37	8.08502477°	79.84694214°	එස්. ඒ. එම්. රියාල් මහතාට අයත් සත්තිය එස්ටේට් නැමති ඉඩමේ දකුණු හා නැගෙනහිර මායිම
38	8.08539985°	79.84599441°	එස්. ඒ. එම්. රියාල් මහතාට අයත් සත්තිය එස්ටේට් නැමති ඉඩමේ උතුරු හා නැගෙනහිර මායිම
39	8.08457756°	79.84421114°	එස්. ඒ. එම්. රියාල් මහතාට අයත් සත්තිය එස්ටේට් නැමති ඉඩමේ නැගෙනහිර මායිම
40	8.08274922°	79.84245407°	මනතිව් මොහොමඩ් මහතාට අයත් පොල් ඉඩමේ නැගෙනහිර මායිම
41	8.08120410°	79.84228321°	මනතිව් අමීන් මහතාට අයත් කුඹුරු ඉඩමේ නැගෙනහිර මායිම
42	8.07780866°	79.83865181°	මනතිව් හසීල් මහතාට අයත් පොල් ඉඩමේ නැගෙනහිර මායිම
43	8.07603969°	79.83857186°	මනතිව් හසීල් මහතාට අයත් පොල් ඉඩමේ නැගෙනහිර මායිම
44	8.07492290°	79.83791682°	චේප්පමඩු ආර්. රහුමාන් මුස්ලිම් මහා විදුහල අසල ප්‍රාදේශීය සහ මාර්ගයේ පළමුවන තුන්මන් හංදියේ නැගෙනහිර මායිම
45	8.07457672°	79.83726144°	රහුමාන් මුස්ලිම් මහා විදුහලට අයත් ඉඩමේ නැගෙනහිර මායිම
46	8.07399779°	79.83601192°	මනතිව් සෙයිනුල් ආබ්දීන් මහතාට අයත් නිවස පිහිටි ඉඩමේ නැගෙනහිර මායිම
47	8.07248403°	79.83603906°	මනතිව් රහුමන් නගර් ගම්මානයේ ආසික් මහතාට අයත් ඉඩමේ දකුණු මායිම
48	8.07242155°	79.83536880°	මනතිව් රහුමන් නගර් ගම්මානයේ ආසික් මහතාට අයත් ඉඩමේ දකුණු මායිම
49	8.07237040°	79.83463118°	මනතිව් රහුමන් නගර් ගම්මානයේ අන්වර් මහතාගේ නිවස පිහිටි ඉඩමේ දකුණු මායිම
50	8.07246704°	79.83380667°	මනතිව් සආනා හාල්මෝල පිහිටි ඉඩමේ දකුණු මායිම
51	8.07246505°	79.83340752	මනතිව් සආනා හාල්මෝල පිහිටි ඉඩමේ දකුණු මායිම
52	8.07257407°	79.83298171°	පුත්තලම ප්‍රාදේශීය සභාවට අයත් රහමන් නගර් මාර්ගයේ සුවයිර් මහතාගේ නිවස පිහිටි ඉඩමේ දකුණු මායිම
53	8.07251558°	79.83275610°	මනතිව් කාලිඩ් ආබ්ද් ජේරි නිවාස යෝජනා ක්‍රමය පිහිටි ඉඩමේ දකුණු මායිම
54	8.07256275°	79.83170446°	පුත්තලම ප්‍රාදේශීය සභාවට අයත් මාර්ගයේ අර්කන් මහතාගේ ඉඩමේ දකුණු මායිම
55	8.07191581°	79.82978557°	පුත්තලම ප්‍රාදේශීය ලේකම්ට අයත් පෙරියසලංග වැව පිහිටි ඉඩමේ දකුණු මායිම
56	8.07126432°	79.82898434°	පුත්තලම ප්‍රාදේශීය ලේකම්ට අයත් පෙරියසලංග වැව පිහිටි ඉඩමේ දකුණු හා නැගෙනහිර මායිම
57	8.07142916°	79.82790726°	පුත්තලම ප්‍රාදේශීය ලේකම්ට අයත් පෙරියසලංග වැව පිහිටි ඉඩමේ නැගෙනහිර මායිම
58	8.07069881°	79.82762788°	පුත්තලම ප්‍රාදේශීය ලේකම්ට අයත් පෙරියසලංග වැව පිහිටි ඉඩමේ නැගෙනහිර මායිම

අනු අංකය	අක්ෂරාංශ	දේශාංශ	සීමාව තුළ පිහිටි හිමිකරුවන්ගේ විස්තරය
59	8.07036754°	79.82727671°	පෙරියසලංග වැව අසල ජේ. ප්‍රියදර්ශනී මහත්මියට අයත් ඉඩමේ දකුණු හා නැගෙනහිර මායිම
60	8.07078252°	79.82633728°	මනතිව් තියෝහෙනම් සිස්ටර් ඔෆ් හෝලි ක්‍රොස් ආයතනය පිහිටි ඉඩමේ දකුණු හා නැගෙනහිර මායිම
61	8.06707169°	79.82510336°	මනතිව් උඩයාවේලි ගොවි සංවිධානයට අයත් කුඹුරු පිහිටි ඉඩමේ නැගෙනහිර මායිම
62	8.06414919°	79.82546018°	මනතිව් බායිස් මහතාට අයත් ඉඩමේ උතුරු හා නැගෙනහිර මායිම
63	8.06373052°	79.82578559°	මදිනා නගර් ගම්මානයේ නානුර් මහතාට අයත් නිවස පිහිටි ඉඩමේ උතුරු හා නැගෙනහිර මායිම
64	8.06221324°	79.82555153°	මනතිව් සර්ටින් මහතාගේ ලුණු ගබඩාව පිහිටි ඉඩමේ නැගෙනහිර මායිම
65	8.06151395°	79.82531093°	මනතිව් එහියාබන් මහතාගේ ලුණු ගබඩාව පිහිටි ඉඩමේ නැගෙනහිර මායිම
66	8.06089037°	79.82538486°	පුත්තලම ප්‍රාදේශීය සභාවට අයත් සොල්ටන් මාර්ගයේ සරස්වතී මහත්මියට අයත් ඉඩමේ දකුණු හා නැගෙනහිර මායිම
67	8.06010726°	79.82595065°	මනතිව් මුහමදු හසීම් මහතාට අයත් නිවස පිහිටි ඉඩමේ දකුණු හා නැගෙනහිර මායිම
68	8.05942101°	79.82645391°	පුත්තලම ප්‍රාදේශීය සභාවට අයත් ඔත්තපනයඩි මාර්ගයේ රසාක් මහතාට අයත් නිවස පිහිටි ඉඩමේ දකුණු හා නැගෙනහිර මායිම
69	8.05869297°	79.82661192°	මනතිව් සේරු මහතාට අයත් නිවස පිහිටි ඉඩමේ නැගෙනහිර මායිම
70	8.05789265°	79.82702103°	ලංකා විදුලිබල මණ්ඩලයට අයත් සී.ඊ.බී 1112757 විදුලි කණුව පිහිටි ජමල්දීන් මහතාගේ ඉඩමේ උතුරු හා නැගෙනහිර මායිම
71	8.05786569°	79.82751381°	මක්කල්පුරම් ගම්මානයේ ගජබ් මහතාට අයත් කුඹුරු ඉඩමේ උතුරු හා නැගෙනහිර මායිම
72	8.05701667°	79.82787962°	පුත්තලම ප්‍රාදේශීය සභාවට අයත් පස්පරාබන් මාර්ගයේ ෆස්ලින් මහතාට අයත් නිවස පිහිටි ඉඩමේ නැගෙනහිර මායිම
73	8.05608092°	79.82811589°	මනතිව් සෝල්ටන් ගම්මානයේ ආරුක් මහතාට අයත් කුඹුරු ඉඩමේ නැගෙනහිර මායිම
74	8.05529894°	79.82805231°	පුත්තලම ප්‍රාදේශීය සභාවට අයත් උඩයාවේලි මාර්ගයේ ඒ. එච්. එම්. ආරුක් මහතාට අයත් නිවස පිහිටි ඉඩමේ නැගෙනහිර හා දකුණු මායිම
75	8.05552204°	79.82890906°	පුත්තලම ප්‍රාදේශීය සභාවට අයත් උඩයාවේලි මාර්ගයේ යූ. ටී. රෝහිත මහතාට අයත් නිවස පිහිටි ඉඩමේ උතුරු හා නැගෙනහිර මායිම
76	8.05401684°	79.82926190°	පුත්තලම ප්‍රාදේශීය සභාවට අයත් සොල්ටන් 01 මාර්ගය අවසන් වන එම්. ඒ. සී. ජවාහිර් මහතා අයත් වෙල්යාය පිහිටි ඉඩමේ නැගෙනහිර මායිම
77	8.05051122°	79.82972009°	පුත්තලම ප්‍රාදේශීය සභාවට අයත් තම්බපණ්ණි මාර්ගයේ ජේ. ඒ. එස්. අමීන් මහතා අයත් නිවස පිහිටි ඉඩමේ නැගෙනහිර හා දකුණු මායිම
78	8.04967676°	79.82855346°	මාර්ග සංවර්ධන අධිකාරියට අයත් මන්නාරම් පුත්තලම් මාර්ගයේ ලංකා විදුලි බල මණ්ඩලයට අයත් සී. ඊ. බී. 11276 විදුලි කණුවේ උතුරු හා නැගෙනහිර මායිම
79	8.04670111°	79.82866387°	මාර්ග සංවර්ධන අධිකාරියට අයත් මන්නාරම් පුත්තලම් මාර්ගයේ පාරිඥප්පා පල්ලිය අසල එම්. එන්. ආර්. 0310 ඒ-66 කණුවේ නැගෙනහිර මායිම



පුත්තලම ප්‍රාදේශීය සභාව

දියුණු කළ ප්‍රදේශයක් වශයෙන් ප්‍රකාශයට පත්කිරීම

1987 අංක 15 දරන ප්‍රාදේශීය සභා පනතේ 134 වගන්තියේ (1) වැනි උපවගන්තියේ ප්‍රාදේශීය සභාවට පැවරී ඇති බලතල ප්‍රකාර, පුත්තලම ප්‍රාදේශීය සභාව විසින් 2019.12.17 වැනි දින පවත්වන ලද මහා සභා රැස්වීමේ දී තීරණ අංක 03/VI (අ) යටතේ සභාව සම්මත කරන ලද පහත සඳහන් යෝජනාවට එකී පනතේ ඉහත කී උපවගන්තියෙන් පුත්තලම් දිස්ත්‍රික් සහකාර පළාත් පාලන කොමසාරිස් කාර්යාලයේ සහකාර පළාත් පාලන කොමසාරිස් ලෙස කටයුතු කරන එච්. එම්. ඩබ්. පී. හේරත් වන මම විසින් අනුමැතිය දෙනු ලැබූ බව මහජනතාව වෙත මෙයින් ප්‍රකාශයට පත් කරමි.

එච්. එම්. ඩබ්. පී. හේරත්,
සහකාර පළාත් පාලන කොමසාරිස්,
පුත්තලම් දිස්ත්‍රික්කය.

2022 මාර්තු මස 16 වැනි දින,
පුත්තලම සහකාර පළාත් පාලන කොමසාරිස් කාර්යාලයේ දී ය.

යෝජනාව

1987 අංක 15 දරන ප්‍රාදේශීය සභා පනතේ 134 (1) උපවගන්තියෙන් ප්‍රාදේශීය සභාවට ලැබී ඇති බලතල ප්‍රකාර පුත්තලම ප්‍රාදේශීය සභා බල ප්‍රදේශය තුළ පිහිටි සිතියමෙන් සහ උපලේඛනයෙන් විස්තර කරන ප්‍රදේශය සඳහා උපරිම මට්ටමින් සේවාව ව්‍යාප්ත කිරීමට පුත්තලම ප්‍රාදේශීය සභාව කටයුතු කර ඇති හෙයින්, දියුණු කළ ප්‍රදේශයක් වශයෙන් පිළිගත යුතු බවත්,

එම පිළිගැනීමේ යෝජනා සම්මුතියට පුත්තලම් දිස්ත්‍රික් සහකාර පළාත් පාලන කොමසාරිස්ගේ අනුමැතිය ලබාගැනීමට ක්‍රියා කළ යුතු බවටත්, පුත්තලම ප්‍රාදේශීය සභාව යෝජනා කරන්නීය.

උපලේඛනය

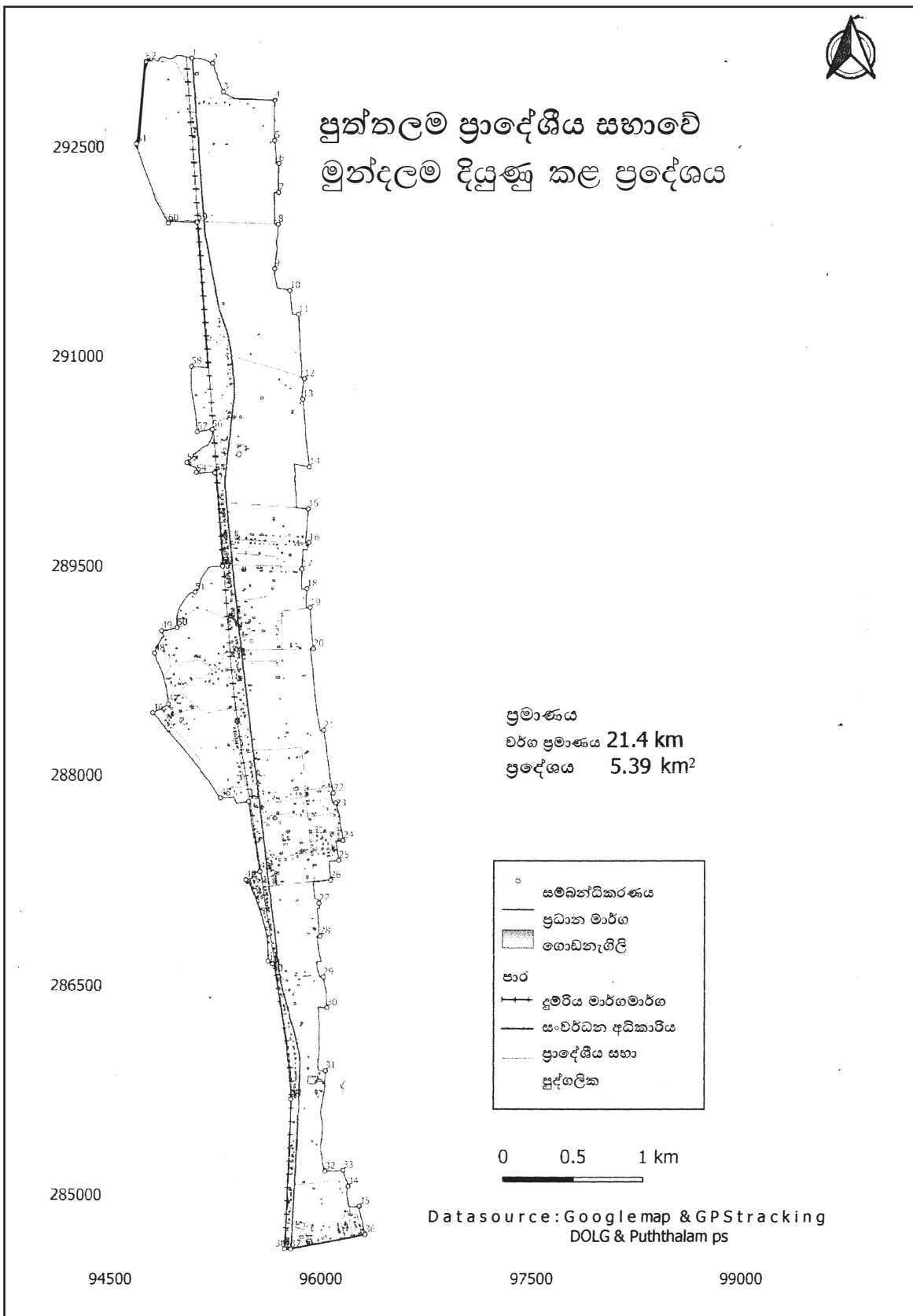
වයඹ පළාතේ, පුත්තලම දිස්ත්‍රික්කයේ, පුත්තලම ප්‍රාදේශීය සභා බල ප්‍රදේශය තුළ පිහිටි වර්ග කිලෝමීටර් 5.39 සහ පරිමිතිය කිලෝමීටර් 21.4ක් වූ මුන්දලම ප්‍රදේශය දියුණු කළ ප්‍රදේශයක් වශයෙන් ප්‍රකාශයට පත්කිරීමට යෝජිත ප්‍රදේශයේ භූගෝලීය බණ්ඩාංකවලින් හා අදාළ මායිම් හිමිකරුවන්ගේ නාමලේඛනය.

අක්ෂාංශ හා දේශාංශ පිහිටීම පිළිබඳ විස්තරය

අනු. අංකය	අක්ෂාංශ	දේශාංශ	සීමාව තුළ පිහිටි හිමිකරුවන්ගේ විස්තරය
01	7.841910°	79.822309°	මාර්ග සංවර්ධන අධිකාරියට අයත් නවදන්කුලම 106/1 පාලමේ උතුරු මායිම
02	7.841566°	79.823663°	නවදන්කුලම ආච්චිතොට්ටම් වත්තේ උතුරු හා නැගෙනහිර මායිම
03	7.839711°	79.824364°	පුත්තලම ප්‍රාදේශීය සභාවට අයත් සන්නියාකල්ලිය මාර්ගයේ එස්. කේ. එස්. පොල් ඉඩමේ නැගෙනහිර මායිම
04	7.839166°	79.827650°	පුත්තලම ප්‍රාදේශීය සභාවට අයත් සන්නියා කල්ලිය මාර්ගයේ එල්. ඉෂාන් කුෂාර මහතාට අයත් ඉඩමේ උතුරු හා නැගෙනහිර මායිම
05	7.836574°	79.827646°	නවදන්කුලම ත්‍රී එම් නැමැති පොල් ඉඩමේ නැගෙනහිර මායිම
06	7.835110°	79.827929°	නවදන්කුලම ත්‍රී එම් නැමැති පොල් ඉඩමේ නැගෙනහිර මායිම
07	7.833210°	79.827911°	නවදන්කුලම ශ්‍රියානි නැමැති පොල් ඉඩමේ නැගෙනහිර මායිම
08	7.831143°	79.827895°	නවදන්කුලම ශ්‍රියානි නැමැති පොල් ඉඩමේ නැගෙනහිර මායිම
09	7.828296°	79.827675°	නවදන්කුලම ශ්‍රියානි නැමැති පොල් ඉඩමේ නැගෙනහිර මායිම
10	7.826890°	79.828653°	නවදන්කුලම හොටෙල් නැමැති පොල් ඉඩමේ උතුරු හා නැගෙනහිර මායිම

අනු-අංකය	අක්ෂාංශ	දේශාංශ	සීමාව තුළ පිහිටි හිමිකරුවන්ගේ විස්තරය
11	7.825358°	79.829218°	නවදන්කුලම ශාන්ත ජූඩ් නැමැති පොල් ඉඩමේ උතුරු හා නැගෙනහිර මායිම
12	7.821173°	79.829604°	පුත්තලම ප්‍රාදේශීය සභාවට අයත් කටාන වත්ත මාර්ගයේ සුනිමල් මහතාට අයත් පොල් ඉඩමේ නැගෙනහිර මායිම
13	7.819858°	79.829498°	මුන්දලම ඩාටා පොල් වත්තේ නැගෙනහිර මායිම
14	7.815504°	79.829942°	මුන්දලම අරව්වලවත්ත නැමැති පොල් ඉඩමේ නැගෙනහිර හා දකුණු මායිම
15	7.812754°	79.829872°	පුත්තලම ප්‍රාදේශීය සභාවට අයත් මුන්දල්කාඩු මාර්ගයේ එම්. එස්. බී. කේ. ප්‍රනාන්දු මහතාට අයත් ඩෙල්ටා වත්ත පොල් ඉඩමේ උතුරු හා නැගෙනහිර මායිම
16	7.810593°	79.829921°	පුත්තලම ප්‍රාදේශීය සභාවට අයත් සමගි මාවත මාර්ගයේ පුත්තලම ප්‍රාදේශීය සභාවට අයත් පොදු ලිඳ පිහිටි ඉඩමේ නැගෙනහිර මායිම
17	7.808911°	79.829480°	පුත්තලම ප්‍රාදේශීය සභාවට අයත් සදාසරණගම මාර්ගයේ ඉඩම් ප්‍රතිසංස්කරණ කොමිෂන් සභාවට අයත් එච්. ඩී. ඒ. ඉරෝෂණි පදිංචි ඉඩමේ නැගෙනහිර මායිම
18	7.807616°	79.829805°	පොල් සංවර්ධන මණ්ඩලයට අයත් පොල් ඉඩමේ උතුරු හා නැගෙනහිර මායිම
19	7.806397°	79.830019°	මුන්දලම රපියල් මහතාගේ නිවස සහිත ඉඩමේ උතුරු හා නැගෙනහිර මායිම
20	7.803715°	79.830228°	පළාත් මාර්ග සංවර්ධන අධිකාරියට අයත් බරලන්කට්ටුව මාර්ගයේ අශෝක මහතාගේ ඉඩමේ නැගෙනහිර මායිම
21	7.798485°	79.830900°	රුලිගු මහතාට අයත් පමුණුගම පොල් වත්තේ උතුරු හා නැගෙනහිර මායිම
22	7.794408°	79.83 1542°	පුත්තලම ප්‍රාදේශීය සභාවට අයත් අක්කර 60 මාර්ගයේ කදිරේෂන් මහතාට අයත් ඉඩමේ නැගෙනහිර මායිම
23	7.793783°	79.831702°	පුත්තලම ප්‍රාදේශීය සභාවට අයත් සුභද්‍ර මාවත මාර්ගයේ සුරංග මහතාට අයත් නිවස පිහිටි ඉඩමේ නැගෙනහිර මායිම
24	7.791358°	79.832184°	පුත්තලම ප්‍රාදේශීය සභාවට අයත් සපිරිගම ක්‍රීඩා පිටියේ නැගෙනහිර හා දකුණු මායිම
25	7.790078°	79.831908°	මුන්දලම සපිරිගම කට්ටිකර බෙදු ඉඩමේ නැගෙනහිර හා දකුණු මායිම
26	7.788779°	79.831379°	පුත්තලම ප්‍රාදේශීය සභාවට අයත් දසනායකපුර මාර්ගයේ ඩබ්. නිලංග දිල්ෂාන් මහතාගේ නිවස පිහිටි ඉඩමේ නැගෙනහිර හා දකුණු මායිම
27	7.787239°	79.830642°	මුන්දලම මහවත්ත නැමැති පොල් ඉඩමේ නැගෙනහිර මායිම
28	7.785145°	79.830706°	මුන්දලම වේලු මහතාට අයත් ඉඩමේ නැගෙනහිර මායිම
29	7.782528°	79.830920°	මුන්දලම මනෝජී මහතාට අයත් පොල් ඉඩමේ නැගෙනහිර මායිම
30	7.780532°	79.831154°	මුන්දලම නිල්මිණි වත්ත නැමැති පොල් ඉඩමේ නැගෙනහිර හා දකුණු මායිම
31	7.776459°	79.831070°	කිරියන්කල්ලිය හයිඩ්‍රාමනි ඇගලුම් කර්මාන්තය පිහිටි ඉඩමේ උතුරු හා නැගෙනහිර මායිම
32	7.769948°	79.831060°	කිරියන්කල්ලිය පාම්ග්‍රෝ වත්ත නැමැති පොල් ඉඩමේ නැගෙනහිර හා දකුණු මායිම
33	7.770011°	79.832233°	මුන්දලම ප්‍රාදේශීය ලේකම්ට අයත් පල්ලිවේල් වැව පිහිටි ඉඩමේ උතුරු හා නැගෙනහිර මායිම
34	7.768962°	79.832559°	මුන්දලම ප්‍රාදේශීය ලේකම්ට අයත් පල්ලිවේල් වැව පිහිටි ඉඩමේ නැගෙනහිර මායිම
35	7.767667°	79.833290°	මුන්දලම ප්‍රාදේශීය ලේකම්ට අයත් පල්ලිවේල් වැව පිහිටි ඉඩමේ උතුරු හා නැගෙනහිර මායිම

අනු. අංකය	අක්ෂාංශ	දේශාංශ	සීමාව තුළ පිහිටි නිමිකරුවන්ගේ විස්තරය
36	7.765860°	79.833667°	කිරියන්කල්ලිය ආධිගම මාර්ගයේ ඇන්ටනි මහතාට අයත් පොල් ඉඩමේ නැගෙනහිර හා දකුණු මායිම
37	7.764920°	79.828869°	මාර්ග සංවර්ධන අධිකාරියට අයත් කොළඹ පුත්තලම ප්‍රධාන මාර්ගයේ පුත්තලම ප්‍රාදේශීය සභා බල ප්‍රදේශය අවසන්වන කිරියන්කල්ලිය හංදියේ දකුණු මායිම
38	7.764923°	79.828468°	කිරියන්කල්ලිය මුර්ෂඩ් මහතාට අයත් නිවස පිහිටි ඉඩමේ දකුණු හා බටහිර මායිම
39	7.774651°	79.828838°	කිරියන්කල්ලිය කන්දසාමි මහතාට අයත් ඉස්සන් ගොවිපොළ පිහිටි ඉඩමේ බටහිර මායිම
40	7.783384°	79.827643°	මුන්දලම ප්‍රාදේශීය ලේකම්ට අයත් කලපු රක්ෂිතයේ බටහිර මායිම
41	7.783564°	79.827356°	මුන්දලම ප්‍රාදේශීය ලේකම්ට අයත් කලපු රක්ෂිතයේ බටහිර මායිම
42	7.788794°	79.825955°	ප්‍රාදේශීය සභාවට අයත් මුන්දලම පෙර පාසල පිහිටි ඉඩමේ බටහිර මායිම
43	7.789327°	79.826828°	මුන්දලම ප්‍රාදේශීය ලේකම්ට අයත් රජයේ රක්ෂිත ඉඩමේ බටහිර මායිම
44	7.793853°	79.826124°	ශ්‍රී ලංකා දුම්රිය දෙපාර්තමේන්තුවට අයත් මුන්දලම දුම්රිය මාර්ගයේ ආර්. ඩබ්. 2 කණුවේ බටහිර මායිම
45	7.794090°	79.824310°	මුන්දලම ප්‍රාදේශීය ලේකම්ට අයත් කලපු රක්ෂිතයේ දකුණු හා බටහිර මායිම
46	7.799593°	79.819899°	මුන්දලම ප්‍රාදේශීය ලේකම්ට අයත් කලපු රක්ෂිතයේ උතුරු හා බටහිර මායිම
47	7.800159°	79.820902°	මුන්දලම දේවාලය අසල පදිංචි කන්දසාමි මහතාට අයත් නිවස පිහිටි ඉඩමේ බටහිර මායිම
48	7.803404°	79.819995°	මුන්දලම ලලිතා මහත්මියට අයත් ඉඩමේ බටහිර මායිම
49	7.804857°	79.820454°	මුන්දලම මාලා මහත්මියට අයත් ඉඩමේ බටහිර මායිම
50	7.805063°	79.821457°	පුත්තලම ප්‍රාදේශීය සභාවට අයත් කීරිමට්ටාව ප්‍රාදේශීය සභා මාර්ගයේ මුන්දලම ප්‍රාදේශීය ලේකම්ට අයත් කීරිමට්ටාව වැව පිහිටි ඉඩමේ බටහිර මායිම
51	7.807398°	79.822640°	මුන්දලම සිසිර මහතාට අයත් ඉඩමේ බටහිර මායිම
52	7.809070°	79.824409°	මුන්දලම කාසිම් මරික්කාර් මහතාට අයත් ඉඩමේ බටහිර මායිම
53	7.815089°	79.823889°	ශ්‍රී ලංකා දුම්රිය දෙපාර්තමේන්තුවට අයත් මුන්දලම දුම්රිය මාර්ගයේ ආර්. ඩබ්. 05 කණුවේ බටහිර මායිම
54	7.815124°	79.822691°	මුන්දලම ජුඩ් මහතාට අයත් ඉස්සන් ගොවිපොළ පිහිටි ඉඩමේ උතුරු හා බටහිර මායිම
55	7.815767°	79.822058°	මුන්දලම ජර්මන් වික්‍රමසිංහ මහතාට අයත් ඉස්සන් ගොවිපොළ පිහිටි ඉඩමේ උතුරු හා බටහිර මායිම
56	7.817906°	79.823705°	ශ්‍රී ලංකා දුම්රිය දෙපාර්තමේන්තුවට අයත් මුන්දලම දුම්රිය මාර්ගයේ බටහිර මායිම
57	7.817766°	79.822739°	මුන්දලම ප්‍රාදේශීය ලේකම්ට අයත් රජයේ රක්ෂිත ඉඩමේ දකුණු හා බටහිර මායිම
58	7.821956°	79.822354°	මුන්දලම ප්‍රාදේශීය ලේකම්ට අයත් රජයේ රක්ෂිත ඉඩමේ උතුරු හා බටහිර මායිම
59	7.831264°	79.822690°	හලාවත වැවිලි සමාගමට අයත් පොල් ඉඩමේ බටහිර මායිම
60	7.831212°	79.820811°	හලාවත වැවිලි සමාගමට අයත් පොල් ඉඩමේ දකුණු හා බටහිර මායිම
61	7.836378°	79.818721°	හලාවත වැවිලි සමාගමට අයත් පොල් ඉඩමේ බටහිර මායිම
62	7.841725°	79.819355°	නවදන්කුලම සුමන මහතාට අයත් පොල් හා ඉස්සන් ගොවිපොළ පිහිටි ඉඩමේ උතුරු හා බටහිර මායිම



පුත්තලම ප්‍රාදේශීය සභාව

දියුණු කළ ප්‍රදේශයක් වශයෙන් ප්‍රකාශයට පත්කිරීම

1987 අංක 15 දරන ප්‍රාදේශීය සභා පනතේ 134 වගන්තියේ (1) වැනි උපවගන්තියේ ප්‍රාදේශීය සභාවට පැවරී ඇති බලතල ප්‍රකාර, පුත්තලම ප්‍රාදේශීය සභාව විසින් 2019.12.17 වැනි දින පවත්වන ලද මහ සභා රැස්වීමේ දී තීරණ අංක 03/VI (ඊ) යටතේ සභාව සම්මත කරන ලද පහත සඳහන් යෝජනාවට එකී පනතේ ඉහත කී උපවගන්තියෙන් පුත්තලම් දිස්ත්‍රික් සහකාර පළාත් පාලන කොමසාරිස් කාර්යාලයේ සහකාර පළාත් පාලන කොමසාරිස් ලෙස කටයුතු කරන එච්. එම්. ඩබ්. පී. හේරත් වන මම විසින් අනුමැතිය දෙනු ලැබූ බව මහජනතාව වෙත මෙයින් ප්‍රකාශයට පත්කරමි.

එච්. එම්. ඩබ්. පී. හේරත්,
සහකාර පළාත් පාලන කොමසාරිස්,
පුත්තලම දිස්ත්‍රික්කය.

2022 මාර්තු මස 16 වැනි දින,
පුත්තලම සහකාර පළාත් පාලන කොමසාරිස් කාර්යාලයේ දී ය.

යෝජනාව

1987 අංක 15 දරන ප්‍රාදේශීය සභා පනතේ 134 (1) උපවගන්තියෙන් ප්‍රාදේශීය සභාවට ලැබී ඇති බලතල ප්‍රකාර පුත්තලම ප්‍රාදේශීය සභා බල ප්‍රදේශය තුළ පිහිටි සිතියමෙන් සහ උපලේඛනයෙන් විස්තර කරන ප්‍රදේශය සඳහා උපරිම මට්ටමින් සේවාව ව්‍යාප්ත කිරීමට පුත්තලම ප්‍රාදේශීය සභාව කටයුතු කර ඇති හෙයින්, දියුණු කළ ප්‍රදේශයක් වශයෙන් පිළිගත යුතු බවත්,

එම පිළිගැනීමේ යෝජනා සම්මුතියට පුත්තලම් දිස්ත්‍රික් පළාත් පාලන සහකාර කොමසාරිස්ගේ අනුමැතිය ලබාගැනීමට ක්‍රියා කළ යුතු බවටත්, පුත්තලම ප්‍රාදේශීය සභාව යෝජනා කරන්නීය.

උපලේඛනය

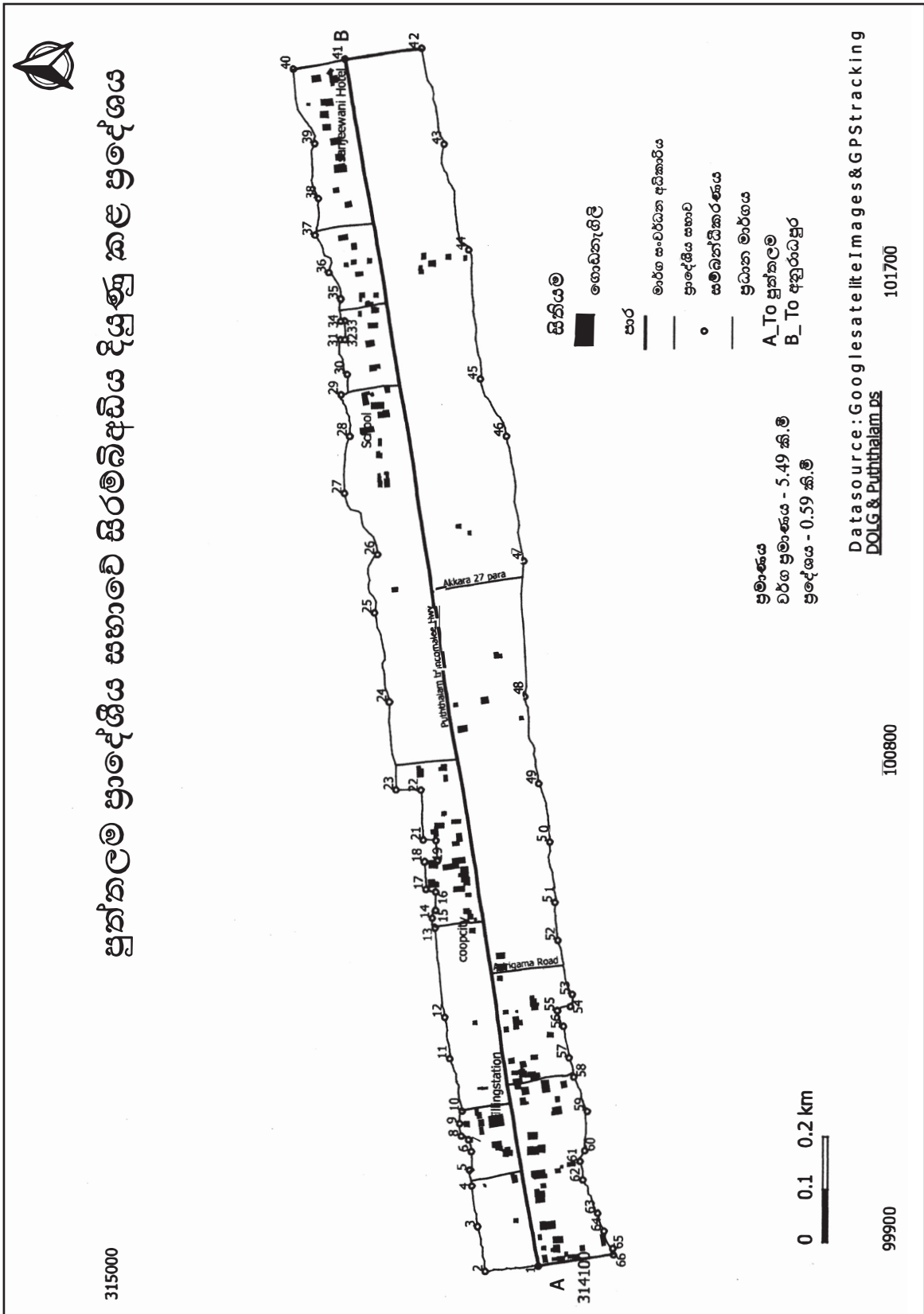
වයඹ පළාතේ, පුත්තලම දිස්ත්‍රික්කයේ, පුත්තලම ප්‍රාදේශීය සභා බල ප්‍රදේශය තුළ පිහිටි වර්ග කිලෝමීටර් 0.59 සහ පරිමිතිය කිලෝමීටර් 5.49ක් වූ සිරම්බිආඩිය ප්‍රදේශය දියුණු කළ ප්‍රදේශයක් වශයෙන් ප්‍රකාශයට පත්කිරීමට යෝජිත ප්‍රදේශයේ භූගෝලීය බැණඩාංකවලින් හා අදාළ මායිම් හිමිකරුවන්ගේ නාමලේඛනය.

අක්ෂාංශ හා දේශාංශ පිහිටීම පිළිබඳ විස්තරය

අ.නු. අංකය	අක්ෂාංශ	දේශාංශ	සීමාව තුළ පිහිටි හිමිකරුවන්ගේ විස්තරය
01	8.032414°	79.865041°	ලංකා විදුලිබල මණ්ඩලයට අයත් සී. ඊ. බී. 83/100-2137 විදුලි කණුවේ බටහිර මායිම
02	8.033296°	79.864933°	ශක්ති වත්ත නමැති පොල් ඉඩමේ බටහිර හා උතුරු මායිම
03	8.033427°	79.865679°	ශක්ති වත්ත නමැති පොල් ඉඩමේ බටහිර හා උතුරු මායිම
04	8.033540°	79.866431°	ප්‍රදීප් මහතාට අයත් ඉඩමේ උතුරු මායිම
05	8.033579°	79.866684°	සිසිර කුමාර මහතාට අයත් ඉඩමේ උතුරු මායිම
06	8.033551°	79.867016°	ජෝශප් ස්ටැන්ලි මහතාට අයත් ඉඩමේ උතුරු මායිම
07	8.033594°	79.867208°	ජෝශප් ස්ටැන්ලි මහතාට අයත් ඉඩමේ උතුරු මායිම
08	8.033722°	79.867267°	සිරම්බිආඩිය ලංකා පිරවුම්හල ඉඩමේ උතුරු මායිම
09	8.033750°	79.867493°	සිරම්බිආඩිය ලංකා පිරවුම්හල ඉඩමේ උතුරු මායිම

අනු-අංකය	අක්ෂාංශ	දේශාංශ	සීමාව තුළ පිහිටි නිමිකරුවන්ගේ විස්තරය
10	8.033710°	79.867701°	ප්‍රේමරත්න මහතාට අයත් පොල් ඉඩමේ උතුරු මායිම
11	8.033904°	79.868558°	මධුර වත්ත නමැති ඉඩමේ මධ්‍යයේ පිහිටි අතුරු මාර්ගයේ උතුරු මායිම
12	8.034006°	79.869317°	මධුර වත්ත නමැති ඉඩමේ මධ්‍යයේ පිහිටි අතුරු මාර්ගයේ උතුරු මායිම
13	8.034183°	79.870846°	මධුර වත්ත නමැති ඉඩමේ මධ්‍යයේ පිහිටි අතුරු මාර්ගයේ උතුරු මායිම
14	8.034237°	79.871031°	සමීර දිල්ශාන් මහතාට අයත් සිල්ලර කඩය පිහිටි ඉඩමේ උතුරු මායිම
15	8.034175°	79.871164°	සමීර දිල්ශාන් මහතාට අයත් සිල්ලර කඩය පිහිටි ඉඩමේ උතුරු මායිම
16	8.034182°	79.871477°	ආරියවතී මහත්මියට අයත් ඉඩමේ උතුරු මායිම
17	8.034346°	79.871527°	ආර්. ඩී. සෝමාවතී මහත්මියට අයත් ඉඩමේ උතුරු මායිම
18	8.034372°	79.871997°	ආර්. ඒ. සිල්වා මහතාට අයත් නිවස පිහිටි ඉඩමේ උතුරු මායිම
19	8.034146°	79.872016°	ආර්. ඒ. සිල්වා මහතාට අයත් ඉඩමේ උතුරු මායිම
20	8.034177°	79.872363°	විජේතුංග මහතාට අයත් නිවස පිහිටි ඉඩමේ උතුරු මායිම
21	8.034394°	79.872371°	විජේතුංග මහතාට අයත් නිවස පිහිටි ඉඩමේ උතුරු මායිම
22	8.034437°	79.873245°	සුනිල් මහතාට අයත් ඉඩමේ උතුරු මායිම
23	8.034860°	79.873239°	ඉසුරු දිල්ශාන් මහතාට අයත් ඉඩමේ උතුරු මායිම
24	8.034983°	79.874748°	හෝපාන පොල්වත්ත ඉඩමේ උතුරු මායිම
25	8.035240°	79.876292°	හෝපාන පොල්වත්ත ඉඩමේ උතුරු මායිම
26	8.035194°	79.877301°	හෝපාන පොල්වත්ත ඉඩමේ උතුරු මායිම
27	8.035753°	79.878351°	සිරම්බිඅඩිය කණිෂ්ඨ විද්‍යාලය පිහිටි ඉඩමේ උතුරු මායිම
28	8.035670°	79.879341°	සිරම්බිඅඩිය විහාරස්ථානය පිහිටි ඉඩමේ උතුරු මායිම
29	8.035817°	79.880056°	සමිත මහතාට අයත් ඉඩමේ උතුරු මායිම
30	8.035715°	79.880400°	සමිත මහතාට අයත් ඉඩමේ උතුරු මායිම
31	8.035828°	79.881004°	පුරන්සිසි මහතාට අයත් ඉඩමේ උතුරු මායිම
32	8.035753°	79.881002°	පුරන්සිසි මහතාට අයත් ඉඩමේ උතුරු මායිම
33	8.035767°	79.881329°	සන්තියාගු මහතාට අයත් ඉඩමේ උතුරු මායිම
34	8.035830°	79.881334°	සන්තියාගු මහතාට අයත් ඉඩමේ උතුරු මායිම
35	8.035826°	79.881706°	ප්‍රිත්සි එම්ලේඩා මහත්මියගේ ඉඩමේ උතුරු මායිම
36	8.036027°	79.882160°	හේවා පද්ම කුමාරි මහත්මියගේ ඉඩමේ උතුරු මායිම
37	8.036272°	79.882812°	පුත්තලම ප්‍රාදේශීය සභාවට අයත් මොරගහ පාර අතුරු මාර්ගයේ මධ්‍ය ලක්ෂයේ උතුරු මායිම
38	8.036214°	79.883440°	ඔස්ටින් මහතාට අයත් ඉඩමේ උතුරු මායිම
39	8.036283°	79.884387°	විමලසේන මහතාට අයත් ඉඩමේ උතුරු මායිම

අනු. අංකය	අක්ෂාංශ	දේශාංශ	සීමාව තුළ පිහිටි නිමිකරුවන්ගේ විස්තරය
40	8.036650°	79.885670°	විල්පත්තු රක්ෂිත ඉඩම ආරම්භයේ උතුරු හා නැගෙනහිර මායිම
41	8.035758°	79.885849°	අනුරාධපුර පුත්තලම ප්‍රධාන මාර්ගයේ මධ්‍ය ලක්ෂයේ නැගෙනහිර මායිම
42	8.034464°	79.886041°	ඉක්බාල් මහතාට අයත් පොල් ඉඩමේ දකුණු මායිම
43	8.034254°	79.885148°	ඉක්බාල් මහතාට අයත් පොල් ඉඩමේ දකුණු මායිම
44	8.033629°	79.882543°	හාගි මහතාට අයත් පොල් දකුණු ඉඩමේ මායිම
45	8.033432°	79.880323°	හාගි මහතාට අයත් පොල් දකුණු ඉඩමේ මායිම
46	8.032994°	79.879350°	හාගි මහතාට අයත් පොල් දකුණු ඉඩමේ මායිම
47	8.032686°	79.877188°	හාගි මහතාට අයත් පොල් දකුණු ඉඩමේ මායිම
48	8.032663°	79.874850°	සමන් ලාල් මහතාට අයත් ඉඩමේ දකුණු මායිම
49	8.032414°	79.873352°	විල්හෙල් මීනා කැබලි අංක 01 පොල් ඉඩමේ දකුණු මායිම
50	8.032225°	79.872180°	විල්හෙල් මීනා කැබලි අංක 02 පොල් ඉඩමේ දකුණු මායිම
51	8.032135°	79.871305°	විල්හෙල් මීනා කැබලි අංක 02 පොල් ඉඩමේ දකුණු මායිම
52	8.032089°	79.870672°	නිශ්ශංක මහතාට අයත් ඉඩමේ දකුණු මායිම
53	8.031832°	79.869718°	ජී. පද්මලතා මහත්මියට අයත් ඉඩමේ දකුණු මායිම
54	8.031860°	79.869514°	ජී. පද්මලතා මහත්මියට අයත් ඉඩමේ දකුණු මායිම
55	8.032093°	79.869435°	ජී. පද්මලතා මහත්මියට අයත් ඉඩමේ දකුණු මායිම
56	8.031987°	79.869174°	මාකස් මයිකල් මහතාගේ ඉඩමේ දකුණු මායිම
57	8.031880°	79.868633°	දීපාල් සිල්වා මහතාගේ ඉඩමේ දකුණු මායිම
58	8.031785°	79.868256°	ඩබ්. ඒ. ඇනස්ටින් ප්‍රනාන්දු මහත්මියට අයත් ඉඩමේ දකුණු මායිම
59	8.031572°	79.867704°	බර්ට් ප්‍රනාන්දු මහතාට අයත් ඉඩමේ දකුණු මායිම
60	8.031612°	79.867023°	තුසිත මහතාට අයත් ඉඩමේ දකුණු මායිම
61	8.031691°	79.866835°	නදීශානි මහත්මියට අයත් ඉඩමේ දකුණු මායිම
62	8.031642°	79.866523°	අයි. පී. ප්‍රේමරත්න මහතාට අයත් ඉඩමේ දකුණු මායිම
63	8.031385°	79.865946°	රෝහණ මහතාට අයත් ඉඩමේ දකුණු මායිම
64	8.031277°	79.865643°	නිරෝෂ මහතාට අයත් ඉඩමේ දකුණු මායිම
65	8.031127°	79.865349°	නිරෝෂ මහතාට අයත් ඉඩමේ දකුණු මායිම
66	8.031110°	79.865233°	වා සෙට්ටි බවුම අතුරු මාර්ගයේ වයිට් හවුස් ගොඩනැගිල්ල පිහිටි ඉඩමේ දකුණු හා බටහිර මායිම.



ශ්‍රී ලංකා ප්‍රජාතාන්ත්‍රික සමාජවාදී ජනරජයේ ගැසට් පත්‍රය දැන්වීම් සහ ප්‍රකාශනයන් සඳහා අය කරනු ලබන සංශෝධිත ගාස්තු

2013 ජනවාරි මස 01 වැනි දින සිට
(සෑම සිකුරාදා දිනයන්හි ගැසට් පත්‍රය පළ කරනු ලැබේ.)

- සියලු ම දැන්වීම් සහ ප්‍රකාශනයන් පළ කරනු ලබන්නේ ප්‍රසිද්ධ කරන්නාගේ වගකීම පිටය.
- පෞද්ගලික පළකරන්නන්ගේ සියලු ම දැන්වීම් සහ ප්‍රකාශන ඒ සඳහා නියමිත සම්පූර්ණ ගාස්තුවත් සමග කොළඹ 08, බොරැල්ල, ශ්‍රී ලංකා රජයේ මුද්‍රණ දෙපාර්තමේන්තුවේ මුද්‍රණාලයාධිපතිට තැපෑලෙන් එවීමට හෝ ගෙනැවිත් භාරදීමට පුළුවන.
- කාර්යාල වේලාවන් පෙරවරු 8.30 සිට පස්වරු 4.15 දක්වා වේ.
- මුදල් ගනුදෙනු කරනු ලබන්නේ පෙරවරු 9.00 සිට පස්වරු 3.00 දක්වා බව සැලකිය යුතු යි.
- සියලු ම දැන්වීම් සහ ප්‍රකාශන සඳහා ගාස්තුව කලින් ගෙවිය යුතුය. දැන්වීම් සහ ප්‍රකාශනයන් තැපෑලෙන් එවන විට ඒ සමග ම අයවිය යුතු ගාස්තුව සඳහා මුදල් ඇනවුමක් හෝ වෙක් පතක් හෝ තැපැල් ඇනවුමක් රජයේ මුද්‍රණාලයාධිපතිට එවිය යුතු ය. මුදල් ඇණවුම් ගෙවන කාර්යාලය බොරැල්ල තැපැල් කාර්යාලය වේ.
- ප්‍රමාදය සහ දොස් වළක්වා ගැනීම සඳහා පළ කරන්නට නියමිත පිටපත කඩදාසියේ එක් පැත්තක පමණක් පැහැදිලි ව ටයිප් කර එවිය යුතු ය. අන් අකුරින් ලියූ කිසිම නිවේදනයක් භාරගනු නොලැබේ.
- සෑම අත්සනකට ම යටින් අකුරු වෙන්කොට පැහැදිලිව අත්සනේ අකුරු ලිවිය යුතු යි.
- වෙළෙඳ ප්‍රචාරක කටයුතු සඳහා දැන්වීම් හා රජයේ සේවයේ නොවන අයගේ නම් වෙනස් කිරීම පිළිබඳ කරන දැන්වීම් පළ කරනු නොලැබේ.
- උසාවියේ අභ්‍යන්තර යටතේ නිකුත් කළා යැයි හැඟෙන ප්‍රකාශන, සුප්‍රීම් උසාවියේ නීතිද්වරයකුගේ අනුමැතිය හෝ අත්සන නොමැතිව ප්‍රසිද්ධ කරනු නොලැබේ.

10. 2013 ජනවාරි මස 01 වැනි දින සිට දැන්වීම් සහ ප්‍රකාශනයන් සඳහා අය කරන ගාස්තු මෙසේ යි :-

	<i>රු. ශ.</i>	
අඟලකට හෝ ඉන් අඩුව	137 0
වැඩිවන සෑම අඟලකට හෝ ඉන් කොටසකට	137 0
තනි තීරුවකට හෝ ගැසට් පිටුවකින් අඩකට	1,300 0
තීරු දෙකකට හෝ සම්පූර්ණ ගැසට් පිටුවකට	2,600 0

(අඟලේ සෑම කොටසකට ම සම්පූර්ණ අඟලකට අය කරනු ලබන ගාස්තුව අය කරනු ලැබේ.)

- සෑම සිකුරාදා දිනකට ම ශ්‍රී ලංකා ප්‍රජාතාන්ත්‍රික සමාජවාදී ජනරජයේ ගැසට් පත්‍රය පළ කරනු ලැබේ. ප්‍රසිද්ධ නිවාඩු දින අතරට පැමිණෙන සෑම සතියක දී ම පළ කරන දිනය වෙනස් වීමට ඉඩ තිබේ.
- සෑම මාසයක ම මුල් සතියේ ගැසට් පත්‍රයේ සෑම කොටසක ම කෙලවරෙහි වෙනම පළවන දැන්වීම් සඳහන් ප්‍රකාර, සියලු ම දැන්වීම් සහ ප්‍රකාශනයන් කොළඹ 08, රජයේ මුද්‍රණාලයේ මුද්‍රණාලයාධිපතිට ලැබෙන සේ එවිය යුතු යි.
- ගැසට් පත්‍රය නොලැබීම, ප්‍රමාද වී ලැබීම සහ ලිපිනය වෙනස් කිරීම් ආදිය කොළඹ 08, රජයේ මුද්‍රණ දෙපාර්තමේන්තුවේ, මුද්‍රණාලයාධිපතිට දැනුම් දිය යුතු ය.
- 2013 ජනවාරි මස 01 වැනි දින සිට ක්‍රියාත්මකවන සංශෝධිත දායක ගාස්තුව :-

ශ්‍රී ලංකා ප්‍රජාතාන්ත්‍රික සමාජවාදී ජනරජයේ ගැසට් පත්‍රය - (වාර්ෂික දායක මුදල සහ තැපැල් ගාස්තුව)

	<i>වාර්ෂික දායක මුදල තැපැල් ගාස්තුව</i>	
	<i>රු. ශ.</i>	<i>රු. ශ.</i>
I වැනි කොටස :		
I වැනි ඡේදය	4,160 0	9,340 0
II වැනි ඡේදය (පළ කිරීම්, ඇබැරැතු, ටෙන්ඩර් සහ විභාග ආදිය)	580 0	950 0
III වැනි ඡේදය (වෙළඳ ලකුණු හා සේවකට බලපත්‍ර ආදිය)	405 0	750 0
I වැනි කොටස සම්පූර්ණයෙන් (I, II සහ III ඡේද තුන ම ඇතුළත් ව)	890 0	2,500 0
II වැනි කොටස (අධිකරණ)	860 0	450 0
III වැනි කොටස (ඉඩම්)	260 0	275 0
IV වැනි කොටස (පළාත් පාලන දැන්වීම් සහ පළාත් සභා දැන්වීම්)	2,080 0	4,360 0
V වැනි කොටස (මගීන් ගෙන යෑමේ අවසර සහ පොත් නාමාවලිය)	1,300 0	3,640 0
VI වැනි කොටස (ජූරි සභීකයින්ගේ හා උපදේශකවරුන්ගේ නාමාවලිය)	780 0	1,250 0
අති විශේෂ ගැසට් පත්‍රය	5,145 0	5,520 0

(ලීන් වර්ෂය අවසානයේ නිමවන සේ දායක ගාස්තු භාරගනුයේ දොලොස් මාසයකට නොඅඩු කාලසීමාවකට පමණ ය.)

* තනි පිටපත් සඳහා ගාස්තු (පිටපත් විකිණීමට තිබේ නම්)

	<i>පිටපතක මිල</i>	<i>තැපැල් ගාස්තුව</i>
	<i>රු. ශ.</i>	<i>රු. ශ.</i>
I වැනි කොටස :		
I වැනි ඡේදය	40 0	60 0
II වැනි ඡේදය (පළ කිරීම්, ඇබැරැතු, ටෙන්ඩර් සහ විභාග ආදිය)	25 0	60 0
III වැනි ඡේදය	15 0	60 0
I වැනි කොටස සම්පූර්ණයෙන් (I, II සහ III ඡේද තුන ම ඇතුළත් ව)	80 0	120 0
II වැනි කොටස	12 0	60 0
III වැනි කොටස	12 0	60 0
IV වැනි කොටස (පළාත් පාලන දැන්වීම් සහ පළාත් සභා දැන්වීම්)	23 0	60 0
V වැනි කොටස	123 0	60 0
VI වැනි කොටස	87 0	60 0

* කොළඹ 05, පොල්හේන්ගොඩ, කිරුළපන මාවතේ, අංක 163 හි පිහිටි රජයේ ප්‍රකාශන කාර්යාංශයෙන් තනි පිටපත් මිල දී ගත හැක.

ගැසට් පත්‍රය පළ කිරීම පිළිබඳව වැදගත් නිවේදනයයි

සතිපතා මුද්‍රණය වන ශ්‍රී ලංකා ප්‍රජාතාන්ත්‍රික සමාජවාදී ජනරජයේ ගැසට් පත්‍රය සාමාන්‍යයෙන් සිකුරාදා දිනවල පළ කරනු ලැබේ. සිකුරාදා දිනයක් රජයේ නිවාඩු දිනයක් වූ විට එම සිකුරාදා දිනට ප්‍රථම වැඩ කරන දිනයේ ගැසට් පත්‍රය පළ කරනු ලැබේ. ඒ අනුව ගැසට් පත්‍රයේ පළ කිරීම සඳහා නිවේදන භාරගන්නා අන්තිම දිනය ද එම සතියේ ඇතිවන නිවාඩු දින ගණන අනුව වෙනස් වනු ඇත.

ඒ ඒ ගැසට් පත්‍රයේ පළ කිරීම සඳහා දැන්වීම් භාර ගන්නා අන්තිම දිනය සහ වේලාවන් පහත පළ කර ඇති උපලේඛනයේ දැක්වේ. පහත සඳහන් නියමිත වේලාවට පසු ලැබෙන සියලුම දැන්වීම් එය එවූ අය වෙත තැපෑලෙන් ආපසු එවනු ලැබේ. ඊළඟ ගැසට් පත්‍රයේ එය පළ කළ යුතු නම් අවශ්‍ය සංශෝධනයන් කර ආපසු එවිය යුතුය. රජයේ මුද්‍රණාලය වෙත තැපෑල් මගින් එවන දැන්වීම් අප්‍රමාදව එහි ලැබීමට සෑහෙන වේලාවක් දී තැපෑල් කිරීමෙන් වුවමනා ගැසට් පත්‍රයට දැන්වීම් ඇතුළත් වෙනවා මෙන් ම එය සියලු දෙනාගේ ම පහසුවට ද හේතු වන බව සලකන්න.

ශ්‍රී ලංකා ප්‍රජාතාන්ත්‍රික සමාජවාදී ජනරජයේ ගැසට් පත්‍රය මිල දී ගැනීම සඳහා සියලුම දායක මුදල් රජයේ මුද්‍රණාලයාධිපති වෙත කෙළින් ම ගෙවිය යුතුය.

සැලකිය යුතුයි. - මුදල් ගෙවා ගැසට් පත්‍රයේ පළ කරනු ලබන දැන්වීම් සඳහා අයවිය යුතු මුදල් රජයේ මුද්‍රණාලයාධිපති වෙත එවිය යුතු බව සලකන්න.

උපලේඛනය

මාසය	පළ කිරීමේ දිනය	ගැසට් පත්‍රයේ පළ කිරීම සඳහා දැන්වීම් භාර ගන්නා අන්තිම දිනය හා වේලාව
2022 වර්ෂය		
අප්‍රේල්	2022.04.01	සිකුරාදා 2022.03.18 සිකුරාදා දහවල් 12.00
	2022.04.08	සිකුරාදා 2022.03.25 සිකුරාදා දහවල් 12.00
	2022.04.12	අඟහරුවාදා 2022.04.01 සිකුරාදා දහවල් 12.00
	2022.04.22	සිකුරාදා 2022.04.08 සිකුරාදා දහවල් 12.00
	2022.04.29	සිකුරාදා 2022.04.12 අඟහරුවාදා දහවල් 12.00
මැයි	2022.05.06	සිකුරාදා 2022.04.22 සිකුරාදා දහවල් 12.00
	2022.05.13	සිකුරාදා 2022.04.29 සිකුරාදා දහවල් 12.00
	2022.05.20	සිකුරාදා 2022.05.06 සිකුරාදා දහවල් 12.00
	2022.05.27	සිකුරාදා 2022.05.13 සිකුරාදා දහවල් 12.00
ජූනි	2022.06.03	සිකුරාදා 2022.05.20 සිකුරාදා දහවල් 12.00
	2022.06.10	සිකුරාදා 2022.05.27 සිකුරාදා දහවල් 12.00
	2022.06.17	සිකුරාදා 2022.06.03 සිකුරාදා දහවල් 12.00
	2022.06.24	සිකුරාදා 2022.06.10 සිකුරාදා දහවල් 12.00

ගංගානි ලියනගේ,
රජයේ මුද්‍රණාලයාධිපති.

2022 ජනවාරි මස 01 වැනි දින,
රජයේ මුද්‍රණ දෙපාර්තමේන්තුව,
කොළඹ 08.