

සැ. යු. - (i) 2022.04.12 දින පළ වූ අංක 2276 දරන ගැසට් පත්‍රයේ II කොටස පළ නොවී ය.
 (ii) මෙවර පළවන ගැසට් පත්‍රයේ VI කොටසේ 2022 වර්ෂය සඳහා ගාල්ල - බලපිටිය අධිකරණ කලාපවල පුරි සහිතයින්ගේ නාමාවලියක් සිංහල, දෙමළ සහ ඉංග්‍රීසි භාෂාවන්ගෙන් පළ වේ.



ශ්‍රී ලංකා ප්‍රජාතාන්ත්‍රික සමාජවාදී ජනරජයේ ගැසට් පත්‍රය

අංක 2,277 - 2022 අප්‍රේල් මස 22 වැනි සිකුරාදා - 2022.04.22

(රජයේ බලයපිට ප්‍රසිද්ධ කරන ලදී.)

IV (අ) වැනි කොටස - පළාත් සභා

(වෙන වෙනම ගොනු කර ගත හැකි පරිදි සෑම කොටසකට ම අයත් එක් එක් භාෂාවකට වෙන වෙනම පිටු අංක යොදා ඇත.)

	පිටුව		පිටුව
ආණ්ඩුකාරවරුන් විසින් කරන ලද ප්‍රකාශන ආදිය	--	අතුරු ව්‍යවස්ථා	--
ආණ්ඩුකාරවරුන් විසින් කරන ලද පත්කිරීම් ආදිය	--	තනතුරු ඇබැරිතු	--
වෙනත් පත්කිරීම්	--	විභාග විභාග ප්‍රතිඵල ආදිය	--
පළාත් සභා නිවේදන	804	ටෙන්ඩර් කැඳවීමේ දැන්වීම්	--
		බඩු බාහිරාදිය විකිණීම්	--
		තොටුපල් රේන්ද හා වෙනත් රේන්ද විකිණීම්	--
		විවිධ දැන්වීම්	--

සැ. යු. - ජයමග සංවර්ධන, සමාජ සත්කාරක හා පුනර්ජනන (සංස්ථාගත කිරීමේ) පනත් කෙටුම්පත 2022 අප්‍රේල් මස 22 වැනි දින ශ්‍රී ලංකා ප්‍රජාතාන්ත්‍රික සමාජවාදී ජනරජයේ ගැසට් පත්‍රයේ II වැනි කොටසේ අතිරේකයක් වශයෙන් පළ කරන ලදී.

සහිත නිකුත් වන ගැසට් පත්‍රයෙහි පළකිරීම සඳහා භාරගනු ලබන දැන්වීම් පිළිබඳ වැදගත් නිවේදනයයි

ශ්‍රී ලංකා ප්‍රජාතාන්ත්‍රික සමාජවාදී ජනරජයේ ගැසට් පත්‍රයේ අවසන් පිටුවේ සෑම මාසයක ම මුල් සතියේ දී පළ කරන නිවේදන භාරගන්නා දිනයන් සහ වේලාවන් පිළිබඳව මින් අවධානය යොමු කරනු ලැබේ.

ගැසට් පත්‍රයේ පළ කිරීම සඳහා දැන්වීම් භාරගැනීම ගැසට් පත්‍රය පළකරනු ලබන දිනයට සති දෙකකට පෙර සිකුරාදා දිනයෙහි දහවල් 12.00 ට අවසන් කරනු ලැබේ. තනතුරු - ඇබැරිතු, විභාග, ටෙන්ඩර් සහ වෙන්දේසි පිළිබඳ දැන්වීම්වල අවසන් දින සහ වේලාවන් ඒ පිළිබඳව උනන්දුවක් දක්වන අයට ප්‍රමාණවත් කාල වේලාවක් ලැබෙන පරිදි යොදාගත යුතු බවට, සියලු ම දෙපාර්තමේන්තු, සංස්ථා සහ මණ්ඩල යනාදිය වගබලාගත යුතු බව මින් අවධාරණය කෙරේ. පළකිරීම සඳහා එවනු ලබන සෑම දැන්වීමක් ම තනි පැත්තේ පමණක් පැහැදිලිව පිටපත් කළ යුතු ය. නිරවද්‍යතාවය පිළිබඳව කරන විමසීම් සහ පැමිණිලි ගැසට් පත්‍රය පළ වූ දින සිට තෙමසකට පසුව භාරගනු නොලැබේ.

ගැසට් පත්‍රයේ පළකරන සෑම දැන්වීමක් ම ගැසට් පත්‍රය පළකරනු ලබන දිනට සති දෙකකට පෙර එනම්, 2022 මැයි මස 13 වැනි දින පළකරන ගැසට් පත්‍රයේ දැන්වීම් 2022 අප්‍රේල් මස 29 වැනි දින දහවල් 12.00ට හෝ ඊට පෙර) තැපෑලෙන් හෝ ගෙනවිත් රජයේ මුද්‍රණාලයට භාරදිය යුතු ය.

2006 අංක 19 දරන ඉලෙක්ට්‍රොනික ගනුදෙනු පනත - 9 වැනි වගන්තිය

"යම් ප්‍රකාශනයක්, රීතියක්, නියෝගයක්, නියමයක්, අතුරු ව්‍යවස්ථාවක්, නිවේදනයක් හෝ වෙනත් කිසිවක් ගැසට් පත්‍රයේ පළ කළ යුතු බවට යම් පනතකින් හෝ නීති ප්‍රඥප්තියකින් විධිවිධාන සලස්වා ඇති අවස්ථාවක, ඒ රීතිය, නියෝගය, නියමය, අතුරු ව්‍යවස්ථාව, නිවේදනය හෝ වෙනත් දෙය ඉලෙක්ට්‍රොනික ස්වරූපයේ වන ගැසට් පත්‍රයක පළකරනු ලැබුවහොත් ඒ විධිවිධානය සම්පූර්ණ කර ඇත්තාක් සේ සැලකිය යුතු ය."

ගංගානි ලියනගේ,
 රජයේ මුද්‍රණාලයාධිපති.

2022 ජනවාරි මස 01 වැනි දින,

කොළඹ 08,

රජයේ මුද්‍රණ දෙපාර්තමේන්තුවේ දී ය.

මෙම ගැසට් පත්‍රය www.documents.gov.lk වෙබ් අඩවියෙන් බාගත කළ හැක.



පළාත් සභා නිවේදන

කුරුණෑගල ප්‍රාදේශීය සභාව

දියුණු කළ ප්‍රදේශයක් වශයෙන් ප්‍රකාශයට පත්කිරීම

1987 අංක 15 දරන ප්‍රාදේශීය සභා පනතේ 134 වැනි වගන්තියේ (1) වැනි උපවගන්තියෙන් ප්‍රාදේශීය සභා වෙත පැවරී ඇති බලතල ප්‍රකාර, කුරුණෑගල ප්‍රාදේශීය සභාව විසින් 2019 නොවැම්බර් මස 21 වැනි දින පවත්වන ලද මහ සභා රැස්වීමේ දී තීරණ අංක 05 යටතේ සභාව සම්මත කරන ලද පහත සඳහන් යෝජනාවට එකී පනතේ ඉහත කී උපවගන්තියෙන් පළාත් පාලන සහකාර කොමසාරිස් වෙත ලැබී ඇති බලතල ප්‍රකාරව කුරුණෑගල පරිපාලන දිස්ත්‍රික්කයේ පළාත් පාලන සහකාර කොමසාරිස් ලෙස කටයුතු කරන මා විසින් අනුමැතිය දෙනු ලැබූ බව මහජනතාව වෙත මෙයින් ප්‍රකාශයට පත්කරමි.

එම්. ටී. එන්. කරුණාසේන,
පළාත් පාලන සහකාර කොමසාරිස්,
කුරුණෑගල දිස්ත්‍රික්කය.

2022 අප්‍රේල් මස 04 වැනි දින,
වයඹ පළාත් පාලන සහකාර කොමසාරිස් කාර්යාලයේ දී ය.

යෝජනාව

1987 අංක 15 දරන ප්‍රාදේශීය සභා පනතේ 134 (1) වැනි උපවගන්තියෙන් ප්‍රාදේශීය සභාවට ලැබී ඇති බලතල ප්‍රකාර කුරුණෑගල ප්‍රාදේශීය සභා බල ප්‍රදේශය තුළ පිහිටි පහත සිතියමෙන් සහ උපලේඛනයෙන් විස්තර කරන ප්‍රදේශය සඳහා උපරිම මට්ටමින් සේවාව ව්‍යාප්ත කිරීමට කුරුණෑගල ප්‍රාදේශීය සභාව කටයුතු කර ඇති හෙයින්, දියුණු කළ ප්‍රදේශයක් වශයෙන් පිළිගත යුතු බවත්,

එම පිළිගැනීමේ යෝජනා සම්මුතියට කුරුණෑගල දිස්ත්‍රික් පළාත් පාලන සහකාර කොමසාරිස්ගේ අනුමැතිය ලබාගැනීමට ක්‍රියා කළ යුතු බවටත්, කුරුණෑගල ප්‍රාදේශීය සභාව යෝජනා කරන්නීය.

වයඹ පළාතේ, කුරුණෑගල දිස්ත්‍රික්කයේ, කුරුණෑගල ප්‍රාදේශීය සභා බල ප්‍රදේශය තුළ පිහිටි ගිරිපිටි පාර 03 වර්ග කිලෝමීටර් 0.34 ක් සහ පරිමිතිය කිලෝමීටර් 4.1 ක් දියුණු කළ ප්‍රදේශයක් වශයෙන් ප්‍රකාශයට පත්කිරීමට යෝජිත ප්‍රදේශයේ භූගෝලීය බණ්ඩාංකවලින් හා අදාළ මායිම් හිමිකරුවන්ගේ නාමලේඛනය.

ගිරිපිටි පාර 3 අක්ෂාංශ දේශාංශ පිහිටීම් විස්තරය

අනු. අංකය	අක්ෂාංශ	දේශාංශ	සීමාව තුළ පිහිටි හිමිකරුවන්ගේ විස්තරය
01	7.558546°	80.365960°	සමුපකාර ග්‍රාමීය බැංකුව ඉඩමේ මායිම
02	7.558560°	80.365944°	තිලකරත්න මහතාට අයත් ඉඩමේ මායිම
03	7.558829°	80.365826°	සම්පත් මහතාට අයත් ඉඩමේ මායිම
04	7.558892°	80.365787°	දිසානායක මහතාට අයත් ඉඩමේ මායිම
05	7.559082°	80.365687°	කේ. වයි. එම්. රත්නායක මියට අයත් ඉඩමේ මායිම
06	7.559174°	80.365601°	ආර්. සුරංග පීරිස් මහතාට අයත් ඉඩමේ මායිම
07	7.559314°	80.365498°	
08	7.559365°	80.365458°	අයි. පී. එස්. නෙත්තසිංහ මහතාට අයත් ඉඩමේ මායිම
09	7.559865°	80.365179°	
10	7559959°	80.365156°	ලීලාවතී මියට අයත් ඉඩමේ මායිම

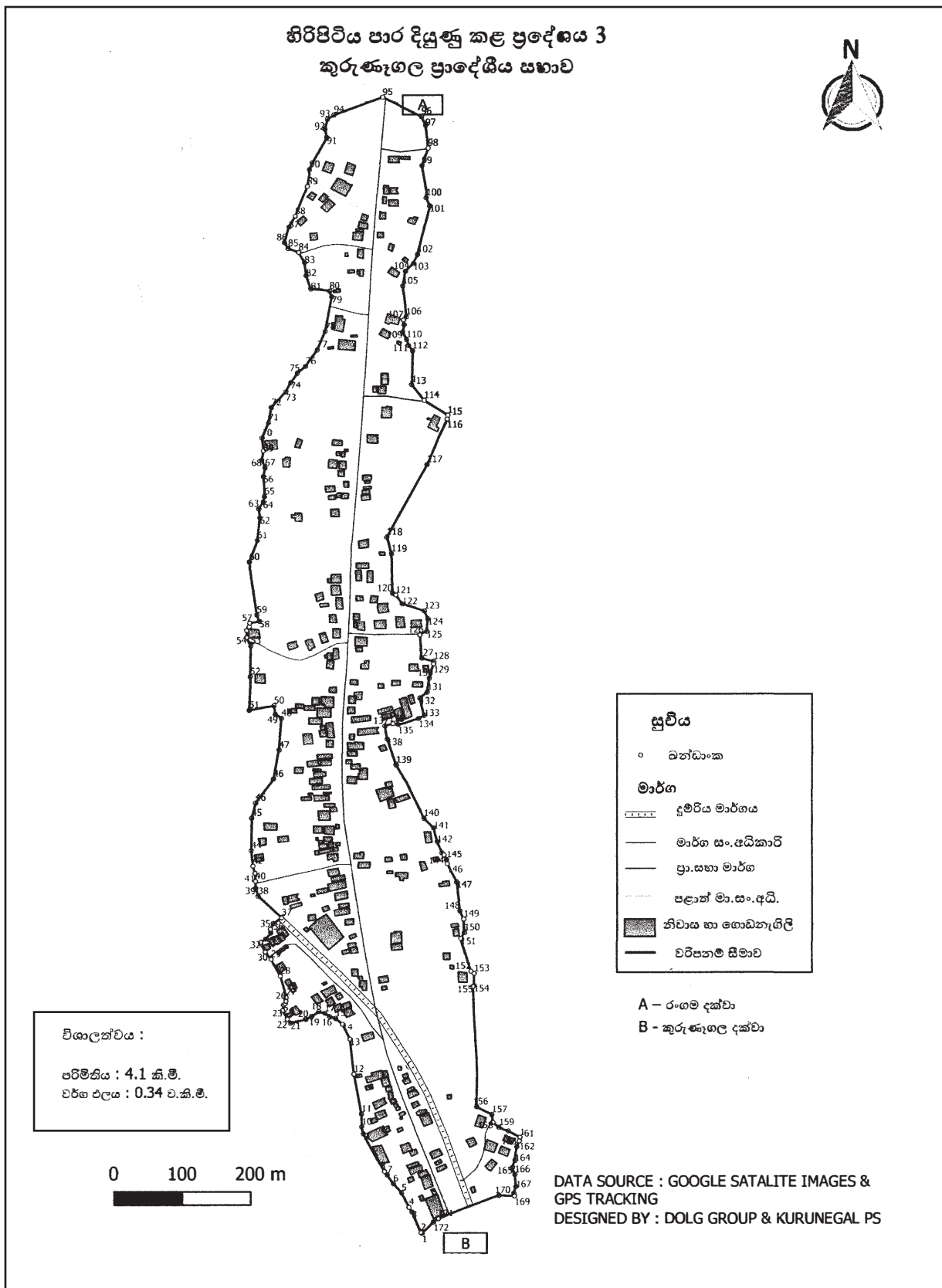
අනු-අංකය	අක්ෂාංශ	දේශාංශ	සීමාව තුළ පිහිටි හිමිකරුවන්ගේ විස්තරය
11	7.560134°	80.365149°	එම්. කුලතුංග මහතාට අයත් ඉඩමේ මායිම
12	7.560666°	80.365050°	එච්. එම්. හේමපාල මහතාට අයත් ඉඩමේ මායිම
13	7.561128°	80.365001°	වමින්ද මහතාට අයත් ඉඩමේ මායිම
14	7.561323°	80.364903°	එස්. සී. ඒ. එන්. ගුණසිංහ මහතාට අයත් ඉඩමේ මායිම
15	7.561404°	80.364808°	එම්. කේ. රත්නායක මහතාට අයත් ඉඩමේ මායිම
16	7.561428°	80.364729°	පී. පී. ගුණවතී මහත්මියට අයත් ඉඩමේ මායිම
17	7.561469°	80.364668°	පී. යූ. කුමාර මහතාට අයත් ඉඩමේ මායිම
18	7.561494°	80.364592°	අයි. බී. වික්‍රමසිංහ මහතාට අයත් ඉඩමේ මායිම
19	7.561428°	80.364494°	
20	7.561393°	80.364418°	
21	7.561342°	80.364214°	
22	7.561393°	80.364171°	
23	7.561506°	80.364109°	
24	7.561580°	80.364121°	
25	7.561599°	80.364144°	
26	7.561634°	80.364153°	
27	7.561684°	80.364154°	සෝමා බස්නායක මහත්මියට අයත් ඉඩමේ මායිම
28	7.561971°	80.364079°	කේ. එම්. මාලනිකා මහත්මියට අයත් ඉඩමේ මායිම
29	7.562192°	80.363956°	කුමාරසිංහ බස්නායකට අයත් ඉඩමේ මායිම
30	7.562291°	80.363881°	
31	7.562399°	80.363823°	
32	7.562421°	80.363821°	
33	7.562465°	80.363886°	
34	7.562544°	80.363949°	
35	7.562592°	80.363944°	
36	7.562668°	80.363980°	කේ. එම්. මාලනිකා මියට අයත් ඉඩමේ මායිම
37	7.562743°	80.364092°	
38	7.563031°	80.363783°	
39	7.563141°	80.363747°	
40	7.563237°	80.363747°	

අනු-අංකය	අක්ෂාංශ	දේශාංශ	සීමාව තුළ පිහිටි නිමිකරුවන්ගේ විස්තරය
41	7.563342°	80.363738°	කේ. එම්. මාලනිකා මියට අයත් ඉඩමේ මායිම
42	7.563431°	80.363715°	
43	7.563648°	80.363692°	
44	7.564080°	80.363696°	
45	7.564283°	80.363751°	
46	7.564595°	80.363985°	බී. එම්. එන්. බස්නායක මහතාට අයත් ඉඩමේ මායිම
47	7.564984°	80.364058°	පී. කේ. බස්නායක මහතාට අයත් ඉඩමේ මායිම
48	7.565417°	80.364089°	ඩබ්. එම්. සී. එම්. ජේ. මැණිකේ මහත්මියට අයත් ඉඩමේ මායිම
49	7.565474°	80.364010°	එස්. බී. එම්. කරුණාරත්න මහතාට අයත් ඉඩමේ මායිම
50	7.565583°	80.363992°	එස්. බී. එම්. ප්‍රේමරත්න අයත් ඉඩමේ මායිම
51	7.565520°	80.363662°	
52	7.565948°	80.363677°	ඊ. බෝයගොඩ මහතාට අයත් ඉඩමේ මායිම
53	7.566371°	80.363686°	
54	7.566479°	80.363632°	
55	7.566571°	80.363630°	
56	7.566626°	80.363666°	
57	7.566675°	80.363674°	
58	7.566698°	80.363801°	
59	7.566784°	80.363766°	
60	7.567501°	80.363663°	ටී. එච්. එල්. සිල්වා මහතාට අයත් ඉඩමේ මායිම
61	7.567784°	80.363772°	ඩී. එම්. එස්. කේ. බස්නායක මහතාට අයත් ඉඩමේ මායිම
62	7.568087°	80.363806°	අඹේරුවන් මහතාට අයත් ඉඩමේ මායිම
63	7.568202°	80.363793°	
64	7.568294°	80.363850°	
65	7.568367°	80.363868°	බී. එම්. ආනන්ද මහතාට අයත් ඉඩමේ මායිම
66	7.568641°	80.363853°	
67	7.568757°	80.363875°	
68	7.568861°	80.363833°	
69	7.568984°	80.363856°	
70	7.569156°	80.363836°	හේරත් මහතාට අයත් ඉඩමේ මායිම
71	7.569363°	80.363923°	

අනු. අංකය	අක්ෂාංශ	දේශාංශ	සීමාව තුළ පිහිටි නිම්කරුවන්ගේ විස්තරය
72	7.569557°	80.363957°	මල්ලිකා අඹේරුවන් මහත්මියගේ ඉඩමේ මායිම
73	7.569769°	80.364152°	
74	7.569890°	80.364217°	
75	7.570008°	80.364299°	
76	7.570105°	80.364412°	
77	7.570316°	80.364557°	
78	7.570575°	80.364670°	
79	7.571034°	80.364759°	
80	7.571110°	80.364728°	
81	7.571138°	80.364483°	
82	7.571313°	80.364423°	
83	7.571488°	80.364400°	
84	7.571619°	80.364323°	
85	7.571675°	80.364186°	
86	7.571746°	80.364132°	ඩබ්. පී. ඩී. වික්‍රමනායක මහතාට අයත් ඉඩමේ මායිම
87	7.571955°	80.364191°	
88	7.572103°	80.364276°	
89	7.572509°	80.364435°	ඩී. එම්. රාජපක්ෂ මහතාට අයත් ඉඩමේ මායිම
90	7.572735°	80.364465°	
91	7.573162°	80.364693°	රංගම කතෝලික සුසාන භූමියේ මායිම
92	7.573270°	80.364668°	
93	7.573394°	80.364701°	
94	7.573449°	80.364787°	
95	7.573692°	80.365439°	සරත් මහතාට අයත් ඉඩමේ මායිම
96	7.573436°	80.365950°	ඉඩම් සංවර්ධන අධිකාරියට අයත් පොල් ඉඩමේ මායිම
97	7.573321°	80.366008°	කුරුණෑගල ප්‍රාදේශීය සභාවට අයත් පොදු ඉඩමේ මායිම
98	7.573013°	80.366037°	
99	7.572791°	80.365957°	
100	7.572355°	80.366013°	
101	7.572246°	80.366062°	
102	7.571582°	80.365894°	
103	7.571479°	80.365848°	බී. එම්. පී. බස්නායක මහතාට අයත් ඉඩමේ මායිම
104	7.571372°	80.365740°	
105	7.571186°	80.365702°	

අනු-අංකය	අක්ෂාංශ	දේශාංශ	සීමාව තුළ පිහිටි නිමිකරුවන්ගේ විස්තරය
106	7.570772°	80.365748°	එස්. පී. විමලසේන මහතාට අයත් ඉඩමේ මායිම
107	7.570731°	80.365712°	
108	7.570667°	80.365721°	ඊ. ඩබ්. යූ. සී. විජේරත්න මහතාට අයත් ඉඩමේ මායිම
109	7.570566°	80.365703°	
110	7.570467°	80.365755°	
111	7.570390°	80.365778°	
112	7.570319°	80.365832°	
113	7.569864°	80.365822°	
114	7.569650°	80.365990°	සී. පී. රංගම මහතාට අයත් ඉඩමේ මායිම
115	7.569459°	80.366302°	
116	7.569404°	80.366295°	
117	7.568810°	80.366030°	
118	7.567078°	80.365570°	
119	7.567606°	80.365554°	
120	7.567075°	80.365571°	බී. එන්. විජේසේන මහතාට අයත් ඉඩමේ මායිම
121	7.567055°	80.365613°	එස්. හෙට්ටිආරච්චි මහතාට අයත් ඉඩමේ මායිම
122	7.566941°	80.365699°	ප්‍රේමරත්න මහතාට අයත් ඉඩමේ මායිම
123	7.566845°	80.365990°	
124	7.566738°	80.366036°	
125	7.566570°	80.366022°	පාලිත මහතාට අයත් ඉඩමේ මායිම
126	7.566525°	80.365931°	
127	7.566208°	80.365955°	ඩී. එම්. ජේ. යශෝධා මහත්මියට අයත් ඉඩමේ මායිම
128	7.566172°	80.366113°	ඒ. එම්. සී. කේ. බංඩාර මහතාට අයත් ඉඩමේ මායිම
129	7.566138°	80.366110°	
130	7.565946°	80.366053°	
131	7.565762°	80.366025°	රංගම විහාරස්ථාන භූමියේ මායිම
132	7.565688°	80.365926°	එස්. බී. එම්. එන්. බංඩාර මහතාට අයත් ඉඩමේ මායිම
133	7.565459°	80.365984°	
134	7.565420°	80.365912°	
135	7.565335°	80.365640°	
136	7.565346°	80.365570°	
137	7.565314°	80.365465°	
138	7.565132°	80.365494°	
139	7.564780°	80.365619°	එම්. ජයකොඩි මහතාට අයත් ඉඩමේ මායිම

අනු. අංකය	අක්ෂාංශ	දේශාංශ	සීමාව තුළ පිහිටි නිම්කරුවන්ගේ විස්තරය
140	7.564080°	80.365987°	එස්. එම්. ඩී. සමරකෝන් මහතාට අයත් ඉඩමේ මායිම
141	7.563955°	80.366113°	
142	7.563770°	80.366161°	ආර්. එම්. සේනාරත්න මහතාට අයත් ඉඩමේ මායිම
143	7.563620°	80.366227	
144	7.563593°	80.366255°	
145	7.563531°	80.366286°	
146	7.563478°	80.366294°	කේ. ඩබ්. ඔලගම මහතාට අයත් ඉඩමේ මායිම
147	7.563227°	80.366417°	
148	7.562835°	80.366461°	
149	7.562729°	80.366509°	
150	7.562551°	80.366515°	
151	7.562475°	80.366473°	
152	7.562040°	80.366607°	
153	7.562006°	80.366648°	
154	7.561848°	80.366647°	
155	7.561836°	80.366632°	
156	7.560234°	80.366676°	
157	7.560133°	80.366881°	ඩී. එම්. දිසානායක මහතාට අයත් ඉඩමේ මායිම
158	7.560025°	80.366899°	
159	7.559958°	80.366976°	පී. ඩී. එස්. ආර්. විජේසුන්දර මහතාට අයත් ඉඩමේ මායිම
160	7.559909°	80.367104°	
161	7.559823°	80.367260°	
162	7.559774°	80.367253°	
163	7.559696°	80.367217°	ආර්. එම්. රත්නායක මහතාට අයත් ඉඩමේ මායිම
164	7.559512°	80.367193°	
165	7.559420°	80.367160°	
166	7.559325°	80.367191°	එච්. එම්. ඒ. එම්. හරිස්චන්ද්‍ර මහතාට අයත් ඉඩමේ මායිම
167	7.559166°	80.367204°	
168	7.559082°	80.367177°	
169	7.559043°	80.367185°	
170	7.559052°	80.366978°	ආර්. නිලකරන්ත මහතාට අයත් ඉඩමේ මායිම
171	7.558740°	80.366171°	
172	7.558699°	80.366110°	



කුරුණෑගල ප්‍රාදේශීය සභාව

දියුණු කළ ප්‍රදේශයක් වශයෙන් ප්‍රකාශයට පත්කිරීම

1987 අංක 15 දරන ප්‍රාදේශීය සභා පනතේ 134 වැනි වගන්තියේ (1) වැනි උපවගන්තියෙන් ප්‍රාදේශීය සභා වෙත පැවරී ඇති බලතල ප්‍රකාර, කුරුණෑගල ප්‍රාදේශීය සභාව විසින් 2019 නොවැම්බර් මස 21 වැනි දින පවත්වන ලද මහ සභා රැස්වීමේ දී තීරණ අංක 05 යටතේ සභාව සම්මත කරන ලද පහත සඳහන් යෝජනාවට එකී පනතේ ඉහත කී උපවගන්තියෙන් පළාත් පාලන සහකාර කොමසාරිස් වෙත ලැබී ඇති බලතල ප්‍රකාරව කුරුණෑගල පරිපාලන දිස්ත්‍රික්කයේ පළාත් පාලන සහකාර කොමසාරිස් ලෙස කටයුතු කරන මා විසින් අනුමැතිය දෙනු ලැබූ බව මහජනතාව වෙත මෙයින් ප්‍රකාශයට පත්කරමි.

එම්. ටී. එන්. කරුණාසේන,
පළාත් පාලන සහකාර කොමසාරිස්,
කුරුණෑගල දිස්ත්‍රික්කය.

2022 අප්‍රේල් මස 04 වැනි දින,
වයඹ පළාත් පාලන සහකාර කොමසාරිස් කාර්යාලයේ දී ය.

යෝජනාව

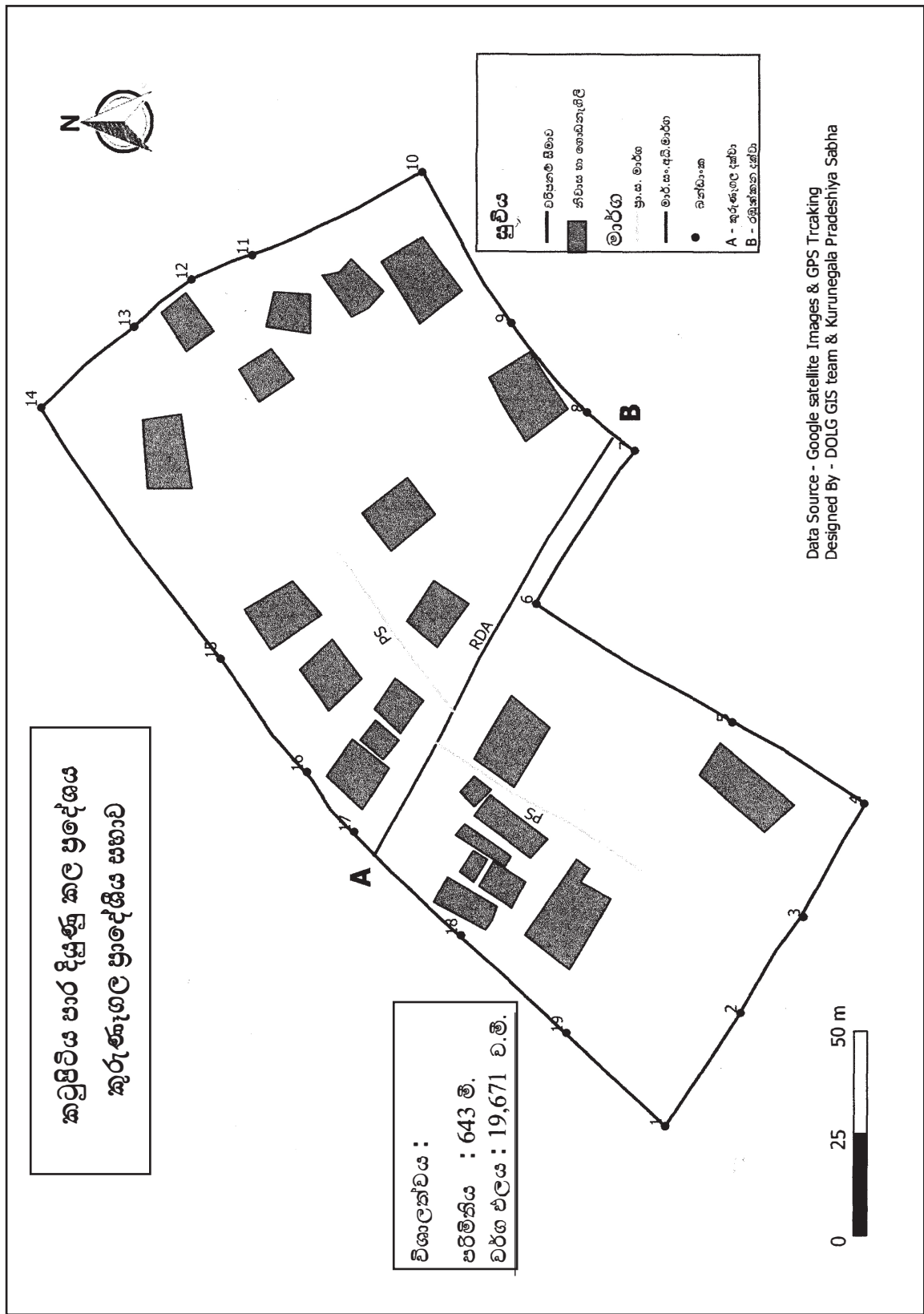
1987 අංක 15 දරන ප්‍රාදේශීය සභා පනතේ 134 (1) වැනි උපවගන්තියෙන් ප්‍රාදේශීය සභාවට ලැබී ඇති බලතල ප්‍රකාර කුරුණෑගල ප්‍රාදේශීය සභා බල ප්‍රදේශය තුළ පිහිටි සිතියමෙන් සහ උපලේඛනයෙන් විස්තර කරන ප්‍රදේශය සඳහා උපරිම මට්ටමින් සේවාව ව්‍යාප්ත කිරීමට කුරුණෑගල ප්‍රාදේශීය සභාව කටයුතු කර ඇති හෙයින්, දියුණු කළ ප්‍රදේශයක් වශයෙන් පිළිගත යුතු බවත්,

එම පිළිගැනීමේ යෝජනා සම්මුතියට කුරුණෑගල දිස්ත්‍රික් පළාත් පාලන සහකාර කොමසාරිස්ගේ අනුමැතිය ලබාගැනීමට ක්‍රියා කළ යුතු බවටත්, කුරුණෑගල ප්‍රාදේශීය සභාව යෝජනා කරන්නීය.

වයඹ පළාතේ, කුරුණෑගල දිස්ත්‍රික්කයේ, කුරුණෑගල ප්‍රාදේශීය සභා බල ප්‍රදේශය තුළ පිහිටි කටුපිටිය පාර වර්ග මීටර් 19,671ක් සහ පරිමිතිය මීටර් 643 ක් දියුණු කළ ප්‍රදේශයක් වශයෙන් ප්‍රකාශයට පත්කිරීමට යෝජිත ප්‍රදේශයේ භූගෝලීය ඛණ්ඩාංකවලින් හා අදාළ මායිම් හිමිකරුවන්ගේ නාමලේඛනය.

කටුපිටිය පාර අක්ෂාංශ දේශාංශ පිහිටීම් විස්තරය

අනු. අංකය	අක්ෂාංශ	දේශාංශ	සීමාව තුළ පිහිටි හිමිකරුවන්ගේ විස්තරය
01	7.437029°	80.337838°	ජේ. නසාර්දීන් මහතාට අයත් ඉඩමේ මායිම
02	7A36864°	80.338057°	ජේ. එම්. සී. දමයන්ති මියට අයත් ඉඩමේ මායිම
03	7.436761°	80.338279°	
04	7.436607°	80.338508°	එම්. ජේ. දම්ගම්පොළ මහතාට අයත් ඉඩමේ මායිම
05	7.436872°	80.338731°	
06	7.437322°	80.338975°	ලංකා විදුලිබල මණ්ඩලයට අයත් ඉඩමේ මායිම
07	7.437119°	80.339278°	
08	7.437187°	80.339387°	විපුල ලියනගේ මහතාට අයත් ඉඩමේ මායිම
09	7.437346°	80.339605°	අජිත් මායාදුන්න මහතාට අයත් ඉඩමේ මායිම
10	7.437551°	80.339932°	
11	7.437845°	80.339819°	
12	7.438084°	80.339734°	ඩී. ජේ. අබේසේකර මහතාට අයත් ඉඩමේ මායිම
13	7.438203°	80.339603°	ජී. කේ. ඥාණනිලක මහතාට අයත් ඉඩමේ මායිම
14	7.438389°	80.339436°	ජේ. එම්. ඒ. සමරවීර මහතාට අයත් ඉඩමේ මායිම
15	7.438012°	80.338907°	ඒ. එම්. චීරසිංහ මහතාට අයත් ඉඩමේ මායිම
16	7.437842°	80.338687°	කේශරසිංහ මහතාට අයත් ඉඩමේ මායිම
17	7.437706°	80.338477°	ජයන්ත මහතාගේ ඉඩමේ මායිම
18	7.437440°	80.338238°	ඊටා වාන්දනී මියට අයත් ඉඩමේ මායිම
19	7.437286°	80.338103°	



කුරුණෑගල ප්‍රාදේශීය සභාව

දියුණු කළ ප්‍රදේශයක් වශයෙන් ප්‍රකාශයට පත්කිරීම

1987 අංක 15 දරන ප්‍රාදේශීය සභා පනතේ 134 වැනි වගන්තියේ (1) වැනි උපවගන්තියෙන් ප්‍රාදේශීය සභා වෙත පැවරී ඇති බලතල ප්‍රකාර, කුරුණෑගල ප්‍රාදේශීය සභාව විසින් 2019 නොවැම්බර් මස 21 වැනි දින පවත්වන ලද මහ සභා රැස්වීමේ දී තීරණ අංක 05 යටතේ සභාව සම්මත කරන ලද පහත සඳහන් යෝජනාවට එකී පනතේ ඉහත කී උපවගන්තියෙන් පළාත් පාලන සහකාර කොමසාරිස් වෙත ලැබී ඇති බලතල ප්‍රකාරව කුරුණෑගල පරිපාලන දිස්ත්‍රික්කයේ පළාත් පාලන සහකාර කොමසාරිස් ලෙස කටයුතු කරන මා විසින් අනුමැතිය දෙනු ලැබූ බව මහජනතාව වෙත මෙයින් ප්‍රකාශයට පත්කරමි.

එම්. ටී. එන්. කරුණාසේන,
පළාත් පාලන සහකාර කොමසාරිස්,
කුරුණෑගල දිස්ත්‍රික්කය.

2022 අප්‍රේල් මස 04 වැනි දින,
වයඹ පළාත් පාලන සහකාර කොමසාරිස් කාර්යාලයේ දී ය.

යෝජනාව

1987 අංක 15 දරන ප්‍රාදේශීය සභා පනතේ 134 (1) වැනි උපවගන්තියෙන් ප්‍රාදේශීය සභාවට ලැබී ඇති බලතල ප්‍රකාර කුරුණෑගල ප්‍රාදේශීය සභා බල ප්‍රදේශය තුළ පිහිටි සිතියමෙන් සහ උපලේඛනයෙන් විස්තර කරන ප්‍රදේශය සඳහා උපරිම මට්ටමින් සේවාව ව්‍යාප්ත කිරීමට කුරුණෑගල ප්‍රාදේශීය සභාව කටයුතු කර ඇති හෙයින්, දියුණු කළ ප්‍රදේශයක් වශයෙන් පිළිගත යුතු බවත්,

එම පිළිගැනීමේ යෝජනා සම්මුතියට කුරුණෑගල දිස්ත්‍රික් පළාත් පාලන සහකාර කොමසාරිස්ගේ අනුමැතිය ලබාගැනීමට ක්‍රියා කළ යුතු බවටත්, කුරුණෑගල ප්‍රාදේශීය සභාව යෝජනා කරන්නීය.

වයඹ පළාතේ, කුරුණෑගල දිස්ත්‍රික්කයේ, කුරුණෑගල ප්‍රාදේශීය සභා බල ප්‍රදේශය තුළ පිහිටි නුවර පාර වර්ග කිලෝමීටර් 0.64ක් සහ පරිමිතිය කිලෝමීටර් 6.12 ක් දියුණු කළ ප්‍රදේශයක් වශයෙන් ප්‍රකාශයට පත්කිරීමට යෝජිත ප්‍රදේශයේ භූගෝලීය බණ්ඩාංකවලින් හා අදාළ මායිම් හිමිකරුවන්ගේ නාමලේඛනය.

නුවර පාර අක්ෂාංශ දේශාංශ පිහිටීම් විස්තරය

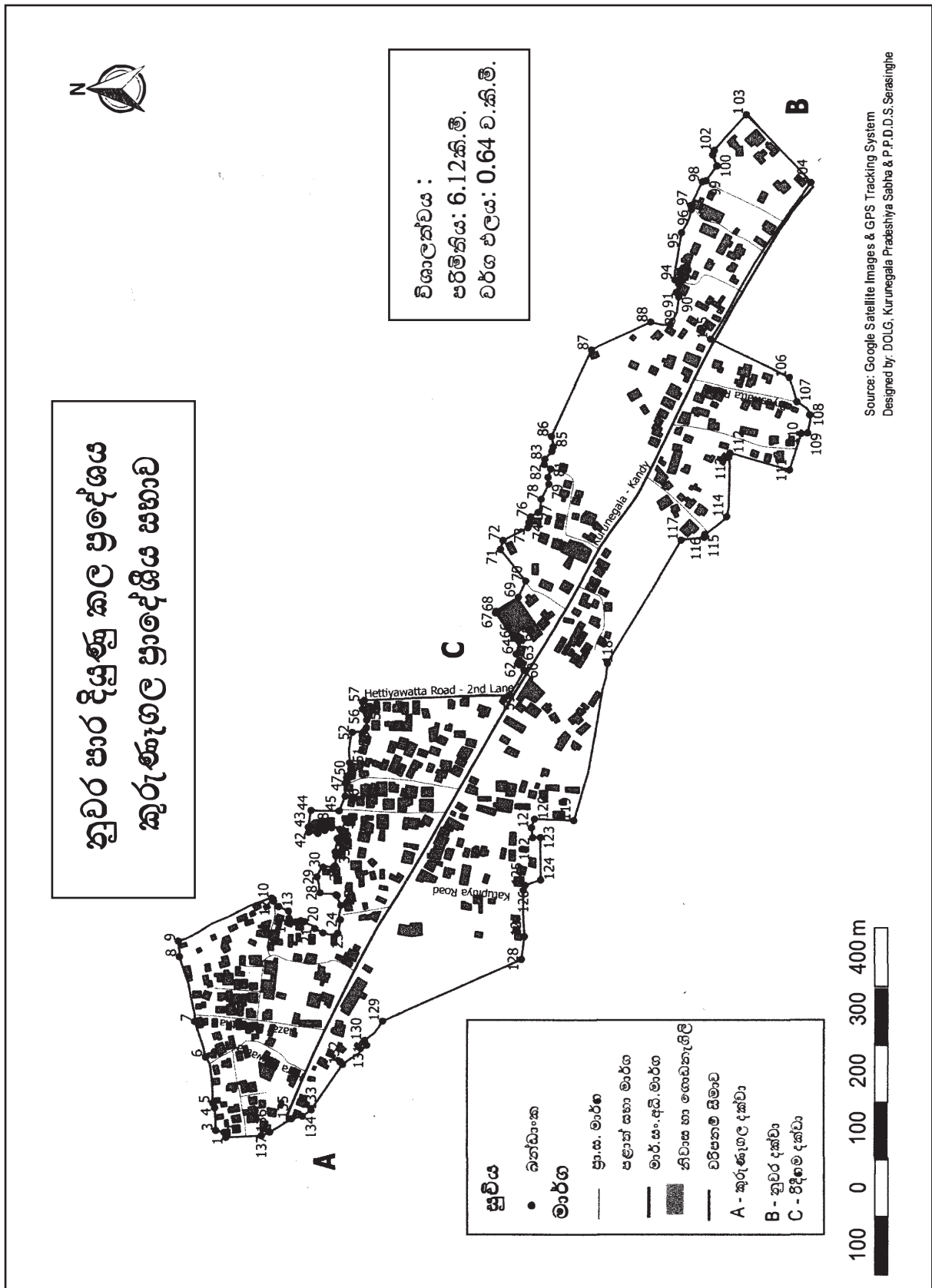
අනු-අංකය	අක්ෂාංශ	දේශාංශ	සීමාව තුළ පිහිටි හිමිකරුවන්ගේ විස්තරය
01	7.478870°	80.382555°	ජේ. එස්. ඒ. ජවාස් මහතාට අයත් ඉඩමෙහි මායිම
02	7.478903°	80.382641°	ජේ. එස්. අජීවර් මහතාට අයත් ඉඩමෙහි මායිම
03	7.479046°	80.382675°	ඒ. ආර්. ෆලීල් මහතාට අයත් ඉඩමෙහි මායිම
04	7.479065°	80.383071°	එම්. එච්. එෆ්. අරුමියා මියගේ ඉඩමෙහි මායිම
05	7.479105°	80.383160°	එම්. පී. එම්. ෆාරුක් මහතාගේ ඉඩමේ මායිම
06	7.479234°	80.383951°	හුසේන් මොහොමඩ් මහතාට අයත් ඉඩමෙහි මායිම
07	7.479427°	80.384587°	මොහොමඩ් සාලි මහතාට අයත් ඉඩමෙහි මායිම
08	7.479685°	80.385730°	එම්. එස්. සිත්ති අසීමා මියට අයත් ඉඩමෙහි මායිම
09	7.479709°	80.385991°	
10	7.478078°	80.386752°	එම්. එස්. සිත්ති රිහානා මියට අයත් ඉඩමෙහි මායිම
11	7.478058°	80.386733°	එම්. එස්. එම්. මජුබ් මහතාගේ ඉඩමේ මායිම

අනු-අංකය	අක්ෂාංශ	දේශාංශ	සීමාව තුළ පිහිටි නිම්නරුවන්ගේ විස්තරය
12	7.478052°	80.386696°	එම්. එස්. එම්. හමීල් මහතාට අයත් ඉඩමෙහි මායිම
13	7.477960°	80.386594°	අරාබි පාසලට අයත් ඉඩමෙහි මායිම
14	7.477795°	80.386524°	එම්. එස්. එම්. මජුඩ් මහතාගේ ඉඩමේ මායිම
15	7.477779°	80.386389°	එම්. එස්. එම්. ෆෙරොස් මහතාගේ ඉඩමේ මායිම
16	7.477764°	80.386352°	එම්. එම්. සජ්දා ෆර්වින් මහතාගේ ඉඩමේ මායිම
17	7.477671°	80.386324°	රිස්කාන් මහතාගේ ඉඩමේ මායිම
18	7.477639°	80.386326°	එම්. එම්. සජ්දා ෆර්වින් මහතාගේ ඉඩමේ මායිම
19	7.477573°	80.386352°	එම්. එස්. එම්. හමීල් මහතාගේ ඉඩමේ මායිම
20	7.477509°	80.386333°	එම්. එන්. එම්. ෆායිස් මහතාගේ ඉඩමේ මායිම
21	7.477330°	80.386211°	එම්. එච්. එම්. නසානිර් මහතාට අයත් ඉඩමෙහි මායිම
22	7.477187°	80.386135°	එම්. අයි. එම්. සෆරාස් මහතාගේ ඉඩමේ මායිම
23	7.476925°	80.386133°	එම්. එස්. එම්. හමීල් මහතාට අයත් ඉඩමෙහි මායිම
24	7.476881°	80.386373°	එම්. ජේ. එම්. ඉයබ්දීන් මහතාට අයත් ඉඩමෙහි මායිම
25	7.476875°	80.386618°	එම්. ජේ. එම්. වහබ්දීන් මහතාගේ ඉඩමේ මායිම
26	7.476939°	80.386797°	පොදු ඉඩම
27	7.476958°	80.386815°	එම්. සී. ඒ. රසාබ් මහතාගේ ඉඩමේ මායිම
28	7.477238°	80.386846°	මොහමදියා මහතාට අයත් තෙල්මෝල පිහිටි ඉඩම
29	7.477294°	80.387122°	එන්. එම්. එච්. අමීස් මහතාගේ ඉඩමේ මායිම
30	7.477182°	80.387305°	කේ. ඒ. එල්. වීරකෝන් මහතාගේ ඉඩමේ මායිම
31	7.477006°	80.387300°	එම්. සී. ඒ. රසාබ් මහතාගේ ඉඩමේ මායිම
32	7.476979°	80.387326°	
33	7.476962°	80.387488°	කේ. ඒ. එල්. වීරකෝන් මහතාගේ ඉඩමේ මායිම
34	7.476973°	80.387573°	කැප්ටීන් මහතාගේ ඉඩමේ මායිම
35	7.476939°	80.387806°	ඒ. ධර්මසේන මහතාගේ ඉඩමේ මායිම
36	7.476904°	80.387820°	
37	7.476896°	80.387969°	
38	7.477042°	80.387991°	එස්. එච්. සහීම් මහතාට අයත් ඉඩමෙහි මායිම
39	7.477166°	80.387945°	
40	7.477260°	80.387954°	
41	7.477280°	80.387892°	ඒ. සෙල්ලමුත්තු මහතාට අයත් ඉඩමෙහි මායිම
42	7.477440°	80.387912°	වීරකෝන් මහතාට අයත් ඉඩමෙහි මායිම

අනු-අංකය	අක්ෂාංශ	දේශාංශ	සීමාව තුළ පිහිටි නිම්කරුවන්ගේ විස්තරය
43	7.477449°	80.388005°	වීරකෝන් ලයනල් මහතාට අයත් ඉඩමෙහි මායිම
44	7.477399°	80.388299°	රිෂ්මි මහතාට අයත් ඉඩමෙහි මායිම
45	7.476910°	80.388289°	එම්. ඒ. බී. එස්. බණ්ඩාරණායක මහතාට අයත් ඉඩමෙහි මායිම
46	7.476802°	80.388546°	එච්. එම්. ජී. හේරත් මහතාගේ ඉඩමේ මායිම
47	7.476808°	80.388770°	එච්. එල්. එම්. එෆ්. රත්මකුල්ලා මහතාගේ ඉඩමේ මායිම
48	7.476776°	80.388796°	එම්. එච්. එම්. මුබාරක් මහතාගේ ඉඩමේ මායිම
49	7.476778°	80.388873°	උපාලි කුලසේන මහතාට අයත් ඉඩමෙහි මායිම
50	7.476744°	80.388913°	එස්. සුල්තා මහතාට අයත් ඉඩමෙහි මායිම
51	7.476720°	80.389142°	එන්. කේ. වරුණි මහත්මියට අයත් ඉඩමෙහි මායිම
52	7.476680°	80.389679°	ඒ. ආර්. එම්. ෆසන් මහතාට අයත් ඉඩමෙහි මායිම
53	7.476469°	80.389703°	ජේ. එම්. නසීර් මහතාට අයත් ඉඩමෙහි මායිම
54	7.476429°	80.389763°	
55	7.476425°	80.389898°	ගාජා මොහිදීන් මහතාට අයත් ඉඩමෙහි මායිම
56	7.476499°	80.390089°	එම්. එම්. එම්. සුල්ෆි මහතාට අයත් ඉඩමෙහි මායිම
57	7.476500°	80.390211°	එස්. සුල්තාන් මහතාට අයත් ඉඩමෙහි මායිම
58	7.476469°	80.390242°	
59	7.473934°	80.390333°	එල්. ඊ. සී. මොහිදීන් මහතාට අයත් ඉඩමෙහි මායිම
60	7.473679°	80.390769°	හේමාස් පුද්ගලික සමාගමට අයත් ඉඩමෙහි මායිම
61	7.473763°	80.390865°	ජේ. එම්. ටී. ඩී. පීරිස් මහතාට අයත් ඉඩමෙහි මායිම
62	7.473774°	80.390916°	මොහොමඩ් සනාආ මහතාගේ ඉඩමේ මායිම
63	7.473754°	80.390941°	
64	7.473812°	80.391047°	සී. එස්. ක්‍රිස්ටියන් ෆ්‍රැන්ක්ලින් මහතාට අයත් ඉඩමෙහි මායිම
65	7.473769°	80.391272°	ටී. එම්. ඩී. නයනකුමාරි මහත්මියට අයත් ඉඩමෙහි මායිම
66	7.473861°	80.391328°	කේ. එම්. ආර්. වීරසිංහ මහතාගේ ඉඩමේ මායිම
67	7.474176°	80.391777°	ඩබ්. ඒ. දයානන්ද මහතාගේ ඉඩමේ මායිම
68	7.474166°	80.391808°	එම්. එස්. එම්. නවුෂාඩ් මහතාගේ ඉඩමේ මායිම
69	7.473782°	80.392056°	ටී. ජෙම්ලා උම්මා මහත්මියට අයත් ඉඩමේ මායිම
70	7.473655°	80.392345°	
71	7.474090°	80.392892°	
72	7.474047°	80.393050°	එම්. ආර්. එම්. හාරිස් මහතාගේ ඉඩමේ මායිම
73	7.473610°	80.393272°	
74	7.473586°	80.393332°	

අනු-අංකය	අක්ෂාංශ	දේශාංශ	සීමාව තුළ පිහිටි නිමිකරුවන්ගේ විස්තරය
75	7.473592°	80.393365°	ආර්. එස්. පෙරේරා මහතාට අයත් ඉඩමේ මායිම
76	7.473566°	80.393463°	
77	7.473432°	80.393543°	
78	7.473382°	80.393776°	ටිකිරි මැණිකා මහත්මියට අයත් ඉඩමේ මායිම
79	7.473286°	80.394025°	
80	7.473304°	80.394157°	එස්. ඒ. එම්. හනීෆා මහත්මියට අයත් ඉඩමේ මායිම
81	7.473258°	80.394307°	
82	7.473380°	80.394384°	අබේරත්න මහතාට අයත් ඉඩමේ මායිම
83	7.473368°	80.394477°	ඩබ්. මයිකල් මහතාට අයත් ඉඩමේ මායිම
84	7.473239°	80.394619°	
85	7.473214°	80.394695°	එම්. එස්. එම්. නොෂාඩ් මහතාට අයත් ඉඩමෙහි මායිම
86	7.473249°	80.394882°	ඩබ්. මයිකල් මහතාට අයත් ඉඩමෙහි මායිම
87	7.472515°	80.396404°	ලියෝපෝල් මහතාට අයත් ඉඩමෙහි මායිම
88	7.471452°	80.396888°	මල්ලිකා ලියන පතිරණ මහත්මියට අයත් ඉඩමෙහි මායිම
89	7.471103°	80.396835°	එල්. කේ. ඩී. ජයතිස්ස මහතාට අයත් ඉඩමේ මායිම
90	7.470953°	80.397328°	ඩබ්. එන්. ජී. පෙරේරා මහතාට අයත් ඉඩමෙහි මායිම
91	7.470996°	80.397410°	මොහොමඩ් බහිර් මහතාට අයත් ඉඩමෙහි මායිම
92	7.470953°	80.397553°	මොහොමඩ් මහතාට අයත් ඉඩමෙහි මායිම
93	7.470969°	80.397606°	එස්. ඩබ්. අබේසිංහ මහතාට අයත් ඉඩමෙහි මායිම
94	7.471022°	80.397631°	
95	7.470906°	80.398454°	එස්. විද්‍යාසේකර මහතාට අයත් ඉඩමෙහි මායිම
96	7.470737°	80.398854°	බහිර් මහතාට අයත් ඉඩමෙහි මායිම
97	7.470750°	80.398935°	ආර්. එන්. මහින්ද රත්නායක මහතාට අයත් ඉඩමෙහි මායිම
98	7.470534°	80.399354°	දයානී කලංසූරිය මහත්මියට අයත් ඉඩමේ මායිම
99	7.470465°	80.399373°	
100	7.470281°	80.399632°	
101	7.470357°	80.399821°	එම්. ජයසුන්දර මහතාට අයත් ඉඩමේ මායිම
102	7.470329°	80.399903°	
103	7.469773°	80.400511°	යූ. එස්. බංඩාර මහතාට අයත් ඉඩමේ මායිම
104	7.468661°	80.399337°	
105	7.470387°	80.396585°	
106	7.469030°	80.395918°	කුමාරගේ අත්තනායක මහතාට අයත් ඉඩමෙහි මායිම

අනු. අංකය	අක්ෂාංශ	දේශාංශ	සීමාව තුළ පිහිටි නිමිකරුවන්ගේ විස්තරය
107	7.468909°	80.395487°	ඊ. ඒ. පී. අබේරත්න මහතාට අයත් ඉඩමෙහි මායිම
108	7.468686°	80.395264°	කත්‍රිනාහාමි මහත්මියට අයත් ඉඩමෙහි මායිම
109	7.468726°	80.394946°	රොද්‍රිගෝ මහතාට අයත් ඉඩමෙහි මායිම
110	7.468838°	80.394937°	සරත් රමය කුමාර මහතාට අයත් ඉඩමෙහි මායිම
111	7.469029°	80.394296°	සරත් ද සිල්වා මහතාට අයත් ඉඩමෙහි මායිම
112	7.470051°	80.394594°	ජී. එස්. චීරකෝන් මහතාට අයත් ඉඩමෙහි මායිම
113	7.470076°	80.394519°	පී. ආර්. පින්තපොල මහතාට අයත් ඉඩමෙහි මායිම
114	7.470072°	80.393630°	ධර්මවිජය පාසලට අයත් ඉඩමේ මායිම
115	7.470517°	80.393157°	සුනිල් පෙරේරා මහතාට අයත් ඉඩමෙහි මායිම
116	7.470527°	80.393108°	ධර්මවිජය පාසලට අයත් ඉඩමේ මායිම
117	7.470929°	80.393061°	ඩබ්. ඒ. ටී. ආර්. හේමකුමාර මහතාට අයත් ඉඩමෙහි මායිම
118	7.472223°	80.390887°	ඩබ්. එම්. චතුපාල මහතාට අයත් ඉඩමෙහි මායිම
119	7.472805°	80.388129°	එම්. නිෂාමි අබ්දීන් මහතාට අයත් ඉඩමෙහි මායිම
120	7.473494°	80.388155°	සුනිල් රූපසිංහ මහතාට අයත් ඉඩමෙහි මායිම
121	7.473546°	80.388005°	විත්‍රා කුමාර මහත්මියට අයත් ඉඩමෙහි මායිම
122	7.473527°	80.387827°	
123	7.473386°	80.387832°	එම්. මුනව්වරා මහත්මියට අයත් ඉඩමෙහි මායිම
124	7.473383°	80.387086°	මොහොමඩ් අස්මි මහතාට අයත් ඉඩමෙහි මායිම
125	7.473651°	80.386989°	ඒ. එම්. ඒ. සමඩ් මහතාට අයත් ඉඩමෙහි මායිම
126	7.473686°	80.386896°	හලීල් රහුමාන් මහතාට අයත් ඉඩමෙහි මායිම
127	7.473666°	80.386092°	සාදීන් මහතාට අයත් ඉඩමෙහි මායිම
128	7.473712°	80.385681°	ඩබ්. එම්. එස්. විජේසිංහ මහතාට අයත් ඉඩමෙහි මායිම
129	7.476145°	80.384599°	අබ්දුල්ලා මහතාට අයත් ඉඩමෙහි මායිම
130	7.476461°	80.384253°	එන්. ජේ. අන්වර් මහතාට අයත් ඉඩමෙහි මායිම
131	7.476419°	80.384166°	
132	7.476843°	80.383835°	නජමා මහතාට අයත් ඉඩමෙහි මායිම
133	7.477390°	80.383045°	ජේ. සමිතා මහත්මියට අයත් ඉඩමෙහි මායිම
134	7.477545°	80.382931°	ටී. මොහොමඩ් ඉර්ෆාන් මහතාට අයත් ඉඩමෙහි මායිම
135	7.477726°	80.382889°	එන්. එම්. එන්. නවුෆර් මහතාට අයත් ඉඩමෙහි මායිම
136	7.478117°	80.382637°	අයි. එස්. ජවලාස් මහතාට අයත් ඉඩමේ මායිම
137	7.478248°	80.382583°	ඒ. ජේ. එම්. අස්මල් මහතාට අයත් ඉඩමේ මායිම



කුරුණෑගල ප්‍රාදේශීය සභාව

දියුණු කළ ප්‍රදේශයක් වශයෙන් ප්‍රකාශයට පත්කිරීම

1987 අංක 15 දරන ප්‍රාදේශීය සභා පනතේ 134 වැනි වගන්තියේ (1) වැනි උපවගන්තියෙන් ප්‍රාදේශීය සභා වෙත පැවරී ඇති බලතල ප්‍රකාර, කුරුණෑගල ප්‍රාදේශීය සභාව විසින් 2019 නොවැම්බර් මස 21 වැනි දින පවත්වන ලද මහ සභා රැස්වීමේ දී තීරණ අංක 05 යටතේ සභාව සම්මත කරන ලද පහත සඳහන් යෝජනාවට එකී පනතේ ඉහත කී උපවගන්තියෙන් පළාත් පාලන සහකාර කොමසාරිස් වෙත ලැබී ඇති බලතල ප්‍රකාරව කුරුණෑගල පරිපාලන දිස්ත්‍රික්කයේ පළාත් පාලන සහකාර කොමසාරිස් ලෙස කටයුතු කරන මා විසින් අනුමැතිය දෙනු ලැබූ බව මහජනතාව වෙත මෙයින් ප්‍රකාශයට පත්කරමි.

එම්. ටී. එන්. කරුණාසේන,
පළාත් පාලන සහකාර කොමසාරිස්,
කුරුණෑගල දිස්ත්‍රික්කය.

2022 අප්‍රේල් මස 04 වැනි දින,
වයඹ පළාත් පාලන සහකාර කොමසාරිස් කාර්යාලයේ දී ය.

යෝජනාව

1987 අංක 15 දරන ප්‍රාදේශීය සභා පනතේ 134 (1) වැනි උපවගන්තියෙන් ප්‍රාදේශීය සභාවට ලැබී ඇති බලතල ප්‍රකාර කුරුණෑගල ප්‍රාදේශීය සභා බල ප්‍රදේශය තුළ පිහිටි පහත සිතියමෙන් සහ උපලේඛනයෙන් විස්තර කරන ප්‍රදේශය සඳහා උපරිම මට්ටමින් සේවාව ව්‍යාප්ත කිරීමට කුරුණෑගල ප්‍රාදේශීය සභාව කටයුතු කර ඇති හෙයින්, දියුණු කළ ප්‍රදේශයක් වශයෙන් පිළිගත යුතු බවත්,

එම පිළිගැනීමේ යෝජනා සම්මුතියට කුරුණෑගල දිස්ත්‍රික් පළාත් පාලන සහකාර කොමසාරිස්ගේ අනුමැතිය ලබාගැනීමට ක්‍රියා කළ යුතු බවටත්, කුරුණෑගල ප්‍රාදේශීය සභාව යෝජනා කරන්නීය.

වයඹ පළාතේ, කුරුණෑගල දිස්ත්‍රික්කයේ, කුරුණෑගල ප්‍රාදේශීය සභා බල ප්‍රදේශය තුළ පිහිටි දඹුල්ල පාර වර්ග කිලෝමීටර් 0.57ක් සහ පරිමිතිය කිලෝමීටර් 6.86 ක් දියුණු කළ ප්‍රදේශයක් වශයෙන් ප්‍රකාශයට පත්කිරීමට යෝජනා ප්‍රදේශයේ භූගෝලීය ඛණ්ඩාංකවලින් හා අදාළ මායිම් හිමිකරුවන්ගේ නාමලේඛනය.

දඹුල්ල පාර අක්ෂාංශ හා දේශාංශ පිහිටීම් විස්තරය

අනු-අංකය	අක්ෂාංශ	දේශාංශ	සීමාව තුළ පිහිටි හිමිකරුවන්ගේ විස්තරය
01	7.508025°	80.403807°	රෝසි එන්ට්‍රප්‍රයිසස් ආයතනයට අයත් ඉඩමෙහි මායිම
02	7.508030°	80.403763°	
03	7.508058°	80.403754°	WAS ආයතනයට අයත් ඉඩමෙහි මායිම
04	7.508123°	80.403823°	
05	7.508214°	80.403899°	
06	7.508216°	80.403940°	
07	7.508273°	80.404074°	
08	7.508247°	80.404175°	
09	7.508218°	80.404465°	ගොවිපල ඉඩමට අතුරු පාර
10	7.508063°	80.404554°	එම්. ආර්. එම්. අස්තර් මහතාට අයත් ඉඩමෙහි මායිම
11	7.508030°	80.404589°	
12	7.508007°	80.404629°	

අනු. අංකය	අක්ෂාංශ	දේශාංශ	සීමාව තුළ පිහිටි නිමිකරුවන්ගේ විස්තරය
13	7.508053°	80.404712°	ගොවිපල ඉඩමට යන පාර
14	7.508060°	80.404753°	WAS ආයතනයට අයත් ඉඩමෙහි මායිම
15	7.508121°	80.404870°	
16	7.508141°	80.404923°	
17	7.508196°	80.404993°	
18	7.508346°	80.405095°	එස්. එච්. එම්. ඊස්බේ මහතාට අයත් ඉඩමෙහි මායිම
19	7.508418°	80.405077°	
20	7.508519°	80.405108°	
21	7.508537°	80.405144°	
22	7.508565°	80.405165°	
23	7.508595°	80.405202°	
24	7.508647°	80.405337°	
25	7.508720°	80.405431°	
26	7.508709°	80.405486°	
27	7.508635°	80.405578°	
28	7.508631°	80.405597°	
29	7.508637°	80.405612°	
30	7.508648°	80.405632°	රාශික් මහතාට අයත් ඉඩමෙහි මායිම
31	7.508715°	80.405707°	
32	7.508844°	80.405775°	ඒ. ඩබ්. සින්නි මන්දිරියා මහත්මියට අයත් ඉඩමෙහි මායිම
33	7.509141°	80.405977°	එම්. ආර්. එම්. උසයිර් මහතාට අයත් ඉඩමෙහි මායිම
34	7.509224°	80.405937°	සාමුත් තාජ් මහතාට අයත් ඉඩමෙහි මායිම
35	7.509241°	80.405971°	
36	7.509226°	80.405991°	
37	7.509199°	80.405999°	
38	7.509199°	80.406017°	එම්. ආර්. එම්. උසයිර් මහතාට අයත් ඉඩමෙහි මායිම
39	7.509238°	80.406113°	
40	7.509233°	80.406228°	
41	7.509352°	80.406415°	
42	7.509415°	80.406454°	
43	7.509450°	80.406519°	ඒ. එස්. සම්පුද්දිත් මහතාට අයත් ඉඩමෙහි මායිම

අනු-අංකය	අක්ෂාංශ	දේශාංශ	සීමාව තුළ පිහිටි නිම්කරුවන්ගේ විස්තරය
44	7.509447°	80.406539°	සින්තී නම්‍යා මහත්මියට අයත් ඉඩමෙහි මායිම
45	7.509592°	80.406822°	
46	7.509584°	80.406881°	
47	7.509600°	80.406938°	එස්. ඒ. එම්. ජලාලදීන් මහතාට අයත් ඉඩමෙහි මායිම
48	7.509618°	80.406961°	
49	7.509659°	80.407072°	
50	7.509657°	80.407135°	එස්. ඒ. එම්. ජලාලදීන් මහතාට අයත් ඉඩමෙහි මායිම
51	7.509681°	80.407192°	
52	7.510205°	80.407249°	
53	7.510244°	80.407353°	ඉනන්රාන් මහතාට අයත් ඉඩමෙහි මායිම
54	7.510260°	80.407360°	
55	7.510292°	80.407433°	
56	7.510290°	80.407447°	ආර්. එම්. සිවිලි මහතාට අයත් ඉඩමෙහි මායිම
57	7.510240°	80.407481°	
58	7.510080°	80.407994°	
59	7.510073°	80.407996°	
60	7.510061°	80.407963°	
61	7.510046°	80.407948°	අසිමිකා මහත්මියට අයත් ඉඩමෙහි මායිම
62	7.510034°	80.407990°	එම්. එච්. එම්. අසිමි මහත්මියට අයත් ඉඩමෙහි මායිම
63	7.510032°	80.408018°	
64	7.510050°	80.408060°	
65	7.510071°	80.408067°	
66	7.510147°	80.408137°	එම්. එස්. එම්. අස්සර් මහතාට අයත් ඉඩමෙහි මායිම
67	7.510165°	80.408139°	
68	7.510184°	80.408155°	
69	7.510253°	80.408176°	ඒ. කේ. එස්. දුල්කර්නසින් මහතාට අයත් ඉඩමෙහි මායිම
70	7.510270°	80.408198°	
71	7.510261°	80.408212°	
72	7.510233°	80.408223°	
73	7.510234°	80.408241°	එම්. එස්. එම්. රොෂානා මහත්මියට අයත් ඉඩමෙහි මායිම
74	7.510222°	80.408246°	

අනු-අංකය	අක්ෂාංශ	දේශාංශ	සීමාව තුළ පිහිටි නිම්නරූවන්ගේ විස්තරය
75	7.510213°	80.408279°	අතුරු පාර
76	7.510213°	80.408295°	එම්. එච්. එම්. සල්ෆිකාර් මහතාට අයත් ඉඩමෙහි මායිම
77	7.510218°	80.408305°	කැළෑ ඉඩම
78	7.510191°	80.408341°	
79	7.510219°	80.408335°	
80	7.510279°	80.408404°	
81	7.510356°	80.408458°	
82	7.510371°	80.408486°	සුනේත්‍රා වික්‍රමසිංහ මහත්මියට අයත් ඉඩමෙහි මායිම
83	7.510382°	80.408520°	
84	7.510592°	80.408461°	
85	7.510690°	80.408409°	
86	7.510859°	80.408388°	
87	7.510893°	80.408502°	
88	7.510833°	80.408536°	
89	7.510687°	80.408586°	
90	7.510743°	80.408828°	
91	7.510760°	80.408991°	
92	7.510628°	80.409208°	එච්. පී. ලලිත් අබේසිංහ මහතාට අයත් ඉඩමෙහි මායිම
93	7.510705°	80.409348°	කැළෑ ඉඩම
94	7.510786°	80.409448°	
95	7.510844°	80.409595°	
96	7.510894°	80.409633°	
97	7.511396°	80.409801°	මාර්ටින් සිල්වා මහතාට අයත් ඉඩමෙහි පිටුපස මායිම දක්වා
98	7.511497°	80.409845°	
99	7.511548°	80.409931°	
100	7.511599°	80.409970°	
101	7.511617°	80.410021°	
102	7.511610°	80.410041°	
103	7.511608°	80.410080°	

අනු. අංකය	අක්ෂාංශ	දේශාංශ	සීමාව තුළ පිහිටි නිම්කරුවන්ගේ විස්තරය
104	7.511581°	80.410091°	ලංකා මහතාට අයත් ඉඩමෙහි මායිම
105	7.511608°	80.410191°	
106	7.511625°	80.410218°	
107	7.511540°	80.410359°	
108	7.511463°	80.410412°	එච්. පී. ලලිත් අබේසිංහ මහතාට අයත් ඉඩමෙහි මායිම
109	7.511418°	80.410486°	
110	7.511412°	80.410662°	පූජිත් මහතාට අයත් ඉඩමෙහි මායිම
111	7.511596°	80.410648°	
112	7.511587°	80.410664°	
113	7.511619°	80.410760°	
114	7.511618°	80.410779°	
115	7.511571°	80.410957°	
116	7.511572°	80.411149°	ඇළ මාර්ගය
117	7.511648°	80.411116°	
118	7.511730°	80.411117°	
119	7.511757°	80.411150°	පිට්ටනිය
120	7.511759°	80.411240°	
121	7.511808°	80.411405°	
122	7.511819°	80.411457°	
123	7.511872°	80.411506°	පිට්ටනිය
124	7.511890°	80.411632°	ගාල්ල මන්න පාර
125	7.511888°	80.411694°	එම්. එම්. ගුණසේකර මහතාට අයත් ඉඩමෙහි මායිම
126	7.511916°	80.411708°	
127	7.511942°	80.411774°	
128	7.511947°	80.411854°	ශාන්ත මහතාට අයත් ඉඩමෙහි මායිම
129	7.511920°	80.411894°	
130	7.511939°	80.411979°	
131	7.511971°	80.411990°	එම්. එම්. මන්සූර් මහතාට අයත් ඉඩමෙහි පිටුපස මායිම දක්වා
132	7.512069°	80.412068°	
133	7.512097°	80.412072°	
134	7.512110°	80.412084°	
135	7.512149°	80.412230°	

අනු. අංකය	අක්ෂාංශ	දේශාංශ	සීමාව තුළ පිහිටි නිමිකරුවන්ගේ විස්තරය
136	7.512154°	80.412269°	තේක්ක කැලෑ ඉඩම
137	7.512136°	80.412292°	
138	7.512173°	80.412397°	
139	7.512200°	80.412492°	
140	7.512200°	80.412508°	
141	7.511994°	80.412641°	රිඟ්කාන් මහතාට අයත් ඉඩමෙහි මායිම
142	7.511991°	80.412690°	
143	7.511990°	80.412784°	
144	7.512006°	80.412829°	ඩී. එච්. අයි. මහින්ද සිල්වා මහතාට අයත් ඉඩමෙහි පිටුපස මායිම දක්වා
145	7.512031°	80.412947°	
146	7.512033°	80.413061°	
147	7.512200°	80.413304°	මුතුමාල මහතාට අයත් ඉඩමෙහි මායිම
148	7.512675°	80.413118°	
149	7.512772°	80.413375°	නාරම්පෙලෙ පාර
150	7.512664°	80.414157°	ඉන්දීක රාජකරුණා මහතාට අයත් ඉඩමෙහි මායිම
151	7.512679°	80.414285°	එම්. එන්. සිරිවර්ධන මහතාට අයත් ඉඩමෙහි මායිම
152	7.512679°	80.414361°	
153	7.512712°	80.414398°	
154	7.512790°	80.414532°	එම්. එන්. සිරිවර්ධන මහතාට අයත් ඉඩමෙහි මායිම
155	7.512830°	80.414556°	
156	7.512847°	80.414583°	
157	7.512862°	80.414760°	
158	7.512943°	80.414951°	
159	7.513058°	80.415095°	
160	7.513126°	80.415124°	එස්. සූරියන් උම්මා මහත්මියට අයත් ඉඩමෙහි මායිම
161	7.513145°	80.415145°	ජේ. එම්. රිස්වාන් මහතාට අයත් ඉඩමෙහි මායිම
162	7.513154°	80.415296°	අතුරු පාර
163	7.513191°	80.415356°	ඕ. එල්. එම්. යුසුන් මහතාට අයත් කුඹුරෙහි මායිම
164	7.513125°	80.415614°	

අනු. අංකය	අක්ෂාංශ	දේශාංශ	සීමාව තුළ පිහිටි නිමිකරුවන්ගේ විස්තරය
165	7.513094°	80.415748°	එස්. ඒ. විජේසේකර මහතාට අයත් ඉඩමෙහි මායිම
166	7.513419°	80.416034°	
167	7.513560°	80.416246°	
168	7.513805°	80.416514°	අභිතේක්ෂ පුර වෙන්දේසි ඉඩමෙහි මායිම
169	7.513980°	80.416523°	
170	7.514055°	80.416575°	
171	7.514065°	80.416640°	
172	7.514023°	80.416670°	
173	7.514025°	80.416724°	
174	7.514086°	80.416777°	වන්දිකා සිරිවර්ධන මහතාට අයත් ඉඩමෙහි මායිම
175	7.514037°	80.416818°	සිරිපාල අලුත්වත්ත මහතාට අයත් ඉඩමෙහි මායිම
176	7.514155°	80.416868°	
177	7.514119°	80.416973°	
178	7.514347°	80.416975°	පී. ආරියපාල මහතාට අයත් ඉඩමෙහි මායිම
179	7.514400°	80.417084°	ජේ. පී. ඩබ්. ජයවීර මහතාට අයත් ඉඩමෙහි මායිම
180	7.514521°	80.417158°	සී. ඒ. එච්. එම්. ගිහානි වන්දි කුමාරි මහත්මියට අයත් ඉඩමෙහි මායිම
181	.714611°	80.417263°	
182	7.514883°	80.417365°	
183	7.515249°	80.418674°	එච්. ජේ. ජානක රාජිත් මහතාට අයත් ඉඩමෙහි මායිම
184	7.515275°	80.418795°	
185	7.515301°	80.418903°	ඒ. ටී. සිරිසේන මහතාට අයත් ඉඩමෙහි මායිම
186	7.515375°	80.418973°	
187	7.515462°	80.419184°	දම්මඩ වත්ත පාර
188	7.515627°	80.419150°	
189	7.515695°	80.419305°	දම්මඩ වත්ත පාර 2 වන පටුමග
190	7.515797°	80.419658°	
191	7.515608°	80.419786°	
192	7.515568°	80.419877°	
193	7.515473°	80.419996°	
194	7.515558°	80.420504°	සුගත් පෙරේරා මහතාට අයත් ඉඩමෙහි මායිම
195	7.515618°	80.420531°	

අනු. අංකය	අක්ෂාංශ	දේශාංශ	සීමාව තුළ පිහිටි නිම්නරූවන්ගේ විස්තරය
196	7.515599°	80.420641°	අජිත් කුමාර මුහන්දිරම් මහතාට අයත් ඉඩමෙහි මායිම
197	7.515662°	80.420644°	
198	7.515929°	80.420513°	
199	7.516096°	80.420517°	
200	7.516135°	80.420598°	
201	7.515993°	80.420835°	සල්ලැනෑ වත්ත
202	7.515984°	80.420914°	ටී. ඒ. සිලවතී මහත්මියට අයත් ඉඩමෙහි මායිම
203	7.515932°	80.420999°	එක්සත් සුභසාධක සමිතියට අයත් ඉඩමෙහි මායිම
204	7.516153°	80.421470°	
205	7.516194°	80.421523°	
206	7.516492°	80.421520°	
207	7.516549°	80.421708°	කේ. කේ. සී. විජේසිංහ මහතාට අයත් ඉඩමෙහි මායිම
208	7.516581°	80.421761°	
209	7.516777°	80.421745°	සෙන්ට්‍ර පොයින්ට්ස් වෙන්දේසියට අයත් ඉඩමෙහි මායිම
210	7.516940°	80.422164°	
211	7.517091°	80.422099°	
212	7.517231°	80.422530°	කේ. එම්. වයි. බී. කාරියප්පේරුම මහතාට අයත් ඉඩමෙහි මායිම
213	7.517349°	80.422493°	
214	7.517651°	80.422935°	ඉඩංගාපොල පාර
215	7.517777°	80.422943°	අතුරු පාර
216	7.518239°	80.423386°	එල්. එච්. ධම්මික කුෂාර මහතාට අයත් ඉඩමෙහි මායිම
217	7.518306°	80.423488°	
218	7.518681°	80.423712°	හයිවේ සිටි කොටස්වල ඉඩමේ පාර
219	7.518905°	80.424280°	සේනර විරරත්න මහතාට අයත් ඉඩමෙහි මායිම
220	7.519207°	80.424503°	ලෙච්චම් වත්ත පාර
221	7.519395°	80.424570°	එල්. බී. ඩී. ආර්. කරුණාරත්න මහතාට අයත් ඉඩමෙහි මායිම
222	7.520018°	80.425095°	මාතා ආයතනයට අයත් ඉඩමෙහි මායිම
223	7.520150°	80.425387°	
224	7.520138°	80.425424°	
225	7.520110°	80.425460°	

අනු-අංකය	අක්ෂාංශ	දේශාංශ	සීමාව තුළ පිහිටි නිම්කරුවන්ගේ විස්තරය
226	7.520109°	80.425656°	ලෙච්චමී වත්ත අතුරු පාර
227	7.520015°	80.425748°	
228	7.520056°	80.425810°	එස්. ඒ. ඩී. ආර්. වයලට් මහතාට අයත් ඉඩමෙහි මායිම
229	7.520154°	80.425827°	
230	7.520229°	80.425914°	වික්‍රමසූරිය මහතාට අයත් ඉඩමෙහි මායිම
231	7.520407°	80.426111°	
232	7.520530°	80.426366°	ප්‍රාදේශීය සභා මාර්ගය
233	7.520856°	80.426277°	
234	7.520926°	80.426428°	ඩබ්. අනුලාවතී මහත්මියට අයත් ඉඩමෙහි පිටුපස මායිම
235	7.520930°	80.426528°	
236	7.521084°	80.426695°	එස්. බී. නාලනී මහත්මියට අයත් ඉඩමෙහි මායිම
237	7.521128°	80.426908°	
238	7.521315°	80.427211°	වන්ද්‍රාවතී වික්‍රමසිංහ මහත්මියට අයත් ඉඩමෙහි මායිම
239	7.521394°	80.427229°	
240	7.521449°	80.427316°	වීන් මහතාට අයත් ඉඩමෙහි මායිම
241	7.521566°	80.427400°	
242	7.521617°	80.427583°	තේක්ක කැළෑවට අයත් ඉඩමෙහි මායිම
243	7.521600°	80.427882°	දැඳුරු ඔය
244	7.520575°	80.428199°	
245	7.520236°	80.428212°	ජල සම්පාදන මණ්ඩලයට අයත් ඉඩමෙහි මායිම
246	7.520027°	80.428097°	ටී. එම්. කිරිමුදියන්සේ මහතාට අයත් ඉඩමෙහි මායිම
247	7.519657°	80.427512°	කේ. වන්ද්‍රාස මහතාට අයත් ඉඩමෙහි මායිම
248	7.519772°	80.427177°	ඒ. එච්. එම්. සලාම් මහතාට අයත් ඉඩමෙහි මායිම
249	7.519702°	80.426924°	ජේ. සී. අශෝක සුභසිංහ මහතාට අයත් ඉඩමෙහි මායිම
250	7.518825°	80.427420°	දම්රෝ ආයතනයට අයත් ඉඩමෙහි මායිම
251	7.518700°	80.427290°	
252	7.518053°	80.427867°	
253	7.516661°	80.426350°	
254	7.516685°	80.426227°	රොමිටා ගාඩන් ආයතනයට අයත් ඉඩමෙහි මායිම
255	7.517288°	80.425653°	ඉන්ද්‍රා ජයන්ති මහත්මියට අයත් ඉඩමෙහි මායිම
256	7.516601°	80.424594°	

අනු-අංකය	අක්ෂාංශ	දේශාංශ	සීමාව තුළ පිහිටි නිමිකරුවන්ගේ විස්තරය
257	7.516015°	80.423964°	ඩබ්. එම්. එස්. විජේසූරිය මහතාට අයත් ඉඩමෙහි මායිම
258	7.516053°	80.423747°	සුනේත්‍රා ඩයස් හතුරුසිංහ මහත්මියට අයත් ඉඩමෙහි මායිම
259	7.515687°	80.423329°	පුෂ්පා අයිරාංගනී මහත්මියට අයත් ඉඩමෙහි මායිම
260	7.515358°	80.422536°	එච්. ජී. ආරියරත්න මහතාට අයත් ඉඩමෙහි මායිම
261	7.514938°	80.421759°	පොල්තවාන පාර
262	7.514773°	80.421249°	එච්. ජී. ගුණතිලක මහතාට අයත් ඉඩමෙහි මායිම
263	7.514361°	80.421381°	ඩී. ඩබ්. ප්‍රියන්ත වන්දසිරි මහතාට අයත් ඉඩමෙහි මායිම
264	7.514106°	80.42 1186°	තිලක්සිරි කුලරත්න මහතාට අයත් ඉඩමෙහි මායිම
265	7.51395°	80.420943°	එස්. කොටගොඩහෙට්ටි මහතාට අයත් ඉඩමෙහි මායිම
266	7.514009°	80.420867°	ඒ. එම්. පී. අනුර පියතිස්ස මහතාට අයත් ඉඩමෙහි මායිම
267	7.514150°	80.420537°	අරමලොන් වත්ත පාර
268	7.513810°	80.420039°	
269	7.513842°	80.419948°	
270	7.513477°	80.419686°	
271	7.513447°	80.419545°	
272	7.513337°	80.419474°	එච්. ජී. ඩී. එස්. විතාරණ මහතාට අයත් ඉඩමෙහි මායිම
273	7.513298°	80.419155°	ඩී. ඊ. ඒ. ජයමාන්න මහතාට අයත් පොල් ඉඩමෙහි මායිම
274	7.513021°	80.418637°	
275	7.512947°	80.418671°	
276	7.512731°	80.418229°	LSP ගාමන්ටි ආයතනයට අයත් ඉඩමෙහි මායිම
277	7.511988°	80.418553°	
278	7.511638°	80.417215°	අල්කාරික් මුස්ලිම් විද්‍යාලයට අයත් ඉඩමෙහි මායිම
279	7.511681°	80.416993°	
280	7.511759°	80.416525°	
281	7.511564°	80.415833°	ශක්ති වේලු මහතාට අයත් ඉඩමෙහි මායිම
282	7.511449°	80.415700°	එස්. එල්. අහමඩ් ෂෙරීෆ් මහතාට අයත් ඉඩමෙහි මායිම
283	7.51345°	80.415232°	එම්. අයි. එම්. ඉසදීන් සොල්කවු මහතාට අයත් ඉඩමෙහි මායිම

අනු-අංකය	අක්ෂාංශ	දේශාංශ	සීමාව තුළ පිහිටි නිමිකරුවන්ගේ විස්තරය
284	7.511244°	80.415061°	ඒ. එස්. එම්. ලාඕර් මහතාට අයත් ඉඩමෙහි මායිම
285	7.511184°	80.414783°	
286	7.511146°	80.414477°	ටී. එම්. හනීෆා මහත්මියට අයත් ඉඩමෙහි මායිම
287	7.510795°	80.414528°	ඒ. සී. එම්. මුස්තාෆි මහතාට අයත් ඉඩමෙහි මායිම
288	7.510885°	80.414468°	
289	7.510705°	80.414189°	එස්. ඒ. එස්. මොහොමඩ් මහතාට අයත් ඉඩමෙහි මායිම
290	7.510727°	80.413724°	එන්. එල්. එම්. සියාඩ් මහතාට අයත් ඉඩමෙහි මායිම
291	7.510902°	80.413458°	එස්. එම්. ෆාහීම් මහතාට අයත් ඉඩමෙහි මායිම
292	7.510509°	80.412832°	තෝරයාය මුස්ලිම් පල්ලිය සුසාන භූමියට අයත් ඉඩමෙහි මායිම
293	7.509828°	80.409943°	මුස්ලිම් පල්ලියට අයත් ඉඩමෙහි මායිම
294	7.509269°	80.409658°	එස්. එම්. ඉම්රාන් මහතාට අයත් ඉඩමෙහි මායිම
295	7.509011°	80.408904°	එම්. නිෆරාන් මහතාට අයත් ඉඩමෙහි මායිම
296	7.509057°	80.408429°	ජේ. එම්. මසූර් මහතාට අයත් ඉඩමෙහි මායිම
297	7.508110°	80.407427°	එම්. ඒ. එම්. ජලාල් මහතාට අයත් ඉඩමෙහි මායිම
298	7.507687°	80.406500°	එම්. එස්. එම්. උමයිස් මහතාට අයත් ඉඩමෙහි මායිම
299	7.506775°	80.406123°	ඒ. එච්. එම්. නස්ම් මහතාට අයත් ඉඩමෙහි මායිම
300	7.506489°	80.405863°	එම්. එල්. තාජුදීන් මහතාට අයත් ඉඩමෙහි මායිම
301	7.506518°	80.405570°	කෝවාන පාර
302	7.506393°	80.405520°	කෝවාන 2 පාර පටන්ගැන්ම
303	7.506488°	80.405231°	දඹුල්ල පාර දකුණුපස මායිම
304	7.506411°	80.405102°	බඩගමුව රක්ෂිතය
305	7.506406°	80.405106°	
306	7.505858°	80.405245°	
307	7.505734°	80.405064°	රෝසි එන්ට්‍රප්‍රයිසස් ආයතනයට අයත් ඉඩමෙහි මායිම

