



# ශ්‍රී ලංකා ප්‍රජාතාන්ත්‍රික සමාජවාදී ජනරජයේ ගැසට් පත්‍රය

අංක 2,280 - 2022 මැයි මස 13 වැනි සිකුරාදා - 2022.05.13

(රජයේ බලයපිට ප්‍රසිද්ධ කරන ලදී)

## IV(ආ) වැනි කොටස - පළාත් පාලනය

(වෙන වෙනම ගොනු කර ගත හැකි පරිදි සෑම කොටසකට ම අයත් එක් එක් භාෂාවකට වෙන වෙනම පිටු අංක යොදා ඇත)

	පිටුව	පිටුව
තනතුරු- ඇබැර්තු	....	පළාත් පාලන සභා ඡන්ද ආඥාපනත යටතේ දැන්වීම්
විභාග, විභාග ප්‍රතිඵල ආදිය	....	ආදායම් හා වියදම් පිළිබඳ ප්‍රකාශන
බඩුබාහිරාදිය විකිණීම්	....	අයවැය ලේඛන
පළාත් පාලන නිවේදන	876	දේපළ විකිණීම්
අතුරු ව්‍යවස්ථා	....	විවිධ දැන්වීම්

- සැ. යු.- (i) වකුගඩු සහ දියවැඩියා සිංහ රෝහල් භාරය (සංස්ථාගත කිරීමේ) පනත් කෙටුම්පත 2022 අප්‍රේල් මස 22 වැනි දින ශ්‍රී ලංකා ප්‍රජාතාන්ත්‍රික සමාජවාදී ජනරජයේ ගැසට් පත්‍රයේ II වැනි කොටසේ අතිරේකයක් වශයෙන් පළකරන ලදී.
- (ii) අවලංගු කළ නොහැකි තැගි ඔප්පු බලවත් අකාතඥතාවය පදනම් කොටගෙන අවලංගු කිරීමේ (සංශෝධන) පනත් කෙටුම්පත 2022 අප්‍රේල් මස 29 වැනි දින ශ්‍රී ලංකා ප්‍රජාතාන්ත්‍රික සමාජවාදී ජනරජයේ ගැසට් පත්‍රයේ II වැනි කොටසේ අතිරේකයක් වශයෙන් පළකරන ලදී.
- (iii) අන්තිම කැමති පත්‍ර (සංශෝධන) පනත් කෙටුම්පත 2022 අප්‍රේල් මස 29 වැනි දින ශ්‍රී ලංකා ප්‍රජාතාන්ත්‍රික සමාජවාදී ජනරජයේ ගැසට් පත්‍රයේ II වැනි කොටසේ අතිරේකයක් වශයෙන් පළකරන ලදී.

### සතිපතා නිකුත් වන ගැසට් පත්‍රයෙහි පළකිරීම සඳහා භාරගනු ලබන දැන්වීම් පිළිබඳ වැදගත් නිවේදනයයි

ශ්‍රී ලංකා ප්‍රජාතාන්ත්‍රික සමාජවාදී ජනරජයේ ගැසට් පත්‍රයේ අවසන් පිටුවේ සෑම මාසයක ම මුල් සතියේ දී පළ කරන නිවේදන භාරගන්නා දිනයන් සහ වේලාවන් පිළිබඳව මින් අවධානය යොමු කරනු ලැබේ.

ගැසට් පත්‍රයේ පළ කිරීම සඳහා දැන්වීම් භාරගැනීම ගැසට් පත්‍රය පළකරනු ලබන දිනයට සති දෙකකට පෙර සිකුරාදා දිනයෙහි දහවල් 12 0 0 අවසන් කරනු ලැබේ. තනතුරු - ඇබැර්තු, විභාග, ටෙන්ඩර් සහ වෙන්දේසි පිළිබඳ දැන්වීම්වල අවසන් දින සහ වේලාවන් ඒ පිළිබඳව උනන්දුවක් දක්වන අයට ප්‍රමාණවත් කාල වේලාවක් ලැබෙන පරිදි යොදාගත යුතු බවට, සියලු ම දෙපාර්තමේන්තු, සංස්ථා සහ මණ්ඩල යනාදිය වගබලාගත යුතු බව මින් අවධාරණය කෙරේ. පළකිරීම සඳහා එවනු ලබන සෑම දැන්වීමක් ම තනි පැත්තේ පමණක් පැහැදිලිව පිටපත් කළ යුතු ය. නිරවද්‍යතාවය පිළිබඳව කරන විමසීම් සහ පැමිණිලි ගැසට් පත්‍රය පළ වූ දින සිට තෙමසකට පසුව භාරගනු නොලැබේ.

ගැසට් පත්‍රයේ පළ කරන සෑම දැන්වීමක් ම ගැසට් පත්‍රය පළකරනු ලබන දිනට සති දෙකකට පෙර එනම්, 2022 ජූනි මස 03 වැනි දින පළකරන ගැසට් පත්‍රයේ දැන්වීම් 2022 මැයි මස 20 වැනි දින දහවල් 12 00 හෝ ඊට පෙර තැපෑලෙන් හෝ ගෙනවිත් රජයේ මුද්‍රණාලයට භාරදිය යුතු ය.

2006 අංක 19 දරන ඉලෙක්ට්‍රොනික ගනුදෙනු පනත - 9 වැනි වගන්තිය

“යම් ප්‍රකාශනයක්, රීතියක්, නියෝගයක්, නියමයක්, අතුරු ව්‍යවස්ථාවක්, නිවේදනයක් හෝ වෙනත් කිසිවක් ගැසට් පත්‍රයේ පළ කළ යුතු බවට යම් පනතකින් හෝ නීති ප්‍රඥප්තියකින් විධිවිධාන සලස්වා ඇති අවස්ථාවක, ඒ රීතිය, නියෝගය, නියමය, අතුරු ව්‍යවස්ථාව, නිවේදනය හෝ වෙනත් දෙය ඉලෙක්ට්‍රොනික ස්වරූපයේ වන ගැසට් පත්‍රයක පළ කරනු ලැබුවහොත් ඒ විධිවිධානය සම්පූර්ණ කර ඇත්නම් සේ සැලකිය යුතු ය.”

ගංගානි ලියනගේ,  
රජයේ මුද්‍රණාලයාධිපති.

2022 ජනවාරි මස 01 වැනි දින,  
කොළඹ 08,  
රජයේ මුද්‍රණ දෙපාර්තමේන්තුවේ දී ය.

මෙම ගැසට් පත්‍රය [www.documents.gov.lk](http://www.documents.gov.lk) වෙබ් අඩවියෙන් බාගත කළ හැක.



### පළාත් පාලන නිවේදන

#### යාපනය මහ නගර සභාව

1975 අංක 17 දරන බලපත්‍ර ආඥාපනතේ 6 (සී) 1 වගන්තිය යටතේ දැනුම් දීම

1975 අංක 17 දරන බලපත්‍ර ආඥාපනත පනතේ 6 (සී) 1 වගන්තිය යටතේ පහත වගුවේ සඳහන් පුද්ගලයන්ට 2022 වන විට ඔවුන්ගේ නම්වලට එරෙහිව සඳහන් ගැලරි එම ස්ථානයේ තබා ගන්නා ලෙස දැනුම් දී ඇත.

ඒ ගැලරි අයිතිකරුවන්ට එවැනි බලපත්‍රයක් ලබා දීමට විරුද්ධ වීමට කැමති ඉහත වතුයේ මෑතකදී පදිංචිව සිටින ඕනෑම පාලකයකුගේ විරෝධයට හේතු පිළිබඳව මෙම දැන්වීම පළ කළ දින සිට සති හතරක් ඇතුළත ගැසට් පත්‍රයේ ලිඛිත ප්‍රකාශයක් මා වෙත එවන මෙන් ඉල්ලා සිටිමි.

ඊ. ටී. ජයසිලන්,  
නාගරික කොමසාරිස්,  
නගර සභාව, යාපනය.

2022 මාර්තු මස 28 වැනි දින,  
යාපනය නගර සභාව.

අංකය	අයදුම්කරුගේ නම සහ ලිපිනය	ගැලරියේ සභාපති, ලේකම් හෝ කළමනාකරු ද යන වග	ගැලරියේ නම	ගැලරි ක්‍රියාකාරකම් සිදුකිරීමට අදහස් කරන මලයින්ලම්
1	ටී. සුනන්, කන්දරෝඩයි බටහිර, චූන්නාකම්	ලේකම්	සෙවන්ලෙවන් විනෝදාංශය - ක්‍රීඩා සමාජය	අංක 66, රාසා වත්ත පාර, යාපනය

05-87

#### යටිනුවර ප්‍රාදේශීය සභාව

1987 අංක 15 දරන ප්‍රාදේශීය සභා පනතේ 24 වන වගන්තිය යටතේ කරනු ලබන නිවේදනය

යටිනුවර ප්‍රාදේශීය සභා බල ප්‍රදේශය තුළ යටිනුවර ප්‍රාදේශීය සභාව තුළ පිහිටියා වූ මංමාවත්/පාරවල් සම්බන්ධයෙන් 1987 අංක 15 දරන ප්‍රාදේශීය සභා පනතේ 24 වන වගන්තිය යටතේ වූ කාර්ය පටිපාටිය අනුගමනය කිරීම සඳහා 1989 අංක 12 දරන පළාත් සභා (අනුශාංගික විධිවිධාන) පනතේ 02 වන වගන්තිය සමග කියවිය යුතු ඉහත කී 1987 අංක 15 දරන ප්‍රාදේශීය සභා පනතේ 24(1) වන වගන්තිය යටතේ මධ්‍යම පළාත් ආණ්ඩුකාරතුමා විසින් අවසර ලබා දී ඇති හෙයින්ද, ඒ අනුව ශ්‍රී ලංකා ප්‍රජාතාන්ත්‍රික සමාජවාදී ජනරජයේ අංක 2,257 හා 2021.12.03 දින දරන ගැසට් පත්‍රයේ පළ කරන්නට යෙදුණා වූ ඊට අදාළ නිවේදනය යටතේ උපලේඛනයේ විස්තර කරනු ලබන මංමාවත්/පාරවල් යටිනුවර ප්‍රාදේශීය සභාව සතු සභාව විසින් පවත්වාගෙන යනු ලබන මංමාවත්/පාරවල් ලෙස මෙයින් නිවේදනය කරමි.

ආර්. එන්. කේ. රූපසේසර,  
සභාපති,  
යටිනුවර ප්‍රාදේශීය සභාව.

2022 අප්‍රේල් මස 26 වැනි දින,  
පිළමතලාව,  
ඇඹිල්මීමම,  
යටිනුවර ප්‍රාදේශීය සභා ප්‍රධාන කාර්යාලයේ දී ය.

නැම	මාර්ගයේ නම	ග්‍රාම නිලධාරී වසම	පවත් ගන්නා ස්ථානය	අවසන් වන ස්ථානය	වම් පැත්ත	දකුණු පැත්ත	දිග මීටර	පළල මීටර	විහුරු පත් අංකය
01	භෞත්තකයා වත්තේ ගෙදර මාර්ගය	කදංගම් උතුර	හේතාවල දම්ගොඩ මාර්ගය වෙල්ලස්ස මහතාගේ නිවස අසලින්	භෞත්තකයා වත්ත	1. ආර්. යූ. වෙල්ලස්ස 2. ඩබ්. එම්. සමරකෝන්	1. පී. ජේ. කේ. පී. මැණිකේ 2. ඩබ්. ඩබ්. ඩී. බණ්ඩාර 3. ඩබ්. ඩබ්. ඒ. බණ්ඩාර	73	2.45	4107
02	කුරුඳුවත්ත බොකලමඩ මාර්ගය	කුරුඳුවත්ත කුඩා ඔය	බොකලමඩ	කුරුඳුවත්ත	1. ජේ. පී. රත්නායක 2. එන්. රත්නායක 3. එස්. එන්. මධුවන්ති 4. ඩබ්. ජේ. ඒ. වික්‍රමසිංහ 5. එච්. අයි. කුරුඳුවත්ත	1. විජය කුමාර් 2. එස්. එම්. ආර්. සූරියදාස 3. එන්. ඩෙනිස් 4. ඩී. ඩී. ආර්. ඩබ්. සමරසිංහ 5. එන්. අයි. කුරුඳුවත්ත 6. එන්. එස්. සේනාරත්න	128	2.0	2093/ජී
03	මීගස් අංග මාර්ගය	මොලදණ්ඩ	කිරිබත්කුඹුර වතුකුඹුර ප්‍රධාන මාර්ගයේ සිට	140/ඒ/1 දරන එම්. පී. නිශාන්ත කුමාරගේ නිවස හා හැරවුම් වාතයට මායිම් වේ.	1. මප/ලදනු/හෙක්ටර් කොබ්බෑකඩුව ආදර්ශ විද්‍යාලය 2. කේ. ජේ. සී. වන්දනානිති 3. ඩබ්. එම්. ජේ. බංඩාර 4. පී. ජේ. අබේපාල 5. එම්. ජේ. එස්. මල්කානිති 6. එම්. ජේ. ජයසේන 7. එම්. ජේ. නිශාන්ත කුමාර	1. එච්. කේ. ඩී. ඩබ්. එම්. ඩී. බී. හපුතින්ත 2. එම්. පී. දුල්ලැව් 3. ඩී.කේ. අලහකෝන් 4. එල්. ඒ. දොඩන්වල	170	2.45	1083
04	ගන්නෝරුව බටහිර අවමංගලාධාර සමීති ශාලාවට යන මාර්ගය	ගන්නෝරුව බටහිර	ගන්නෝරුව මුරුතලාව මාර්ගයේ සිට	ගන්නෝරුව බටහිර අවමංගලාධාර සමීතිය	1. එස්.ආර්. සේනානායක වික්‍රමසිංහ 2. ජේ. කේ. ඩී. ආර්යසිංහ	1. පී. බර්නාඩ් සුනිල්	100	03	5478

ලිපිකේතය	මාර්ගයේ නම	ග්‍රාම නිලධාරී වසම්	පවත් ගන්නා ස්ථානය	අවසන් වන ස්ථානය	වම් පැත්ත	දකුණු පැත්ත	දිග මීටර්	පළල මීටර්	මුළු පත් ආකෘති
05	අගලකුණුර පාර	දෙහිආංග ගුරුගම	අල්-අසාර් සී සී පාර	අගලකුණුර වත්ත	<ol style="list-style-type: none"> <li>එම්. එස්. එම්. ආචාර්ය</li> <li>ඒ. ජයවර්ධන</li> <li>ඒ. එම්. නසීර්</li> <li>එම්. එම්. ජයරත්න</li> <li>ඒ. එල්. ජයරත්න</li> <li>එස්. ඒ. හර්ෂා</li> <li>එම්. එම්. ජයරත්න</li> <li>එස්. ජයරත්න</li> <li>එස්. එම්. නවසේන</li> </ol>	<ol style="list-style-type: none"> <li>එම්. එස්. එම්. ආචාර්ය</li> <li>එම්. ආචාර්ය. එම්. ජයරත්න</li> <li>එම්. ආචාර්ය. එම්. ජයරත්න</li> <li>එම්. ආචාර්ය. එම්. ජයරත්න</li> <li>එම්. ආචාර්ය. එම්. ජයරත්න</li> <li>එම්. ආචාර්ය. එම්. ජයරත්න</li> <li>එම්. ආචාර්ය. එම්. ජයරත්න</li> <li>එම්. එල්. ජයරත්න</li> <li>කඩවත්ත ජයරත්න</li> <li>එම්. ජයරත්න. එල්. ජයරත්න</li> <li>ඒ. එම්. ආචාර්ය. එම්. ජයරත්න</li> <li>එම්. ජයරත්න. එම්. ජයරත්න</li> <li>එම්. ජයරත්න. එම්. ජයරත්න</li> </ol>	152	2.40	22153

05-90

**අතුරලිය ප්‍රාදේශීය සභාව**

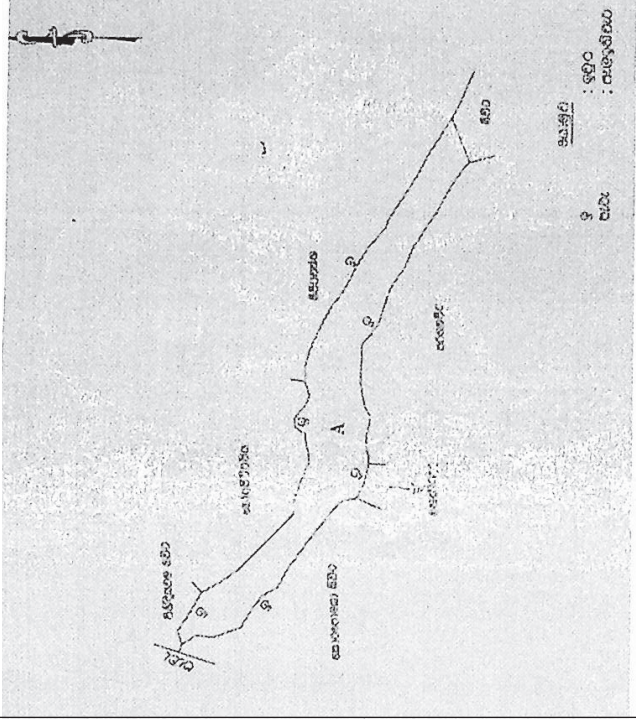
අතුරලිය ප්‍රාදේශීය සභා බල ප්‍රදේශයේ පිහිටි ස්වාභාවික වතුර වලවල් අනවසරයෙන් ගොඩ කිරීම් පාලනය කිරීම සඳහා එම වලවල් ප්‍රසිද්ධ කිරීම

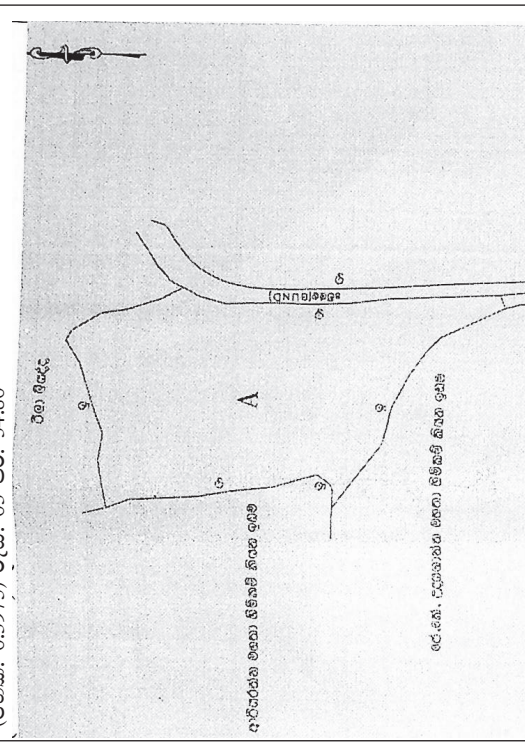
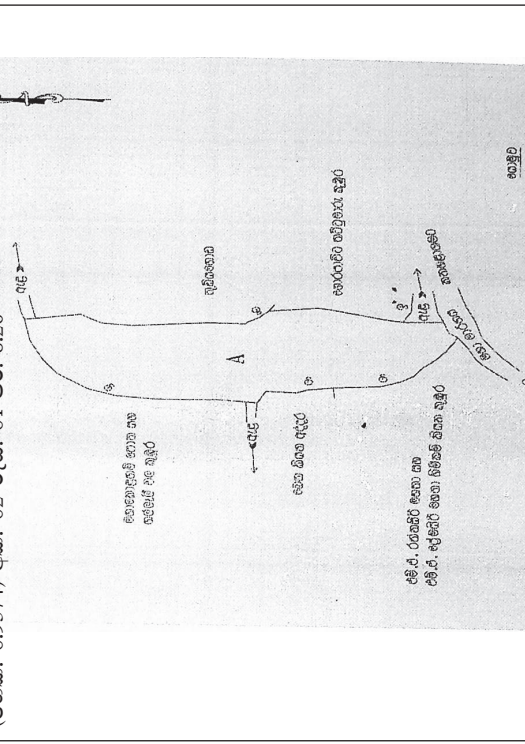
අතුරලිය ප්‍රාදේශීය සභා බල ප්‍රදේශය නිරන්තරයෙන් ජල ගැලීම් වලට භාජනය වන ප්‍රදේශයක් නිසා ගංවතුර මගින් වන හානිය යම්තාක් දුරකට පාලනය කිරීමේ අරමුණින් ස්වාභාවිකව පිහිටා ඇති වතුර වලවල් අනවසරයෙන් ගොඩ කිරීම් පාලනය කිරීම සඳහා 1987 අංක 15 දරන ප්‍රාදේශීය සභා පනතේ 81 වන උපවගන්තිය මගින් කියවෙන නීති ප්‍රතිපාදන ප්‍රකාරවද 2021.09.16 දින අතුරලිය ප්‍රාදේශීය ලේකම් විසින් සනාථ කරන ලදු වූ බල ප්‍රදේශයේ පිහිටා ඇති පහත උපදේශනය මගින් විස්තර කෙරෙන ස්වාභාවික වතුර වලවල් ගොඩ කිරීම, අයුතු ලෙස අත්පත් කර ගැනීම නීති විරෝධී වන බවටත්, තීරණය කර ඇති බව 2021.03.22 දින පැවති මාසික සභාව විසින් තීරණ අංක 05.01 (ix) යටතේ ඒකමතිකව සභා සම්මත කළ බව මෙයින් දන්වා සිටිමි.

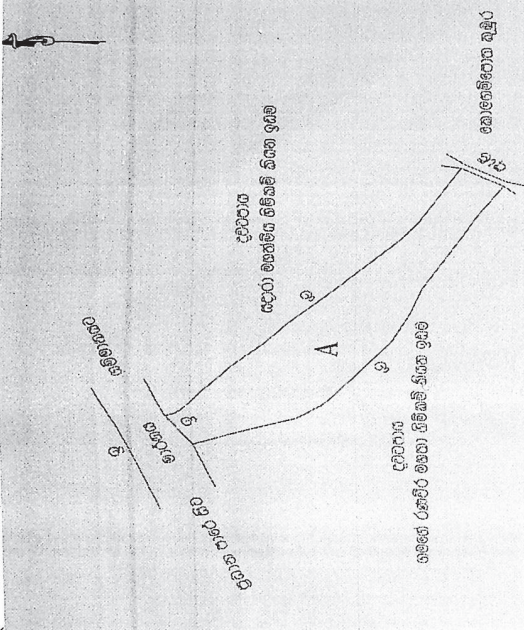
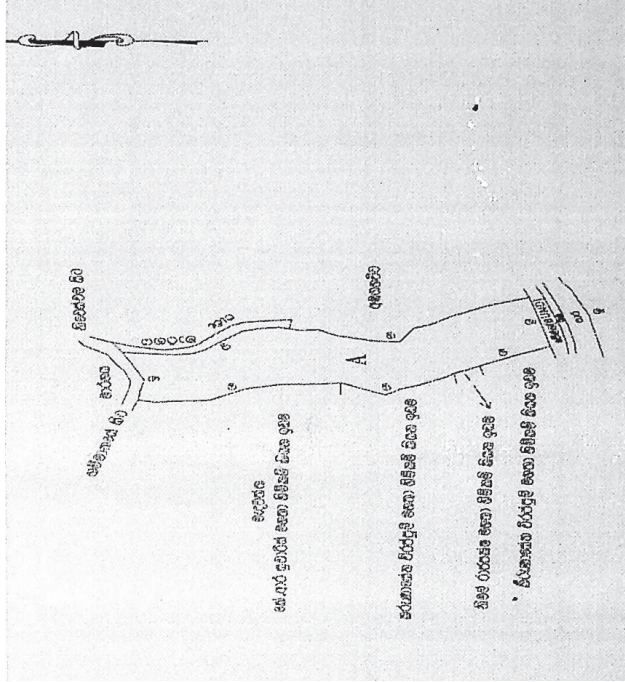
2022 අප්‍රේල් මස 27 වැනි දින,  
අතුරලිය ප්‍රාදේශීය සභා කාර්යාලයේ දී ය.

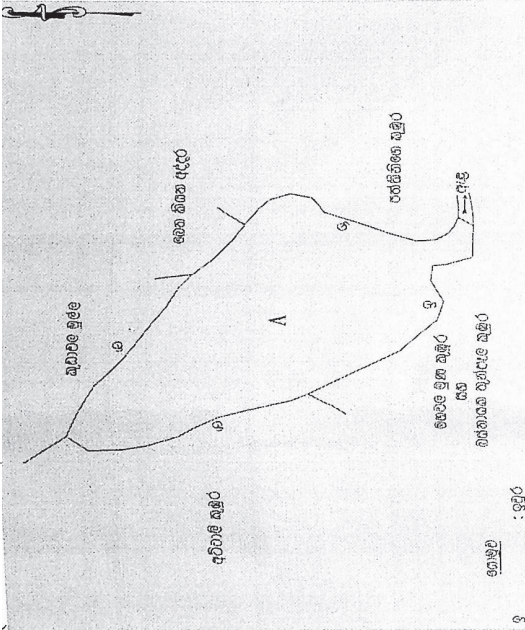
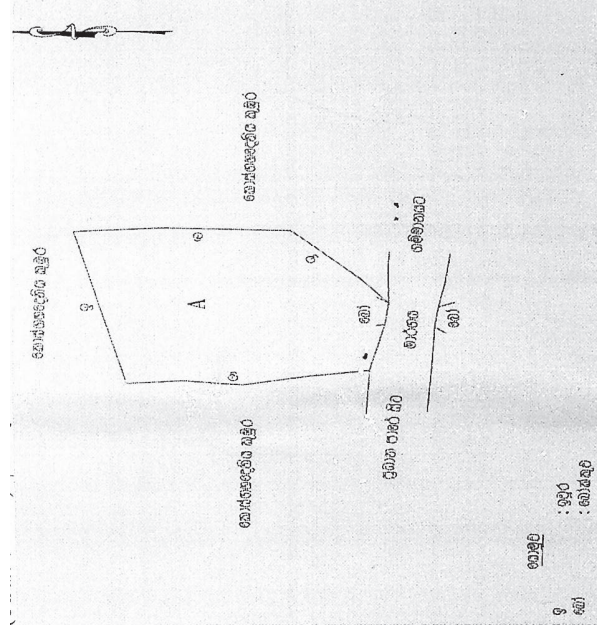
ඩබ්. ජී. නිහාල් ද සිල්වා,  
සභාපති,  
අතුරලිය ප්‍රාදේශීය සභාව.

උපලේඛනය

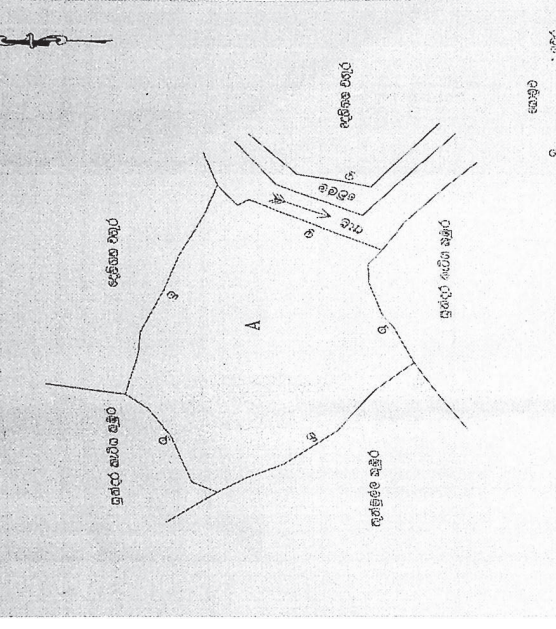
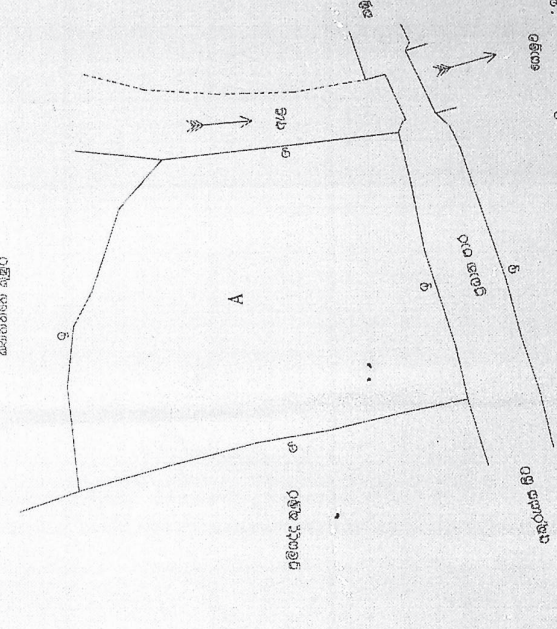
අනු. අංකය	වතුර වලේ නම හා පිඹුරු අංකය	ශ්‍රාම නිලධාරී වසම	මායිම්	විශාලත්වය සහ පිඹුරු සැලැස්ම
01	පිනිදිය වල 2577	308 - පානදුගම	<p>උතුර : බෝල පිට්ටනිය හා ඕවිට්ටන්ද</p> <p>දකුණට : පරගහවිට්ට හා බන්දුලියද්ද</p> <p>නැගෙනහිර : ඕවිට්ට</p> <p>බස්නාහිරට : කොටපොලයා ඕවිට්ට</p>	<p>(හෙක් : 0.1307) රූඩ් : 01 පර් : 14.86</p> 

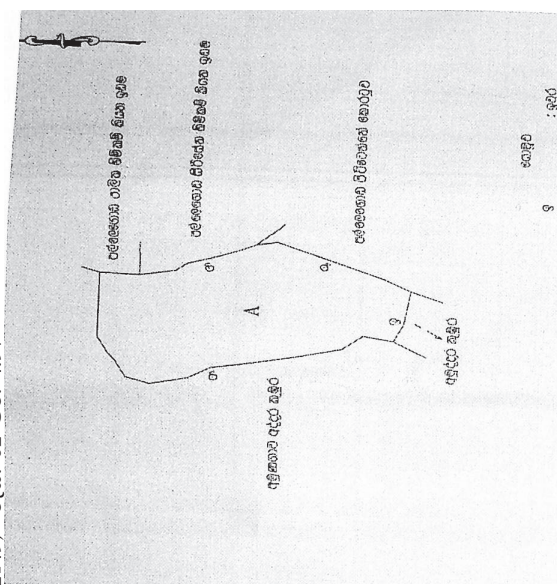
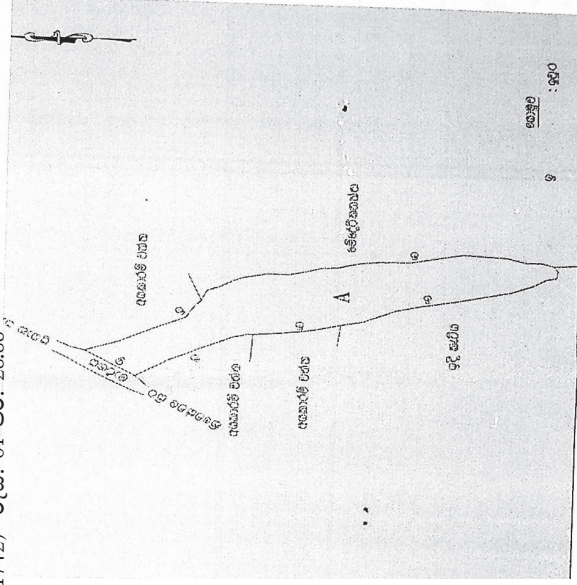
අනු-අංකය	වතුර වලේ නම හා පිඹුරු අංකය	ග්‍රාම නිර්ධාර වසම	මායිම	විශාලත්වය සහ පිඹුරු සැලැස්ම
02	රිලා බෙහ 2578	308 - පාතාදුගම	<p>මායිම : රිලා ලියද්ද</p> <p>දකුණට : ජේ. කේ. උදයශාන්ත මහතා හිමිකම් කියන ඉඩම</p> <p>නැගෙනහිරට : වේල්ල</p> <p>බස්නාහිරට : ආර්යරත්න මහතා හිමිකම් කියන ඉඩම</p>	<p>(මෙක්. 0.3975) රූඩ්. 03 පර්. 34.80</p>  <p>විශාලත්වය : 9.46 හෙක්ටයාර්</p> <p>ආර්යරත්න මහතා හිමිකම් කියන ඉඩම</p> <p>ජේ. කේ. උදයශාන්ත මහතා හිමිකම් කියන ඉඩම</p> <p>මායිම : 9.46 හෙක්ටයාර්</p>
03	ගල්ලැට්ටල වතුරවල 2569	308 - පාතාදුගම	<p>දකුණට : ඇල</p> <p>දකුණට : අකුරැස්ස කනහලාගම මාර්ගය</p> <p>නැගෙනහිරට : තුඩියගොඩ සහ හොරපාවිට තට්ටු මාරු කුඹුර</p> <p>බස්නාහිරට : මහකොලහම්පොත, ගල්ලැට්ටල කුඹුර, බෙන කියන අද්දර සහ එම්. ජී. රත්නසිරි මහතා හා එම්.ජී. ප්‍රේමසිරි මහතා හිමිකම් කියන ඉඩම</p>	<p>(මෙක්. 0.9574) අක්. 02 රූඩ්. 01 පර්. 8.26</p>  <p>විශාලත්වය : 9.46 හෙක්ටයාර්</p> <p>ආර්යරත්න මහතා හිමිකම් කියන ඉඩම</p> <p>ජේ. කේ. උදයශාන්ත මහතා හිමිකම් කියන ඉඩම</p> <p>මායිම : 9.46 හෙක්ටයාර්</p>

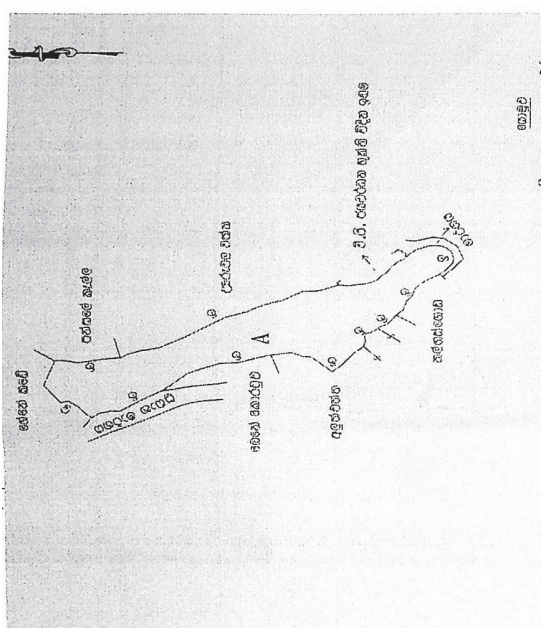
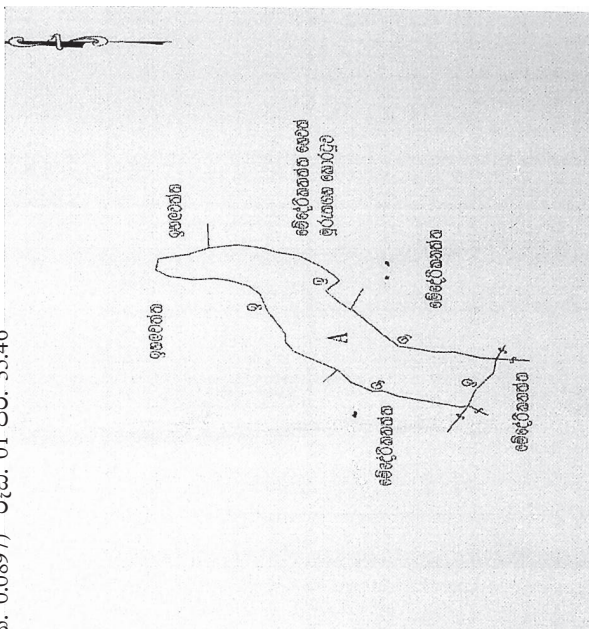
අනු. අංකය	වතුර වලේ නම හා පිඹුරු අංකය	ග්‍රාම නිලධාරී වසම	මායිම	විශාලත්වය සහ පිඹුරු සැලැස්ම
04	දවටපාය බෙහ වතුරවල 2567	308-පානදුගම	<p>උතුරට : ප්‍රධාන පාරේ සිට ගම්මානයට දකුණට : කොලගම්පොත කුඹුර හා ඇල නැගෙනහිරට : දවටපාය සදරා මහත්මිය නිම්කම් කියන ඉඩම</p> <p>බස්නාහිරට : දවටපාය ගමගේ රණවීර මහතා නිම්කම් කියන ඉඩම</p>	<p>(හෙක්. 0.0404) පරි. 15.97</p> 
05	මැදවත්ත බෙහ වතුර වල 2575	308-පානදුගම	<p>උතුරට : ගම්මානයේ සිට නිවෙස්වලට යන මාර්ගය</p> <p>දකුණට : වේල්ල</p> <p>නැගෙනහිරට : අඹගහ මිටිට</p> <p>බස්නාහිරට :</p> <p>(i) මැදවත්ත කේ. ආර්. සුවාරිස් මහතා නිම්කම් කියන කුඹුර</p> <p>(ii) කරුණාසේන චිරසූරි මහතා නිම්කම් කියන කුඹුර</p>	<p>(හෙක්. 0.3386) රැඬි. 03 පරි. 13.85</p> 

අ.න. අංකය	වතුර වලේ නම හා විහිදුම් අංකය	ග්‍රාම නිලධාරී වසම්	මැයිමි	විගාලනවේදය සහ විහිදුම් සැලැස්ම
06	හැලි කිඹුලවල 2570	315 - පහල අතුරලිය	<p>උතුරට : කුඩාවල මුල්ල</p> <p>දකුණට : මහවල මුණ කුඹුර සහ බස්නායක පැල කුඹුර</p> <p>නැගෙනහිරට : බෙන කියන අද්දර හා පත්තිනිගේ කුඹුර</p> <p>බස්නාහිරට : අට්ටාලි කුඹුර</p>	<p>(මෙකැ. 1.2050) අකැ. 02 පරි. 36.42</p>  <p>ඉහත : ඉසුර</p>
07	කොස්ගහ දෙණියවල 2573	315 - පහල අතුරලිය	<p>උතුරට : කොස්ගහදෙණිය කුඹුර</p> <p>දකුණට : ප්‍රධාන පාලේ සිට ගම්මානයට මාර්ගය</p> <p>නැගෙනහිරට : කොස්ගහදෙණිය කුඹුර</p> <p>බස්නාහිරට : කොස්ගහදෙණිය කුඹුර</p>	<p>(මෙකැ. 0.0569) පරි. 22.50</p>  <p>ඉහත : ඉසුර කැණ : බොහෝ</p>

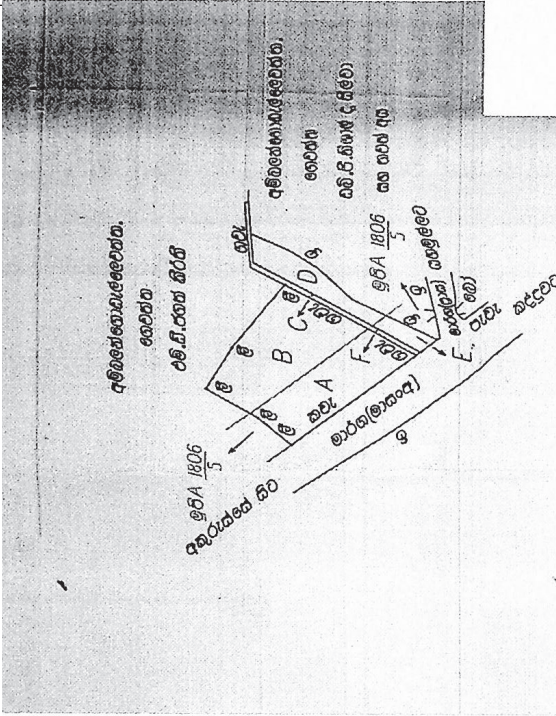
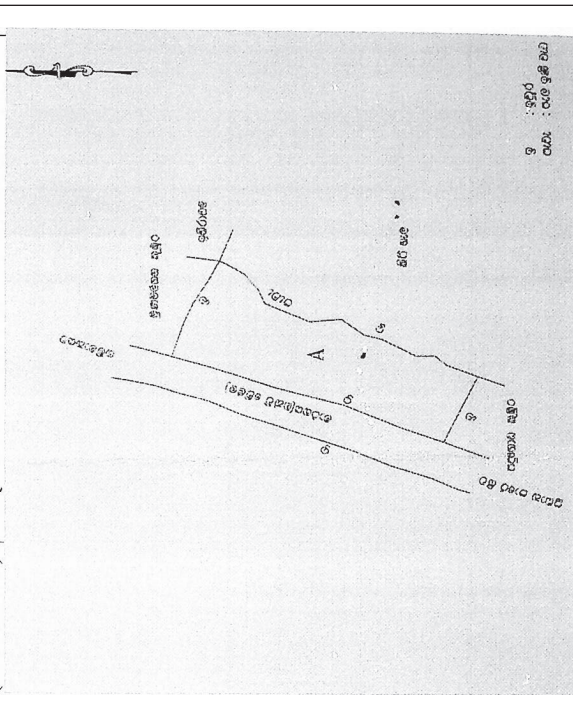


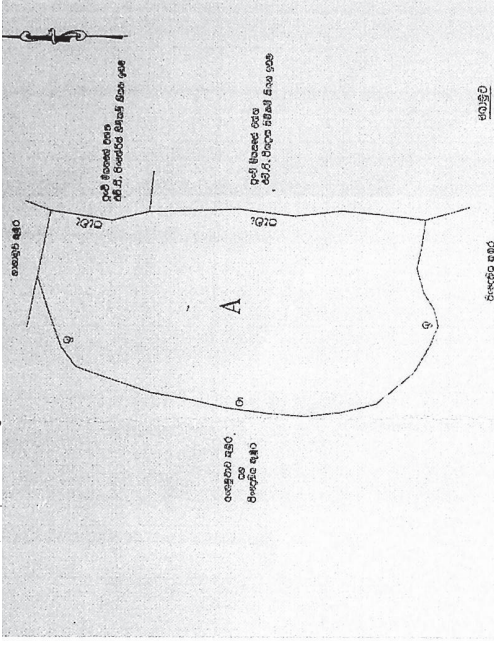
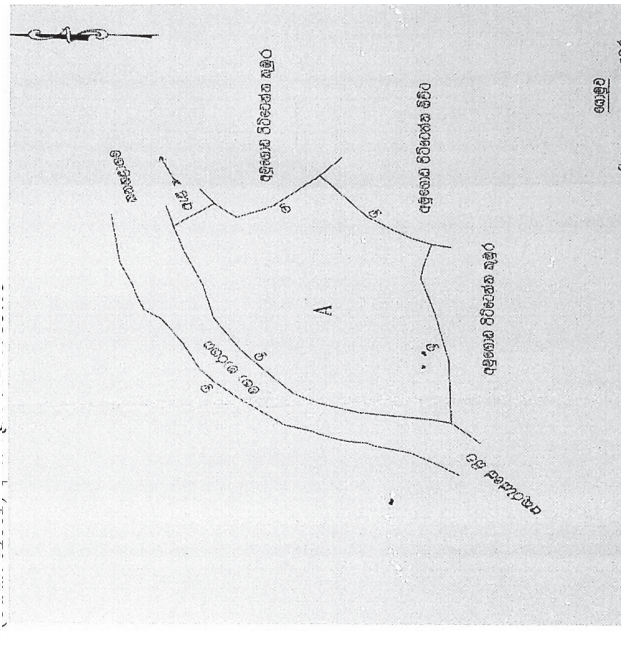
අ.නි. අංකය	වතුර වලේ නම හා විශ්‍රුර අංකය	මාම නිලධාරී වසම	මායිම	විශාලත්වය සහ විශ්‍රුර සැලැස්ම
08	කතුරු බෙන 2572	315 - පහල අතුරලිය	<p>ඌතුරට : දෙහිගහ වතුර</p> <p>දකුණට : සුන්දර කැටිය කුඹුර</p> <p>නැගෙනහිරට : ඇල වේල්ල හා දෙහිගහ වතුර</p> <p>බස්නාහිරට : තුන්මුල්ල කුඹුර, සුන්දර කැටිය කුඹුර</p>	<p>(හෙක්. 0.0996) පර්. 39.37</p> 
09	ඉදිවරව වල 2571	315 - පහල අතුරලිය	<p>ඌතුරට : කන්තිනේ කුඹුර</p> <p>දකුණට : අකුරැස්ස සිට කුඹුරැපිටිය ප්‍රධාන පාර</p> <p>නැගෙනහිරට : ඇල</p> <p>බස්නාහිරට : පුලියද්ද කුඹුර</p>	<p>(හෙක්. 0.1617) රැඹි. 01 පර්. 23.93</p> <p>සාක්ෂිගත කුඹුර</p> 

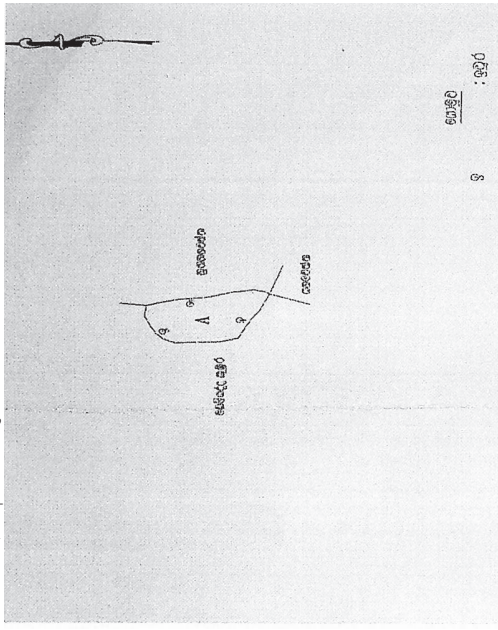
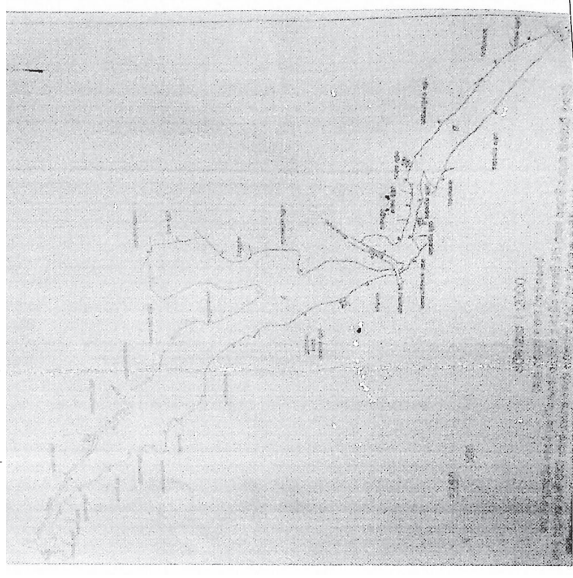
අනු. අංකය	වතුර වලේ නම හා පිඹුරු අංකය	ග්‍රාම නිලධාරී වසම	මායිම	නිශාලත්වය සහ පිඹුරු සැලැස්ම
10	වෙරළුගල බෙහ 2583	315 - පහල අතුරලිය	<p>උතුරට : පල්ලිගොඩ පාරික නිමිකම් කියන ඉඩම</p> <p>දකුණට : අමුද්දර කුඹුර</p> <p>නැගෙනහිරට : i. පල්ලිගොඩ සිරිසේන නිමිකම් කියන ඉඩම</p> <p>ii. පල්ලිගොඩ පිට්ටෙන්නේ කුඹුර</p> <p>බස්නාහිරට : අමුණගොඩ අද්දර කුඹුර</p>	<p>(හෙක්. 0.2149) රැඬි. 02 පර්. 4.97</p> 
11	අයකාරම් වත්ත අභිති බෙහ නැමැති ස්වාභාවික වතුර වල 2580	305 - වැලිහේන	<p>උතුරට : i. නිවෙස්වල සිට ප්‍රධාන පාරට</p> <p>ii. අයකාරම් වත්ත</p> <p>දකුණට : ඉදිකැටිය</p> <p>නැගෙනහිරට : මෙදේරිකනත්ත</p> <p>බස්නාහිරට : අයකාරම්වත්ත</p>	<p>(හෙක්. 0.1742) රැඬි. 01 පර්. 28.88</p> 

අනු-අංකය	වතුර වලේ නම හා පිඹුරු අංකය	ග්‍රාම නිලධාරී වසම	මායිම්	විශාලත්වය සහ පිඹුරු සැලැස්ම
12	ගොඩගම් බෙන 2581	305 - වැලිහේන	<p>උතුර : හේනේ කඩේ පන්සලේ කැල්ල</p> <p>දකුණ : i. මාර්ගය ii. තල්ගස්ගොඩ</p> <p>නැගෙනහිර : i. ඌරුවල වත්ත ii. ඩී. පී. ජයවර්ධන හිමිකම් කියන ඉඩම</p> <p>බස්නාහිර : i. බෙනේ කොරටුව ii. අළුත් වත්ත iii. ප්‍රධාන මාර්ගය</p>	<p>(හෙක්. 0.5844) අක්. 01, රුධි. 01 පර්. 31.04</p>  <p>මාපය : ඉතර : 1000 පැය : 1000 ඉච්චි</p>
13	මෙදේරි කනත්ත ඉඩමේ පිහිටි බෙන නැමැති වල 2582	305 - වැලිහේන	<p>උතුර : ඉහල වත්ත</p> <p>දකුණ : මෙදේරිකනත්ත</p> <p>නැගෙනහිර : i. මෙදේරිකනත්ත හොට්න් මුරුතගහ කොරටුව ii. මෙදේරි කනත්ත</p> <p>බස්නාහිර : මෙදේරි කනත්ත</p>	<p>(හෙක්. 0.0897) රුධි. 01 පර්. 35.46</p> 



අනු. අංකය	වතුර වලේ නම හා පිඹුරු අංකය	ග්‍රාම නිලධාරී වසම	මායිම	විකාලත්වය සහ පිඹුරු සැලැස්ම
16	ගොමදියවල නැමැති ස්වාභාවික වතුර වල MA/ATR/2020/633	314 - ඉහළ අතුරලිය	<p>උතුරට : අම්බලන්ගොඩැල්ලේ වත්ත ගෙවත්ත.</p> <p>දකුණට : අකුරැස්ස සිට කද්දුවට ප්‍රධාන මාර්ගය</p> <p>නැගෙනහිරට : අම්බලන්ගොඩැල්ල වත්ත, ගෙවත්ත ඩබ්. ජී. නිහාල් ද සිල්වා සහ තවත් අය හිමිකම් කියන ඉඩම</p> <p>බස්නාහිරට : ගෙවත්ත එම්. ඩී. ජගත් කීර්ති මහතා හිමිකම් කියන ඉඩම</p>	 <p>(හෙක්. 0.0637) අක් : රුඩ් : පර්. 25.18</p>
17	මුණමල් කුඹුරුවල නැමැති ස්වාභාවික වතුර වල 2576	310A - තිබ්බොවුච්ච උතුර	<p>උතුරට : මුණමල්ගහ කුඹුර</p> <p>දකුණට : පදුගොඩ කුඹුර</p> <p>නැගෙනහිරට : කිරි නැල</p> <p>බස්නාහිරට : ප්‍රධාන පාලේ සිට ගම්මානයට යන බත්ටිවේල්ල (මාර්ගය)</p>	 <p>(හෙක්. 0.1666) අක් : රුඩ් : 01, පර්. 25.87</p>

අනු. අංකය	වතුර වලේ නම හා පිහිටුම් අංකය	ග්‍රාම නිලධාරී වසම	මායිම්	විශාලත්වය සහ පිහිටුම් සැලැස්ම
18	ලිංවිල නැමැති වතුර වල 2574	310A - කිබ්බොටුවාව උතුර	<p>උතුර : හානඹුව කුඹුර</p> <p>දකුණ : පිංදෙනිය කුඹුර</p> <p>නැගෙනහිර : i. පුංචි ලියනගෙවත්ත එච්. ජී. පියදාස හිමිකම් කියන ඉඩම</p> <p>ii. පුංචි ලියනගෙවත්ත එච්. ජී. පිංතේරිස් හිමිකම් කියන ඉඩම</p> <p>බස්නාහිර : අංගමුවාව කුඹුර සහ පිංදෙනිය කුඹුර</p>	<p>(හෙක්. 0.1326) අක්. 0 රුකි. 01 පරි. 12.44</p>  <p>මායිම් : ඉහළ : 0.08 ඉඳි 0.02</p>
19	අමුණුවල හෙවත් ගල්ලැලි වල 2568	310A - කිබ්බොටුවාව උතුර	<p>උතුර : ආල, කණහලාගම මාර්ගය</p> <p>දකුණ : අමුණොඩ පිට්ටනිය කුඹුර</p> <p>නැගෙනහිර : අමුණොඩ පිට්ටනි ඕවිට</p> <p>බස්නාහිර : අකුරුස්ස, කණහලාගම මහා මාර්ගය</p>	<p>(හෙක්. 0.2862) අක්. 0 රුකි. 02 පරි. 33.16</p>  <p>මායිම් : ඉහළ : 0.08</p>

අනු. අංකය	වතුර වලේ නම හා පිහිටුම් අංකය	ග්‍රාම නිලධාරී වසම	මූලාශ්‍රය	විකාලතාවය සහ පිහිටුම් සැලැස්ම
20	ස්වාභාවික වතුර බිඬුල 2579	313 - විල්පිට නැගෙනහිර	<p>ලකුණ : ඉවුර</p> <p>දකුණට : යහලවත්ත</p> <p>නැගෙනහිරට : නුගහවත්ත</p> <p>බස්නාහිරට : මඩලියද්ද කුඹුර</p>	<p>(හෙක්. 0. 0070) අක්. 0 රූඩ්. : පර්. 2.76</p> 
21	කොස්ගහ බෙන 2601	315 - පහළ අතුරලිය	<p>ලකුණ : ගංගොඩ අද්දර කුඹුර, මැද්දෙගොඩ, බැම්මයද්දෙගොඩවත්ත</p> <p>දකුණට : කණ්ණකැටිය කුඹුර, මියන ආරච්චි ගොඩවත්ත, පල්ලේගොඩ කණ්ණ කැටිය කුඹුර</p> <p>නැගෙනහිරට : රජලිගොඩ, බෙලිකැටිමුල්ල කුඹුර, පරහකුඹුර, දිගන කුඹුර, ඔකදමුල්ල, දෙල්ගහමුල්ල කුඹුර</p> <p>බස්නාහිරට : බෙන මඩ කුඹුර</p>	<p>(හෙක්. 5.4447) අක්. 13 රූඩ්. 01 පර්. 32.66</p> 

05-109