



# ශ්‍රී ලංකා ප්‍රජාතාන්ත්‍රික සමාජවාදී ජනරජයේ ගැසට් පත්‍රය

අංක 2,283 - 2022 ජුනි මස 03 වැනි සිකුරාදා - 2022.06.03

(රජයේ බලයපිට ප්‍රසිද්ධ කරන ලදී)

## IV(ආ) වැනි කොටස - පළාත් පාලනය

(වෙන වෙනම ගොනු කර ගත හැකි පරිදි සෑම කොටසකට ම අයත් එක් එක් භාෂාවකට වෙන වෙනම පිටු අංක යොදා ඇත)

	පිටුව					පිටුව			
තනතුරු- ඇබැර්තු	....	...	...	—	පළාත් පාලන සභා ඡන්ද ආඥාපනත යටතේ දැන්වීම්	..	...	...	—
විභාග, විභාග ප්‍රතිඵල ආදිය	...	...	...	—	ආදායම් හා වියදම් පිළිබඳ ප්‍රකාශන	...	...	...	—
බඩුබාහිරාදිය විකිණීම්	...	...	...	—	අයවැය ලේඛන	...	...	...	—
පළාත් පාලන නිවේදන	...	...	...	944	දේපළ විකිණීම්	...	...	...	—
අතුරු ව්‍යවස්ථා	...	...	...	—	විවිධ දැන්වීම්	...	...	...	981

### සතිපතා නිකුත් වන ගැසට් පත්‍රයෙහි පළකිරීම සඳහා භාරගනු ලබන දැන්වීම් පිළිබඳ වැදගත් නිවේදනයයි

ශ්‍රී ලංකා ප්‍රජාතාන්ත්‍රික සමාජවාදී ජනරජයේ ගැසට් පත්‍රයේ අවසන් පිටුවේ සෑම මාසයක ම මුල් සතියේ දී පළ කරන නිවේදන භාරගන්නා දිනයන් සහ වේලාවන් පිළිබඳව මින් අවධානය යොමු කරනු ලැබේ.

ගැසට් පත්‍රයේ පළ කිරීම සඳහා දැන්වීම් භාරගැනීම ගැසට් පත්‍රය පළකරනු ලබන දිනයට සති දෙකකට පෙර සිකුරාදා දිනයෙහි දහවල් 12 0 ට අවසන් කරනු ලැබේ. තනතුරු - ඇබැර්තු, විභාග, ටෙන්ඩර් සහ වෙන්දේසි පිළිබඳ දැන්වීම්වල අවසන් දින සහ වේලාවන් ඒ පිළිබඳව උනන්දුවක් දක්වන අයට ප්‍රමාණවත් කාල වේලාවක් ලැබෙන පරිදි යොදාගත යුතු බවට, සියලු ම දෙපාර්තමේන්තු, සංස්ථා සහ මණ්ඩල යනාදිය වගබලාගත යුතු බව මින් අවධාරණය කෙරේ. පළකිරීම සඳහා එවනු ලබන සෑම දැන්වීමක් ම තනි පැත්තේ පමණක් පැහැදිලිව පිටපත් කළ යුතු ය. නිරවද්‍යතාවය පිළිබඳව කරන විමසීම් සහ පැමිණිලි ගැසට් පත්‍රය පළ වූ දින සිට තෙමසකට පසුව භාරගනු නොලැබේ.

ගැසට් පත්‍රයේ පළ කරන සෑම දැන්වීමක් ම ගැසට් පත්‍රය පළකරනු ලබන දිනට සති දෙකකට පෙර එනම්, 2022 ජුනි මස 24 වැනි දින පළකරන ගැසට් පත්‍රයේ දැන්වීම් 2022 ජුනි මස 10 වැනි දින දහවල් 12 0ට හෝ ඊට පෙර තැපෑලෙන් හෝ ගෙතවින් රජයේ මුද්‍රණාලයට භාරදිය යුතු ය.

2006 අංක 19 දරන ඉලෙක්ට්‍රොනික ගනුදෙනු පනත - 9 වැනි වගන්තිය

“යම් ප්‍රකාශනයක්, රීතියක්, නියෝගයක්, නියමයක්, අතුරු ව්‍යවස්ථාවක්, නිවේදනයක් හෝ වෙනත් කිසිවක් ගැසට් පත්‍රයේ පළ කළ යුතු බවට යම් පනතකින් හෝ නීති ප්‍රඥප්තියකින් විධිවිධාන සලස්වා ඇති අවස්ථාවක, ඒ රීතිය, නියෝගය, නියමය, අතුරු ව්‍යවස්ථාව, නිවේදනය හෝ වෙනත් දෙය ඉලෙක්ට්‍රොනික ස්වරූපයේ වන ගැසට් පත්‍රයක පළ කරනු ලැබුවහොත් ඒ විධිවිධානය සම්පූර්ණ කර ඇත්නම් සේ සැලකිය යුතු ය.”

ගංගානි ලියනගේ,  
රජයේ මුද්‍රණාලයාධිපති.

2022 ජනවාරි මස 01 වැනි දින,  
කොළඹ 08,  
රජයේ මුද්‍රණ දෙපාර්තමේන්තුවේ දී ය.

මෙම ගැසට් පත්‍රය [www.documents.gov.lk](http://www.documents.gov.lk) වෙබ් අඩවියෙන් බාගත කළ හැක.



### පළාත් පාලන නිවේදන

#### රඹුක්කන ප්‍රාදේශීය සභාව

1987 අංක 15 දරන ප්‍රාදේශීය සභා පනතේ 24 වැනි වගන්තිය

1987 අංක 15 දරන ප්‍රාදේශීය සභා පනතේ 24 වගන්තිය ප්‍රකාර කැගල්ල දිස්ත්‍රික්කයේ රඹුක්කන ප්‍රාදේශීය සභාව විසින් 2020.07.14 වැනි දින පවත්වන ලද මහ සභා රැස්වීමේ දී සභා සම්මත කරන ලද යෝජනාව අනුව රඹුක්කන ප්‍රාදේශීය සභා බල ප්‍රදේශය තුළ පිහිටි පහත සඳහන් මංඛාවක් අදාළ ඉඩම් හිමියන් විසින් සභාව වෙත දෙන ලද ලිඛිත කැමැත්ත අනුව එකිනෙක ඉදිරියේ ඇති දිග පළල අනුව සභාව සතු වන බව මෙයින් ප්‍රසිද්ධියට පත් කරනු ලැබේ.

ප්‍රදේශවාසී ජනතාව මෙම පාරවල් පළල් කිරීමට විරුද්ධ වන්නේ නම් කිනම් කරුණක් නිසාද යන්න සඳහන් කළ ලියවිල්ලක් පිටපත් දෙකකින් යුක්තව මෙම දැන්වීම ගැසට් පත්‍රයේ පළවන දින සිට දින 30ක් ඇතුළත මා වෙත එවීමට බලය තිබෙන බවත්, එකී කාලය තුළ යම් විරෝධතාවයක් ඉදිරිපත් නොවූනහොත් ඉන්පසු එම පාරවල් ප්‍රාදේශීය සභාව සතු දේපලක් හැටියට සලකා එකිනෙක ඉදිරියේ ඇති දිග පළල අනුව පාලනය කරනු ලබන බවටත් ප්‍රසිද්ධියට පත් කරනු ලැබේ.

ඊ. එම්. ඒ. එන්. බී. හදගම,  
සභාපති,  
රඹුක්කන ප්‍රාදේශීය සභාව.

2020 සැප්තැම්බර් මස 02 වැනි දින,  
රඹුක්කන ප්‍රාදේශීය සභා කාර්යාලයේ දී ය.

මාර්ගයේ නම	-	රණවත හේරත් ගෙදරවත්ත පාර
වසම	-	කෙසෙල්වතුගොඩ
ආරම්භය	-	කෙසෙල්වතුගොඩ දුනුකේ මාර්ගය
අවසානය	-	1 කොටස - උඩහවත්තේ හේන නැමැති ඉඩම
		2 කොටස - දූහැනැක්ගේ වත්ත නමැති ඉඩම
		දිග පළල
1 කොටස	මීටර් 143	මීටර් 3.05
2 කොටස	මීටර් 30	මීටර් 3.05

කෙසෙල්වතුගොඩ සිට දුනුකේවල මාර්ගයේ කේ. එම්. රත්නායක යන අයගේ හිටිනාවත්ත ඉඩම අසලින් ආරම්භව වම්පසින් ඊ. ඩී. සන්ධ්‍යා කාන්ති, ඊ. ඩී. ඉන්ද්‍රානි පුෂ්පකාන්ති සහ තවත් අය හිමිකම් කියන උඩහවත්තේහේන සහ ඊ. ඩී. සන්ධ්‍යා කාන්ති, ඊ. ඩී. ඉන්ද්‍රානි පුෂ්පකාන්ති සහ තවත් අය හිමිකම් කියන උඩහවත්තේහේන ද යන ඉඩම්වලින් මායිම් වන්නා වූ ද

දකුණු පසින් කේ. එම්. රත්නායක යන අයගේ හිටිනාවත්ත ද එච්. ආර්. අනුර කුමාර හිමිකම් කියන උඩහවත්ත නොහොත් මුදියන්සේගේ වත්ත ද එච්. ආර්. ජයරත්න හිමිකම් කියන උඩහවත්ත නොහොත් මුදියන්සේගේ වත්ත ද, ඩී. ආර්. ගුණදස හිමිකම් කියන දූහැනැක්ගේ වත්ත ද, ඊ. ඩී. සන්ධ්‍යා කාන්ති, ඊ. ඩී. ඉන්ද්‍රානි පුෂ්පකාන්ති සහ තවත් අය හිමිකම් කියන උඩහවත්තේහේන ද යන ඉඩම්වලින් මායිම් වන්නා වූ ද රණවත හේරත් ගෙදරවත්ත මාර්ගය

ඩබ්ලිව්. එම්. එම්. පී. විජේකෝන්  
 බලකොටු විනිශ්චයා  
 කෙසෙල්පොලොය, දෙමළුගොම  
 ඊ.ප.අංකය 199/11356  
 දු.අංකය-0718142724

පිඬුරු අංකය : 03

පරිමාණය 1:1000  
**සැලැස්වූ පළාතේ**  
**සැලැස්වූ පිස්ටික්සයේ**

බලකොටු විනිශ්චය කිරීමේ පිටුව

**"දකුණුගොම පාර"**

(රහස්‍ය මාර්ගයේ සිට ඊ.ඩී.සන්ධ්‍යා කාන්ති සහ ඩී.ආර්.තුණාදුකගේ නිවාසවලට යන මාර්ගය)

පාරමාර්ග මාර්ගය හා විවිධ මාලිගා සහ ඉඩම් පිළිබඳව දැනුණු තොරතුරු සහ දැනුණු තොරතුරු සහ දැනුණු තොරතුරු

===== පිඬුරු =====

(රහස්‍ය ප්‍රාදේශීය මෙහෙයුම් කොට්ඨාසය)  
 අංක 75A, කෙසෙල්පොලොය ග්‍රාම නිවෙරි මහල  
 මායිම් ග්‍රහණ සලකුණ පිටුව 35  
 ග්‍රහණකරු විසින් පෙන්වාදෙන මුද්‍රා මායිම් වලට සහතික කරන ලදී.

කොට්ඨාසය	භූමි ප්‍රමාණය			
	කෙසෙල්පොලොය	අ.	වැ.	ආ.
1	0.0492	0	0	19.5
එකතුව	0.0492	0	0	19.5

අඩි 10 ක්(මීටර් 3 ක්) පළල සහ මීටර් 165 දිග මාර්ගය

ඩබ්ලිව්. එම්. එම්. පී. විජේකෝන්  
 බලකොටු විනිශ්චයා  
 කෙසෙල්පොලොය, දෙමළුගොම  
 ඊ.ප.අංකය 199/11356  
 දු.අංකය 0718142724  
 2021.02.23  
 2019.12.29

2019.12.28

රඹුක්කන ප්‍රාදේශීය සභාව

1987 අංක 15 දරන ප්‍රාදේශීය සභා පනතේ 24 වැනි වගන්තිය

1987 අංක 15 දරන ප්‍රාදේශීය සභා පනතේ 24 වගන්තිය ප්‍රකාර කැගල්ල දිස්ත්‍රික්කයේ රඹුක්කන ප්‍රාදේශීය සභාව විසින් 2020.11.10 වැනි දින පවත්වන ලද මහ සභා රැස්වීමේ දී සභා සම්මත කරන ලද යෝජනාව අනුව රඹුක්කන ප්‍රාදේශීය සභා බල ප්‍රදේශය තුළ පිහිටි පහත සඳහන් මංමාවත් අදාළ ඉඩම් හිමියන් විසින් සභාව වෙත දෙන ලද ලිඛිත කැමැත්ත අනුව එකිනෙක ඉදිරියේ ඇති දිග පළල අනුව සභාව සතු වන බව මෙයින් ප්‍රසිද්ධියට පත් කරනු ලැබේ.

ප්‍රදේශවාසී ජනතාව මෙම පාරවල් පළල් කිරීමට විරුද්ධ වන්නේ නම් කිනම් කරුණක් නිසාද යන්න සඳහන් කළ ලියවිල්ලක් පිටපත් දෙකකින් යුක්තව මෙම දැන්වීම ගැසට් පත්‍රයේ පළවන දින සිට දින 30ක් ඇතුළත මා වෙත එවීමට බලය තිබෙන බවත්, එකී කාලය තුළ යම් විරෝධතාවයක් ඉදිරිපත් නොවූනහොත් ඉන්පසු එම පාරවල් ප්‍රාදේශීය සභාව සතු දේපලක් හැටියට සලකා එකිනෙක ඉදිරියේ ඇති දිග පළල අනුව පාලනය කරනු ලබන බවටත් ප්‍රසිද්ධියට පත් කරනු ලැබේ.

ඊ. එම්. ඒ. එන්. බී. හඳගම,  
සභාපති,  
රඹුක්කන ප්‍රාදේශීය සභාව.

2021 ජූලි මස 05 වැනි දින,  
රඹුක්කන ප්‍රාදේශීය සභා කාර්යාලයේ දී ය.

මාර්ග විස්තරය

දිග පළල  
මීටර් 38 මීටර් 3

- මාර්ගයේ නම - ගොඩගන්දෙණිය දෙහිවත්ත මාර්ගය
- වසම - ගොඩගන්දෙණිය
- ආරම්භය - එච්. පී. ගාමිණී වික්‍රමසිංහ යන අයගේ ඉඩම අසලින්
- අවසානය - ශ්‍රීමති තිලකරත්න යන අයගේ ඉඩම අසලින්

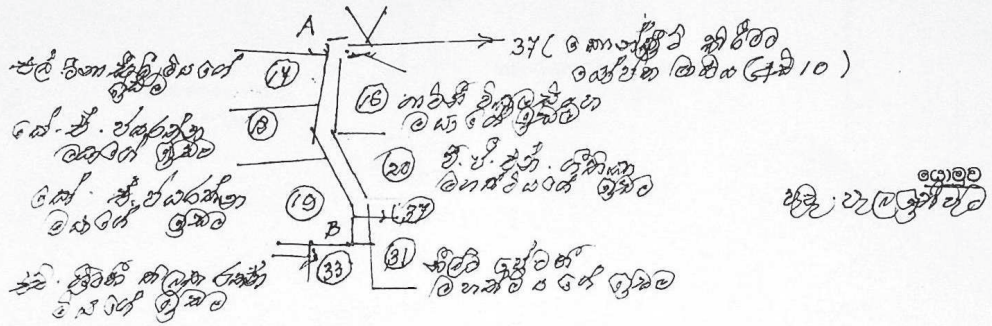
එච්. පී. ගාමිණී වික්‍රමසිංහ යන අයගේ ඉඩම අසලින් ආරම්භව වම් පසින් එච්. පී. ගාමිණී වික්‍රමසිංහ යන අයට අයත් දෙහිවත්තේ වලව්වත්තේ ඉඩම පී. එන්. පී. ගීතිකා යන අයට අයත් දෙහිවත්තේ වලව්වත්තේ ඉඩම එන්. නිලම් ප්‍රේමවතී යන අයට අයත් දෙහිවත්තේ වලව්වත්තේ ඉඩම යන ඉඩම්වලින් මායිම් වන්නා වූ ද

දකුණු පසින් එල්. ටීනාසිලි සහ කේ. වන්දනිලක යන අයට අයත් දෙහිවත්තේ වලව්වත්තේ ඉඩම, කේ. ඒ. ජයරත්න යන අයට අයත් දෙහිවත්තේ වලව්වත්තේ ඉඩම, එච්. ශ්‍රීමති තිලකරත්න යන අයට අයත් දෙහිවත්තේ වලව්වත්තේ ඉඩම, යන ඉඩම්වලින් මායිම් වන්නාවූ ද ගොඩගන්දෙණිය දෙහිවත්ත මාර්ගය

**ඩී. රත්නායක (F.S.I)**

පිඹුරු අංකය : 7891

බලයලත් මිනිත්දෝරු හා උසාවි කොමසාරිස්  
කැගල්ල  
දුර අංකය 035-2265421



ප්‍රමාණය 1 : 1000

සාකච්ඡාවලදී පළාත  
කරුණාලීය දිස්ත්‍රික්කය

සාකච්ඡාවකදී කෝරළයේ මුද්දිගුණියා පත්තුවේ  
ලාභියාගේ ප්‍රවේශය ගම පිහිටි ප්‍රදේශයේ පිහිටි ප්‍රදේශයක පෙන්වන

පිඹුරු අංක 2450 හි 16, 17, 18, 19

සහ 20 ක්වත් සහ කුඩා ප්‍රදේශයක්  
සහ 21 හි 10 ක් ප්‍රදේශයක් සහ  
22 ක් ප්‍රදේශයක් පිහිටි ප්‍රදේශයක

- මායිම් :-
- දකුණට :-
- නැගෙනහිරට :- මහලා ප්‍රදේශයේ 08 දි;
- දකුණට :-
- බටහිරට :-

කැබලි අංකය	අ. රු. ප.	පෙන්වෙයාර්	විස්තාරය
(17)	0-2-04.5	0-0-113.5	A - B විස්තාරය 38.0 වළලු විස්තාරය 03
එකතුව	0-0-04.5		

ඩී. රත්නායක  
බලයලත් මිනිත්දෝරු හා  
උසාවි කොමසාරිස්  
වි. ශ්‍රී ලංකා - පිඹුරු කොටස.

මෙහි ලද දිනය : 2019-12-08 ප්‍රමාණය : මුද්දිගුණියා පත්තුවේ ප්‍රදේශයේ.

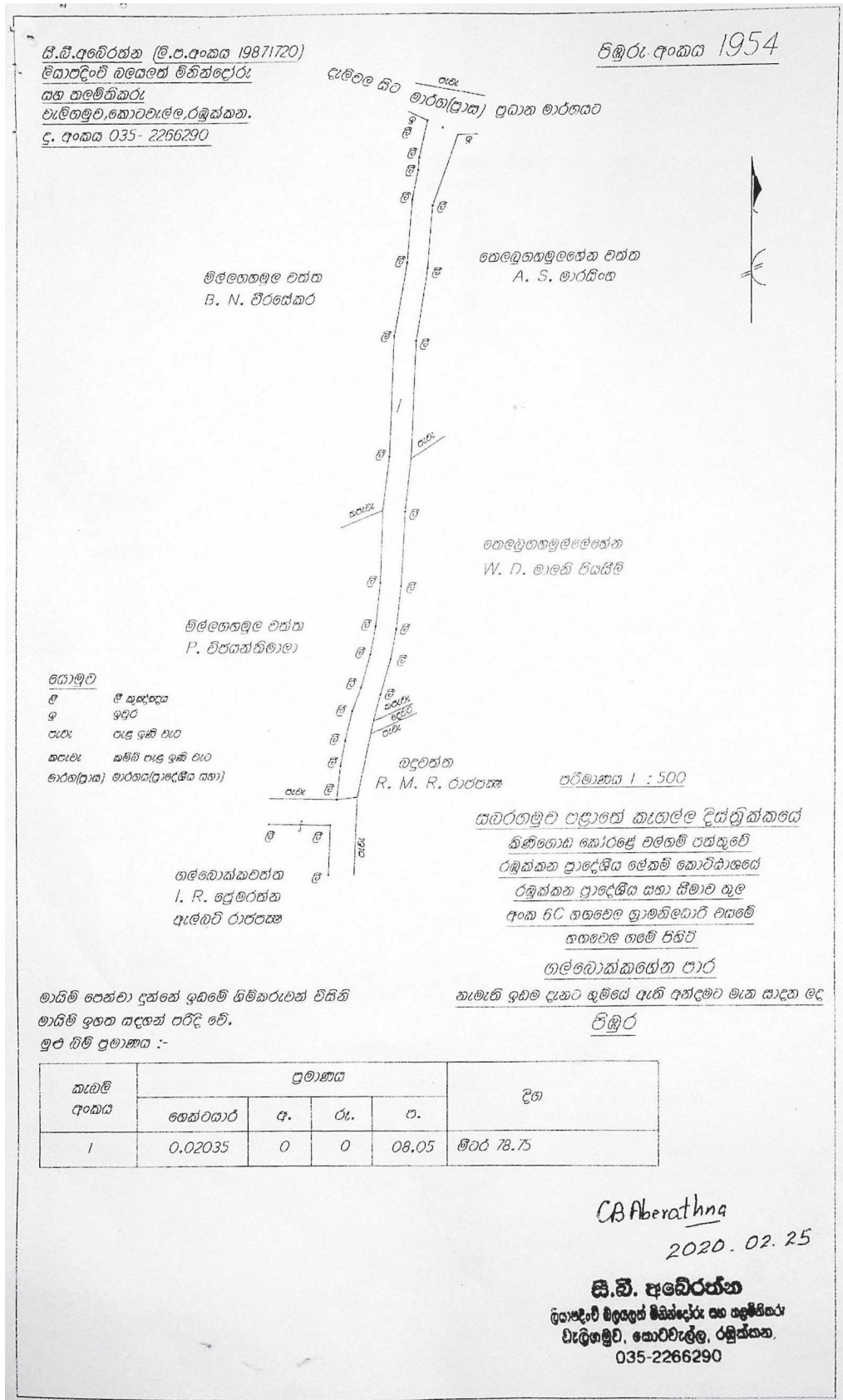
ඩී. රත්නායක  
බලයලත් මිනිත්දෝරු

මාර්ග විස්තරය

දිග	පළල
මීටර් 79	මීටර් 3
මාර්ගයේ නම	- ගල්බොක්ක සිට ඇල්හේන දක්වා මාර්ගය
වසම	- හඟවෙල
ආරම්භය	- හඟවෙල දැලිවල මාර්ගය
අවසානය	- අයි. ආර්. ප්‍රේමරත්න සහ ඇල්බට් රාජපක්ෂ යන අයගේ ඉඩම් අසලින්

හඟවෙල දැලිවල මාර්ගයේ බී. එන්. සී. වීරසේකර යන අයගේ ඉඩම අසලින් ආරම්භව වම්පසින් ඒ. එස්. මාරසිංහ යන අයට අයත් තෙලබුගහමුලහේනවත්ත, ඩබ්. ඩී. මාලනී පියසීලි යන අයට අයත් තෙලබුගහමුලහේන, ආර්. එම්. ආර්. රාජපක්ෂ යන අයට අයත් බදුවත්ත යන ඉඩම්වලින් මායිම්වන්නා වූ ද,

දකුණු පසින් බී. එන්. සී. වීරසේකර යන අයට අයත් මිල්ලගහමුලවත්ත, පී. විජයන්ති මාලා යන අයට අයත් මිල්ලගහමුලවත්ත, අයි. ආර්. ප්‍රේමරත්න සහ ඇල්බට් රාජපක්ෂ යන අයට අයත් ගල්බොක්කවත්ත යන ඉඩම්වලින් මායිම්වන්නා වූ ද ගල්බොක්ක සිට ඇල්හේන දක්වා මාර්ගය.



රඹුක්කන ප්‍රාදේශීය සභාව

1987 අංක 15 දරන ප්‍රාදේශීය සභා පනතේ 24 වැනි වගන්තිය

1987 අංක 15 දරන ප්‍රාදේශීය සභා පනතේ 24 වගන්තිය ප්‍රකාර කැගල්ල දිස්ත්‍රික්කයේ රඹුක්කන ප්‍රාදේශීය සභාව විසින් 2021.01.26 වැනි දින පවත්වන ලද මහ සභා රැස්වීමේ දී සභා සම්මත කරන ලද යෝජනාව අනුව රඹුක්කන ප්‍රාදේශීය සභා බල ප්‍රදේශය තුළ පිහිටි පහත සඳහන් මංඛාවන් අදාළ ඉඩම් හිමියන් විසින් සභාව වෙත දෙන ලද ලිඛිත කැමැත්ත අනුව එකිනෙක ඉදිරියේ ඇති දිග පළල අනුව සභාව සතු වන බව මෙයින් ප්‍රසිද්ධියට පත් කරනු ලැබේ.

ප්‍රදේශවාසී ජනතාව මෙම පාරවල් පළල් කිරීමට විරුද්ධ වන්නේ නම් කිනම් කරුණක් නිසාද යන්න සඳහන් කල ලියවිල්ලක් පිටපත් දෙකකින් යුක්තව මෙම දැන්වීම ගැසට් පත්‍රයේ පළවන දින සිට දින 30ක් ඇතුළත මා වෙත එවීමට බලය තිබෙන බවත්, එකී කාලය තුළ යම් විරෝධතාවයක් ඉදිරිපත් නොවුනහොත් ඉන්පසු එම පාරවල් ප්‍රාදේශීය සභාව සතු දේපළක් හැටියට සලකා එකිනෙක ඉදිරියේ ඇති දිග පළල අනුව පාලනය කරනු ලබන බවටත් ප්‍රසිද්ධියට පත් කරනු ලැබේ.

ඊ. එම්. ඒ. එන්. බී. හඳගම,  
සභාපති,  
රඹුක්කන ප්‍රාදේශීය සභාව.

2021 ජූලි මස 05 වැනි දින,  
රඹුක්කන ප්‍රාදේශීය සභා කාර්යාලයේ දී ය.

මාර්ග විස්තරය

දිග පළල  
මීටර් 62 මීටර් 3

- මාර්ගයේ නම - එගොඩවත්ත සිට දෙනියවත්ත දක්වා මාර්ගය
- වසම - පින්තවල
- ආරම්භය - එගොඩවත්ත අයි. රේඛ්‍යා මල්කාන්ති යන අයගේ ඉඩම අසලින්
- අවසානය - එගොඩවත්ත සුජාතා පොඩි මැණිකේ යන අයගේ ඉඩම අසලින්

එගොඩවත්ත අයි. රේඛ්‍යා මල්කාන්ති යන අයගේ ඉඩම අසලින් ආරම්භව වම්පසින් පී. එම්. දීපංගනී පතිරාජ යන අයට අයත් එගොඩවත්ත, එස්. ළහිරු මධුශාන්ත, එස්. නිසංසලා මධුභාෂිණි, කේ. ටී. සුමනාවතී යන අයවරුන්ට අයත් එගොඩවත්ත යන ඉඩම් වලින් මායිම් වන්නා වූ ද,

දකුණු පසින් අයි. රේඛ්‍යා මල්කාන්ති යන අයට අයත් එගොඩවත්ත, ආර්. පී. සුජාතා පොඩි මැණිකේ යන අයට අයත් එගොඩවත්ත යන ඉඩම්වලින් මායිම් වන්නා වූ එගොඩවත්ත සිට දෙනියවත්ත දක්වා මාර්ගය



**S.R.P.L.Senanayaka, CSSI.**

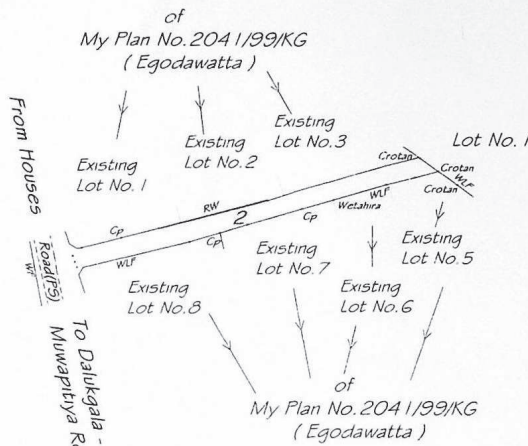
JP(Whole Island)  
Registered Licensed Surveyor & Leveller,  
Court Commissioner & Valuar,  
No. 16/1, Regentwatta  
Rambukkana,

077-9449477  
035-2265154

Registration No. 19860352,

**Plan No :- 10112**

True Extract of Lot No.2



**REFERENCE**

- WLF :- Wire & Live Fence
- WF :- Wire Fence
- Road (PS) :- Road(Pradeshya Sabha)
- RW :- Retaining Wall
- Cp :- Cement post

Scale 1 : 1000

**PLAN**

Of two allotments of land called

"BULUGAHAMULA KOTUWA alias BULUGAHAMULA WATTA" (Lot No.1 of Plan No.4413 by Mr.D.Rathnayaka Licensed Surveyor

&

"EGODAWATTA" (Lot No.4 of My Plan No.204/1/99/KG)

Situated in the village of Pinnawala - Pinnawala Wasama No. 10 Grama Niladhari Division

Rambukkana Pradeshiya Sabha Limits - Rambukkana Divisional Secretaries,

Medde Mediliya Pattu - Kinigoda Korale

**KEGALLE DISTRICT**  
**SABARAGAMUWA PROVINCE**

Surveyed according to the existing boundaries.

Bounded as follows.

Containing in extent.

Lot No.	Extent.				Remarks.
	A.	R.	P.	Hectares.	
2	0	0	07.50	0.0190	Existing Lot No.4 of Plan No.204/1/99/KG (3m Access road)

Lot No.	Boundaries			
	North.	East.	South.	West.
2	Existing Lot No's 1, 2 & 3 of My Plan No.204/1/99/KG (Egodawatta)	Lot No. 1 in this plan	Existing Lot No's 5, 6, 7, 8 of My Plan No.204/1/99/KG (Egodawatta)	Pradeshya sabha road

Surveyed on :- 2019 - 11 - 22,

True Extract of Lot No.2

Sgd/ S.R.P.L.Senanayaka  
Registered Licensed Surveyor  
2019-11-22.

S.R.P.L.Senanayaka  
Registered Licensed Surveyor  
2019-11-22.

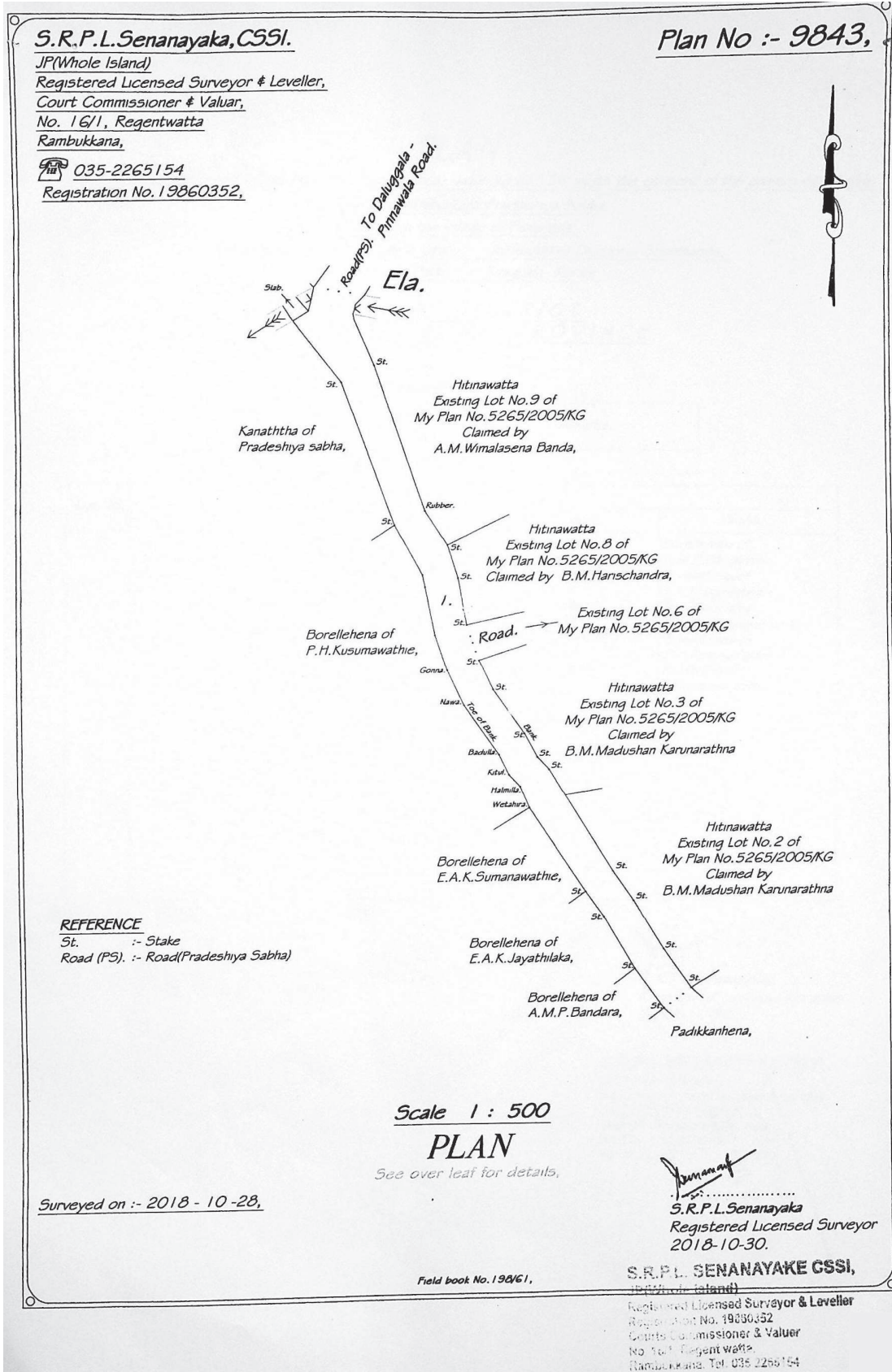
මාර්ග විස්තරය

දිග	පළල
මීටර් 290	මීටර් 3.6

- මාර්ගයේ නම - බොරැල්ලේහේන මාවත
- වසම - පින්නවල
- ආරම්භය - දළුගල පින්නවල මාර්ගයේ කනත්ත අසලින්
- අවසානය - ඒ. එම්. පී. බණ්ඩාර මහතාගේ ඉඩම අසලින්

දළුගල පින්නවල මාර්ගයේ කනත්ත අසලින් ආරම්භව වම්පසින් ඒ. එම්. විමලසේන බංඩා යන අයට අයත් හිටිනාවත්ත, බී. එම්. එන්. හරිස්වන්ද්‍ර යන අයට අයත් බොරැල්ලේහේන, බී. එම්. මධුෂාන් කරුණාරත්න යන අයට අයත් හිටිනාවත්ත යන ඉඩම්වලින් මායිම් වන්නා වූ ද,

දකුණු පසින් ප්‍රාදේශීය සභාවට අයත් සුසාන භූමි ඉඩම, පී. එච්. කුසුමාවතී යන අයට අයත් බොරැල්ලේහේන, ඊ. ඒ. කේ. සුමනාවතී යන අයට අයත් බොරැල්ලේහේන, ඊ. ඒ. කේ. ජයතිලක යන අයට අයත් බොරැල්ලේහේන, ඒ. එම්. පී. බණ්ඩාර යන අයට අයත් බොරැල්ලේහේන යන ඉඩම්වලින් මායිම් වන්නා වූ ද, බොරැල්ලේහේන මාර්ගය



## PLAN

Showing the existing road ( Kanaththa Para lhala Kotasa) widened to 12ft width the consent of the owners either side

to be vested to Rambukkana Pradeshiya Sabha,

Situated in the village of Pinnawala,

Rambukkana Pradeshiya Sabha Limits - Rambukkana Divisional Secretaries,

Medde Medliya Pattu - Kniqoda Korale

### KEGALLE DISTRICT SABARAGAMUWA PROVINCE

Bounded as follows,

Containing in extent.

Lot No.	Extent.				Remarks.
	A.	R.	P.	Hectares.	
1.	0.	0.	12.80	0.0323	

Lot No.	Boundaries			
	North.	East.	South.	West.
1.	Ela, Pradeshiya sabha road & Hitinawatta Existing Lot No.9 of My Plan No. 5265/2005/KG Claimed by A.M.Wimalasena Banda & Hitinawatta Existing Lot No.8 of My Plan No. 5265/2005/KG Claimed by B.M.Hanschandra.	Hitinawatta Existing Lot No.9 of My Plan No. 5265/2005/KG Claimed by A.M.Wimalasena Banda & Hitinawatta Existing Lot No.8 of My Plan No. 5265/2005/KG Claimed by B.M.Hanschandra & Hitinawatta Existing Lot No.6 of My Plan No. 5265/2005/KG (Road) & Hitinawatta Existing Lot No.3 of My Plan No. 5265/2005/KG Claimed by B.M.Madushan Karunaratna & Hitinawatta Existing Lot No.2 of My Plan No. 5265/2005/KG Claimed by B.M.Madushan Karunaratna	Padikkan hena & Borellehena of A.M.P.Bandara & Borellehena of E.A.K.Jayathilaka & Borellehena of E.A.K.Sumanawathie & Borellehena of P.H.Kusumawathie,	Borellehena of A.M.P.Bandara & Borellehena of E.A.K.Jayathilaka & Borellehena of E.A.K.Sumanawathie & Borellehena of P.H.Kusumawathie & Kanaththa of Pradeshiya sabha,

Surveyed on :- 2018 - 10 - 28,



S.R.P.L.Senanayake  
Registered Licensed Surveyor  
2018-10-30.

**S.R.P.L. SENANAYAKE CSSI,**  
JP(Whole Island)  
Registered Licensed Surveyor & Leveller  
Registration No. 19860352  
Courts Commissioner & Valuer  
No. 161, Elephant walk,  
Rambukkana. Tel: 011 1256164

**රඹුක්කන ප්‍රාදේශීය සභාව**

1987 අංක 15 දරන ප්‍රාදේශීය සභා පනතේ 24 වන වගන්තිය

1987 අංක 15 දරන ප්‍රාදේශීය සභා පනතේ 24 වගන්තිය ප්‍රකාර කැගල්ල දිස්ත්‍රික්කයේ රඹුක්කන ප්‍රාදේශීය සභාව විසින් 2021.03.09 වැනි දින පවත්වන ලද මහ සභා රැස්වීමේ දී සභා සම්මත කරන ලද යෝජනාව අනුව රඹුක්කන ප්‍රාදේශීය සභා බල ප්‍රදේශය තුළ පිහිටි පහත සඳහන් මංමාවත් අදාළ ඉඩම් හිමියන් විසින් සභාව වෙත දෙන ලද ලිඛිත කැමැත්ත අනුව එකිනෙක ඉදිරියේ ඇති දිග පළල අනුව සභාව සතු වන බව මෙයින් ප්‍රසිද්ධියට පත් කරනු ලැබේ.

ප්‍රදේශවාසී ජනතාව මෙම පාරවල් පළල් කිරීමට විරුද්ධ වන්නේ නම් කිනම් කරුණක් නිසාද යන්න සඳහන් කළ ලියවිල්ලක් පිටපත් දෙකකින් යුක්තව මෙම දැන්වීම ගැසට් පත්‍රයේ පළවන දින සිට දින 30ක් ඇතුළත මා වෙත එවීමට බලය තිබෙන බවත්, එකී කාලය තුළ යම් විරෝධතාවයක් ඉදිරිපත් නොවුනහොත් ඉන්පසු එම පාරවල් ප්‍රාදේශීය සභාව සතු දේපළක් හැටියට සලකා එකිනෙක ඉදිරියේ ඇති දිග පළල අනුව පාලනය කරනු ලබන බවටත් ප්‍රසිද්ධියට පත් කරනු ලැබේ.

ඊ. එම්. ඒ. එන්. බී. හඳගම,  
සභාපති,  
රඹුක්කන ප්‍රාදේශීය සභාව.

2021 ජූලි මස 05 වැනි දින,  
රඹුක්කන ප්‍රාදේශීය සභා කාර්යාලයේ දී ය.

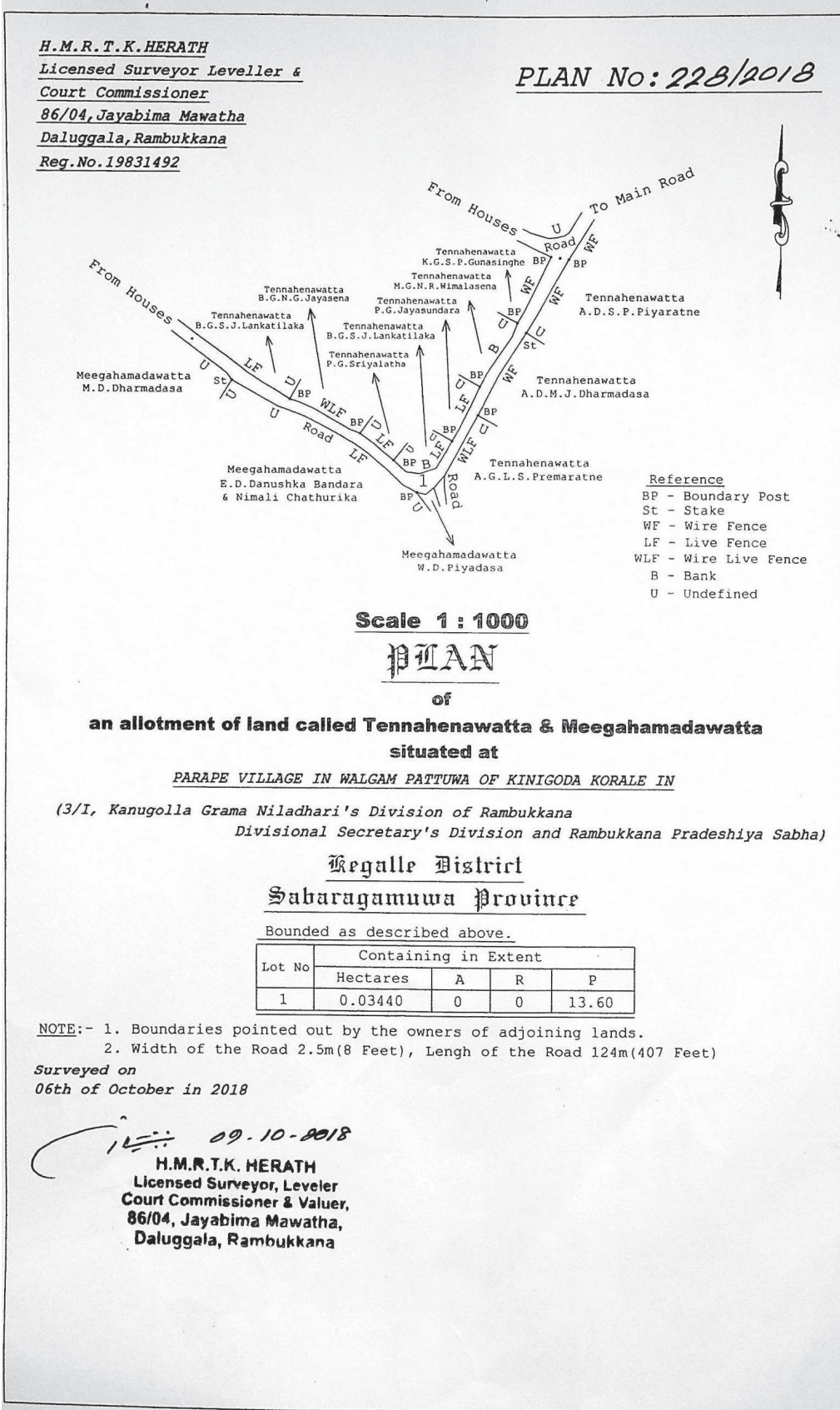
**මාර්ග විස්තරය**

දිග	පළල
මීටර් 125	මීටර් 2.5

- |            |   |  |
|------------|---|--|
| මාර්ගයේ නම | - | තැන්නේනවත්ත හරහා මීගහමඩ බොරැල්ල මාර්ගය |
| වසම        | - | කණුගොල්ල                               |
| ආරම්භය     | - | තැන්නේනවත්ත මාර්ගය                     |
| අවසානය     | - | මීගහමඩවත්ත                             |

තැන්නේනවත්ත මාර්ගයේ ඒ. ඩී. සමන්තා පුෂ්පකුමාරි පියරත්න යන අයගේ ඉඩම අසලින් ආරම්භව වම්පසින් ඒ. ඩී. සමන්තා පුෂ්පකුමාරි පියරත්න යන අයට අයත් තැන්නේනවත්ත, අයි. ඩී. එම්. ජයන්ති ධර්මදාස යන අයට අයත් තැන්නේනවත්ත, ඒ. පී. ලාලනී සුජාතා ප්‍රේමරත්න යන අයට අයත් තැන්නේනවත්ත, ඩබ්. ඩී. පියදාස යන අයට අයත් මීගහමඩවත්ත, ඊ. ඩී. ධනුෂ්ක බංඩාර එදිරිසිංහ සහ ඊ. ඩී. නිමාලි චතුරිකා එදිරිසිංහ යන අයට අයත් මීගහමඩවත්ත, එම්. ඩී. ධර්මදාස යන අයට අයත් මීගහමඩවත්ත යන ඉඩම්වලින් මායිම්වන්නා වූ ද,

දකුණු පසින් කේ. ජී. සුරංජන ප්‍රේමකුමාර ගුණසිංහ යන අයට අයත් තැන්නේනවත්ත, එම්. ජී. නිලංක රංජිත් විමලසේන යන අයට අයත් තැන්නේනවත්ත, පී. ජී. ජයසුන්දර යන අයට අයත් තැන්නේනවත්ත, බී. ජී. එස්. ජේ. ලංකාතිලක යන අයට අයත් තැන්නේනවත්ත, පී. ජී. ශ්‍රියාලතා යන අයට අයත් තැන්නේනවත්ත, බී. ජී. නිලංක ගාමිණී ජයසේන යන අයට අයත් තැන්නේනවත්ත, බී. ජී. සරත් ජයලාල් ලංකාතිලක යන අයට අයත් තැන්නේනවත්ත යන ඉඩම්වලින් මායිම්වන්නා වූ තැන්නේනවත්ත හරහා මීගහමඩ බොරැල්ල මාර්ගය



**මාර්ග විස්තරය**

දිග	පළල
මීටර් 190	මීටර් 2.5

- මාර්ගයේ නම - තැන්නේහේනවත්ත මාර්ගය
- වසම - කණුගොල්ල
- ආරම්භය - මීදෙණියවත්ත හරහා පරපේ මාර්ගය
- අවසානය - තැන්නේහේනවත්ත එස්. ජී. විජේසිරි සහ බෝගහමුල්ලවත්ත ආර්. ජී. යසවති යන අයට අයත් ඉඩම්

මීදෙණියවත්ත හරහා පරපේ මාර්ගයේ ඒ. ඩී. මහානාම සෝමරත්න යන අයගේ ඉඩම අසලින් ආරම්භ වම්පසින් ඒ. ඩී. මහානාම සෝමරත්න යන අයට අයත් තැන්නේවත්ත, ඒ. ඩී. සමන්තා කුමාරී පියරත්න යන අයට අයත් තැන්නේවත්ත, කේ. ජී. සුරංජන ප්‍රේමකුමාර යන අයට අයත් තැන්නේවත්ත, පී. ජී. රූපසිංහ යන අයට අයත් මුරුකගහමුල්ලහෙන ඉඩම නොහොත් තැන්නේහේන ඉඩම, පී. ජී. රංජනී හේමලතා යන අයට අයත් මුරුකගහමුල්ලහෙන නොහොත් තැන්නේහේන, පී. ජී. රූපසිංහ යන අයට අයත් තැන්නේහේනවත්ත, නිමල් සෝමසිරි යන අයට අයත් මුරුකගහමුල්ලහෙන ඉඩම නොහොත් තැන්නේහේන ඉඩම, පී. ජී. ජයසුන්දර යන අයට අයත් තැන්නේහේනවත්ත, එස්. ජී. විජේසිරි යන අයට අයත් තැන්නේහේනවත්ත යන ඉඩම්වලින් මායිම්වන්නා වූ ද,

දකුණු පසින් ජී. ජී. ඇලිස් තෝනා යන අයට අයත් තැන්නේහේන ඉඩම, පී. ජී. ජයවීර, පී. ජී. සීලවතී, පී. ජී. සෝමපාල, පී. ජී. වික්‍රමසිංහ, පී. ජී. කරුණාවතී, පී. ජී. විමලාවතී, යන අයට අයත් තැන්නේහේනවත්ත, පී. ජී. ජයසුන්දර යන අයට අයත් තැන්නේහේනවත්ත, ධනපාල යන අයට අයත් තැන්නේහේනවත්ත, ආර්. ජී. යසවති යන අයට අයත් බෝගහමුල්ලවත්ත යන ඉඩම්වලින් මායිම් වන්නා වූ තැන්නේහේනවත්ත මාර්ගය.





මාර්ග විස්තරය :

දිග	පළල
මීටර් 127	මීටර් 2.4

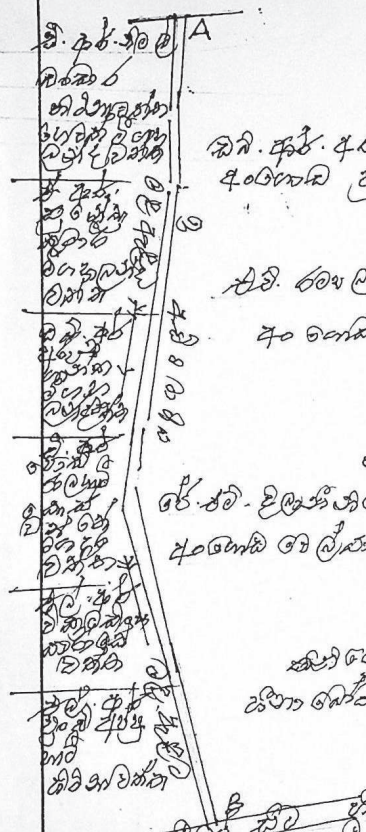
- මාර්ගයේ නම - හිනාබෝව බුදු මැදුර අසල සිට ඉහළ වෙල දක්වා මාර්ගය
- වසම - හිනාබෝව
- ආරම්භය - හිනාබෝව ගමමැද මාර්ගය
- අවසානය - ඩී. ආර්. නිමල් බංඩාර යන අයගේ ඉඩම අසලින්

හිනාබෝව ගමමැද මාර්ගයේ එල්. ආර්. පුංචි අප්පුහාමි යන අයගේ ඉඩම අසලින් ආරම්භව වම්පසින් ඒ. ආර්. පුංචි අප්පුහාමි යන අයට අයත් හිටිනාවත්ත, එල්. ආර්. වික්‍රමසිංහ යන අයට අයත් කරැකේවත්ත, ඩී. ආර්. පොඩි රාලහාමි යන අයට අයත් ගෙදරවත්ත, ඩබ්. ආර්. අරුණ ශාන්ත යන අයට අයත් මිගහලන්දවත්ත, ඒ. ආර්. සුනේත්‍රා කුමාරි යන අයට අයත් මිගහලන්දවත්ත, ඩී. ආර්. නිමල් බංඩාර දිසානායක යන අයට අයත් හිටිනාවත්ත නෙවන් මිගහවත්ත යන ඉඩම්වලින් මායිම් වන්නා වූ ද;

දකුණු පසින් ජේ. එම්. දිලානි නිරෝෂනි කුමාරි ජයසුන්දර යන අයට අයත් අංගොඩවෙල ඉඩම, එම්. රමාලතා පුෂ්පකුමාරි යන අයට අයත් අංගොඩ වෙල්යාය, ඩබ්. ආර්. අරුණ ශාන්ත යන අයට අයත් අංගොඩ කුඹුර යන ඉඩම්වලින් මායිම් වන්නා වූ ද හිනාබෝව බුදු මැදුර අසල සිට ඉහළ වෙල දක්වා මාර්ගය.

**ඩී. රත්නායක (F. S. I)**  
 බලපලන් මිනිස්දෝර හා උකව් කොමසාරිස් කැමරල්ල.  
 දුර අංකය 035-2265421

**පිඬුර අංකය : 7896**



**කේ. එම්. ජයරත්න ආරච්චි**  
 අංකය 1:1000  
 පරිමාණය 1:1000

බලපලන් මිනිස්දෝර හා උකව් කොමසාරිස් කැමරල්ල  
 අංකය 035-2265421

විස්තාරය : 0.0303  
 වර්ගය : වාණිජ පාරිභෝගික බිම

ප්‍රධාන නිලධාරී : ආරච්චි ආයතන ආයතන වාර්දය  
 ආයතන නිලධාරී : ආරච්චි ආයතන ආයතන වාර්දය

කැමරල්ල අංකය : 0-0-12-0  
 වර්ගය : වාණිජ පාරිභෝගික බිම

කැමරල්ල අංකය	අ. ර. ස.	කෙට්ටුපට්ටු	විස්තාරය
1-12-0303	0-0-12-0	0.0303	වාණිජ පාරිභෝගික බිම

**ඩී. රත්නායක**  
 බලපලන් මිනිස්දෝර හා උකව් කොමසාරිස් කැමරල්ල.  
 දුර අංකය 035-2265421

වර්ගය : වාණිජ පාරිභෝගික බිම

මෙහි ලේ දිනය : 2019-12-24 ප්‍රමාණය : වර්ගය : වාණිජ පාරිභෝගික බිම

**රඹුක්කන ප්‍රාදේශීය සභාව**

1987 අංක 15 දරන ප්‍රාදේශීය සභා පනතේ 24 වැනි වගන්තිය

1987 අංක 15 දරන ප්‍රාදේශීය සභා පනතේ 24 වගන්තිය ප්‍රකාර කැගල්ල දිස්ත්‍රික්කයේ රඹුක්කන ප්‍රාදේශීය සභාව විසින් 2021.04.06 දින පවත්වන ලද මහ සභා රැස්වීමේ දී සභා සම්මත කරන ලද යෝජනාව අනුව රඹුක්කන ප්‍රාදේශීය සභා බල ප්‍රදේශය තුළ පිහිටි පහත සඳහන් මංමාවත් අදාළ ඉඩම් හිමියන් විසින් සභාව වෙත දෙන ලද ලිඛිත කැමැත්ත අනුව එකිනෙක ඉදිරියේ ඇති දිග පළල අනුව සභාව සතුවන බව මෙයින් ප්‍රසිද්ධියට පත් කරනු ලැබේ.

ප්‍රදේශවාසී ජනතාව මෙම පාරවල් පළල් කිරීමට විරුද්ධ වන්නේ නම් කිනම් කරුණක් නිසා ද යන්න සඳහන් කල ලියවිල්ලක් පිටපත් දෙකකින් යුක්තව මෙම දැන්වීම ගැසට් පත්‍රයේ පළවන දින සිට දින 30ක් ඇතුළත මා වෙත එවීමට බලය තිබෙන බවත්, එකී කාලය තුළ යම් විරෝධතාවයක් ඉදිරිපත් නොවුනහොත් ඉන්පසු එම පාරවල් ප්‍රාදේශීය සභාව සතු දේපලක් හැටියට සලකා එකිනෙක ඉදිරියේ ඇති දිග පළල අනුව පාලනය කරනු ලබන බවටත් ප්‍රසිද්ධියට පත් කරනු ලැබේ.

ඊ. එම්. ඒ. එන්. බී. හදගම,  
සභාපති,  
රඹුක්කන ප්‍රාදේශීය සභාව.

2021 ජූලි මස 05 වැනි දින,  
රඹුක්කන ප්‍රාදේශීය සභා කාර්යාලයේ දී ය.

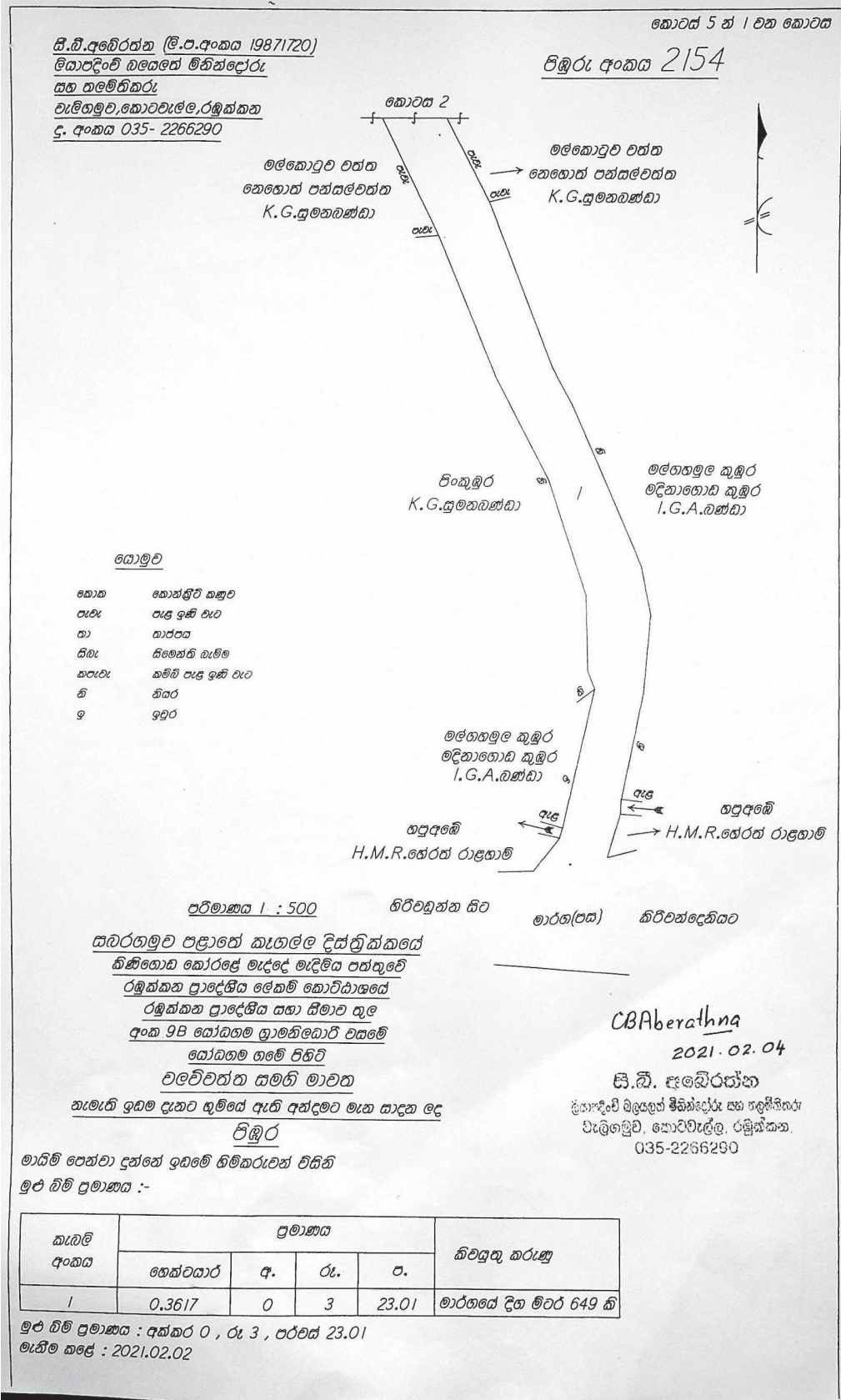
**මාර්ග විස්තරය:**

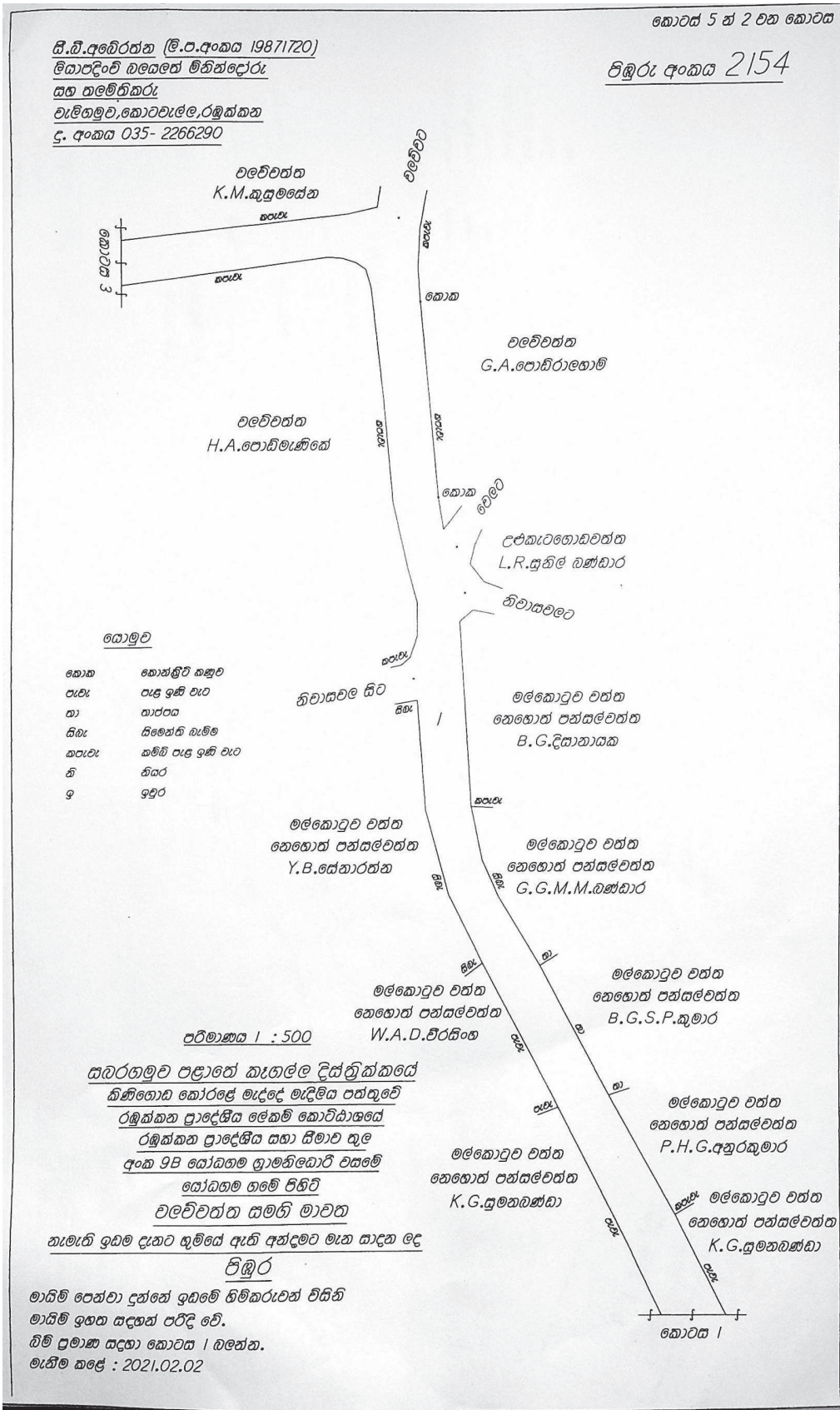
දිග	පළල
0	5.7m
20.85m	6.9m
58.00m	5.0m
106.30m	5.0m
283.15m	5.8m
38.00m	6.0m
94.60m	3.2m
22.00m	2.8m

- මාර්ගයේ නම - වලව්වත්ත පාර හෙවත් වලව්වත්ත සමඟි මාවත
- වසම - යෝධගම
- ආරම්භය - කොටගම හිරිවඩුන්න මාර්ගයේ එච්. එම්. ආර්. හේරත් රාලහාමි යන අයගේ ඉඩම අසලින්
- අවසානය - ඩී. පී. අබේවික්‍රම යන අයගේ ඉඩම අසලින්

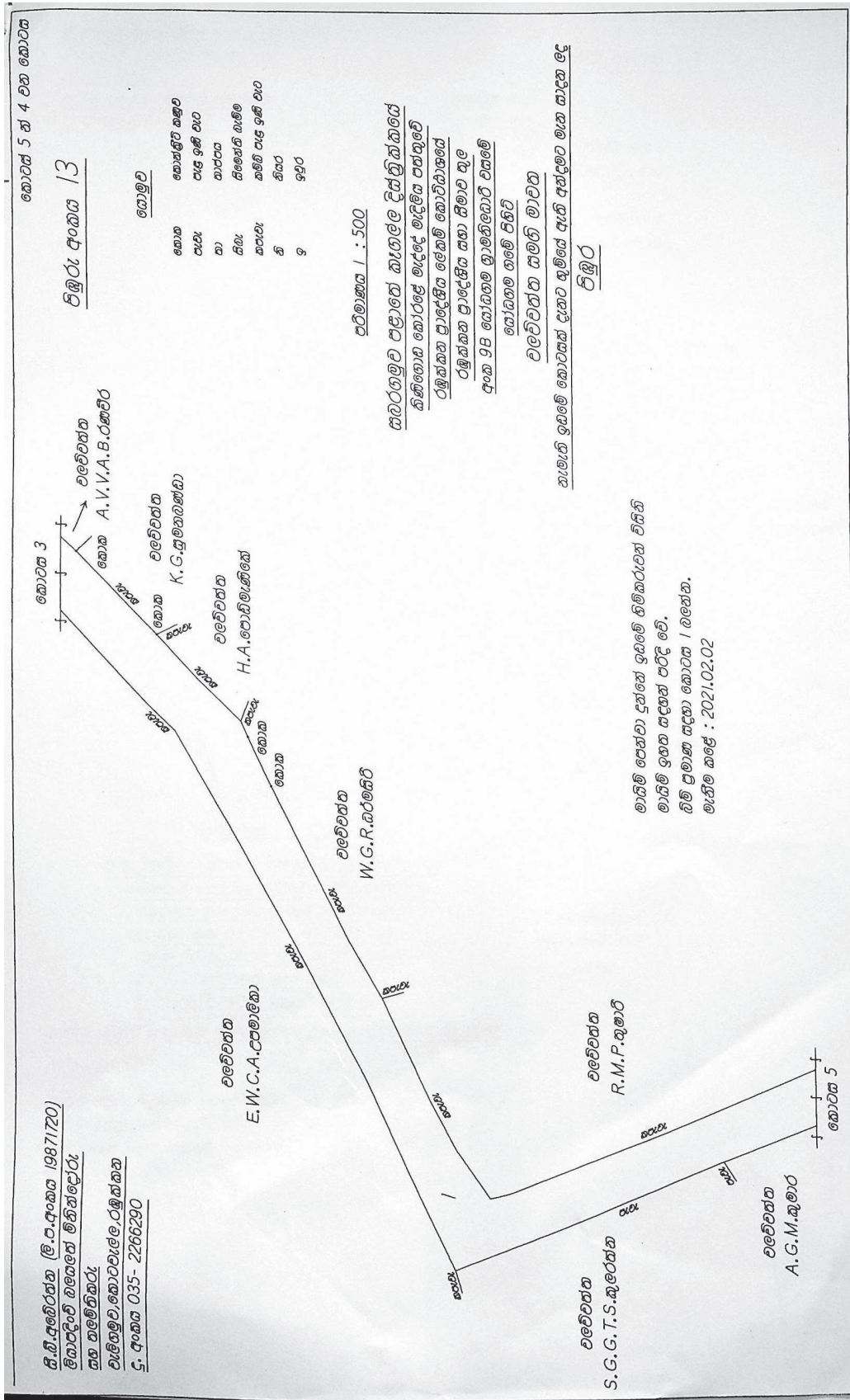
කොටගම හිරිවඩුන්න මාර්ගයේ එච්. එම්. ආර්. හේරත් රාලහාමි යන අයගේ ඉඩම අසලින් ආරම්භව වම්පසින් එච්. එම්. ආර්. හේරත් රාලහාමි යන අයට අයත් හපු අඹේවත්ත, අයි. පී. අසේල බංඩාර යන අයට අයත් මල්ගහමුල දෙනිය, මදිනාගොඩ අටලාහ, කේ. ජී. සුමන බංඩා යන අයට අයත් වලව්වත්ත, මල්කොටුවවත්ත නොහොත් පන්සල්වත්ත, ඩබ්ලිව්. ඒ. දුලිප් විරසිංහ යන අයට අයත් මල්කොටුවවත්ත නොහොත් පන්සල්වත්ත, මල්ගහමුල දෙණිය මල්ගහමුල අටලාහ, වයි. බන්දුල සේනාරත්න යන අයට අයත් මල්කොටුවවත්ත වලව්වත්ත, නොහොත් පන්සල්වත්ත, එච්. ඒ. පොඩ් මැණිකේ යන අයට අයත් වලව්වත්ත, ඒ. ඩී. ඩී. බී. රණවීර යන අයට අයත් වලව්වත්ත, කේ. ජී. සුමන බංඩා යන අයට අයත් වලව්වත්ත, එච්. ඒ. පොඩ් මැණිකේ යන අයට අයත් වලව්වත්ත නැටියපාන කොටුව හේනසාගේවත්ත සහ පලාගල යන ඒකාබද්ධ ඉඩම, ඩබ්ලිව්. ජී. රංජිත් ධර්මසිරි යන අයට අයත් වලව්වත්ත, ආර්.එම්. ප්‍රියංගිකා කුෂාර් විජේනායක යන අයට අයත් වලව්වත්ත, ආර්. එම්. පත්මා කුමාර් යන අයට අයත් අමුකොටුවවත්ත, අයි. රංජිත් විජේරත්න යන අයට අයත් වලව්වත්ත, එච්. පී. අබේරත්න යන අයට අයත් වලව්වත්ත, කේ. ජී. සුමන බංඩා යන අයට අයත් වලව්වත්ත, මල්කොටුවවත්ත නොහොත් පන්සල්වත්ත, එම්. සෝමතිලක යන අයට අයත් වලව්වත්ත, යන ඉඩම්වලින් මායිම්වන්නා වූ ද,

දකුණු පසින් එච්. එම්. ආර්. හේරත් රාළහාමි යන අයට අයත් හපුඅඹේවත්ත, අයි. පී, අසේල බංඩාර යන අයට අයත් මල්ගහමුල දෙණිය, මදිනාගොඩ අටලාහ, කේ. ජී. සුමන බංඩා යන අයට අයත් මල්කොටුවවත්ත නොහොත් පන්සල්වත්ත, පී. එච්. පී. අනුර කුමාර යන අයට අයත් මල්කොටුවවත්ත නොහොත් පන්සල්වත්ත, බී. ජී. සරත් පුෂ්ප කුමාර යන අයට අයත් මල්කොටුවවත්ත නොහොත් පන්සල්වත්ත, ජී. ජී. මාලක මිහිර බංඩාර යන අයට අයත් මල්කොටුවවත්ත නොහොත් පන්සල්වත්ත, මල්ගහමුල දෙණිය නොහොත් මල්ගහමුල අටලාහ, බී. ජී. දිසානායක යන අයට අයත් මල්කොටුවවත්ත නොහොත් පන්සල්වත්ත, එච්. ජී. පොඩිරාලහාමි යන අයට අයත් වලව්වත්ත, කේ. එම්. කුසුමසේන යන අයට අයත් වලව්වත්ත නැටියපාන කොටුව හේනායාගේවත්ත සහ පලාගල යන ඒකාබද්ද ඉඩම, ආර්. පී. එස්. එස්. කුමාර යන අයට අයත් වලව්වත්ත, ඩී. ඩබ්. ආර්. කරුණාරත්න යන අයට අයත් වලව්වත්ත, ඊ. ඩබ්. වරිතා අයන්ති උපමාලිකා යන අයට අයත් කැබලි අංක 01 වලව්වත්ත, එස්. ජී. ජී. තිළිණ සසංක කුලරත්න යන අයට අයත් වලව්වත්ත, ඒ. ජී. කේ.මංජුල කුමාර යන අයට අයත් වලව්වත්ත, එච්. පී. ගාමිණී විජයරත්න යන අයට අයත් වලව්වත්ත, එච්. පී. වසන්තා කුමාරි යන අයට අයත් වලව්වත්ත, කේ. ඩී. විජේරත්න යන අයට අයත් වලව්වත්ත යන ඉඩම්වලින් මායිම් වන්නා වූ ද වලව්වත්ත පාර හෙවත් වලව්වත්ත සමගි මාවත.









ශ්‍රී.ආ.අ.බේරත්න (ලි.ප.අංකය 19871720)  
 ලියාපදිංචි බලකොටුවේ මිනිත්ලේච්ච  
 සහ තමිනිකරු  
 වැවිලිමුළුකොටුවලේ, රඹුක්කන  
 C. අංකය 035- 2266290

පොළොව

කොම	කොමේ වර්ගය
කොම	කොමේ වර්ගය
පැය	පැය
තැන	තැන
කිමි	කිමි
කමිටි	කමිටි
නිකර	නිකර
අග	අග

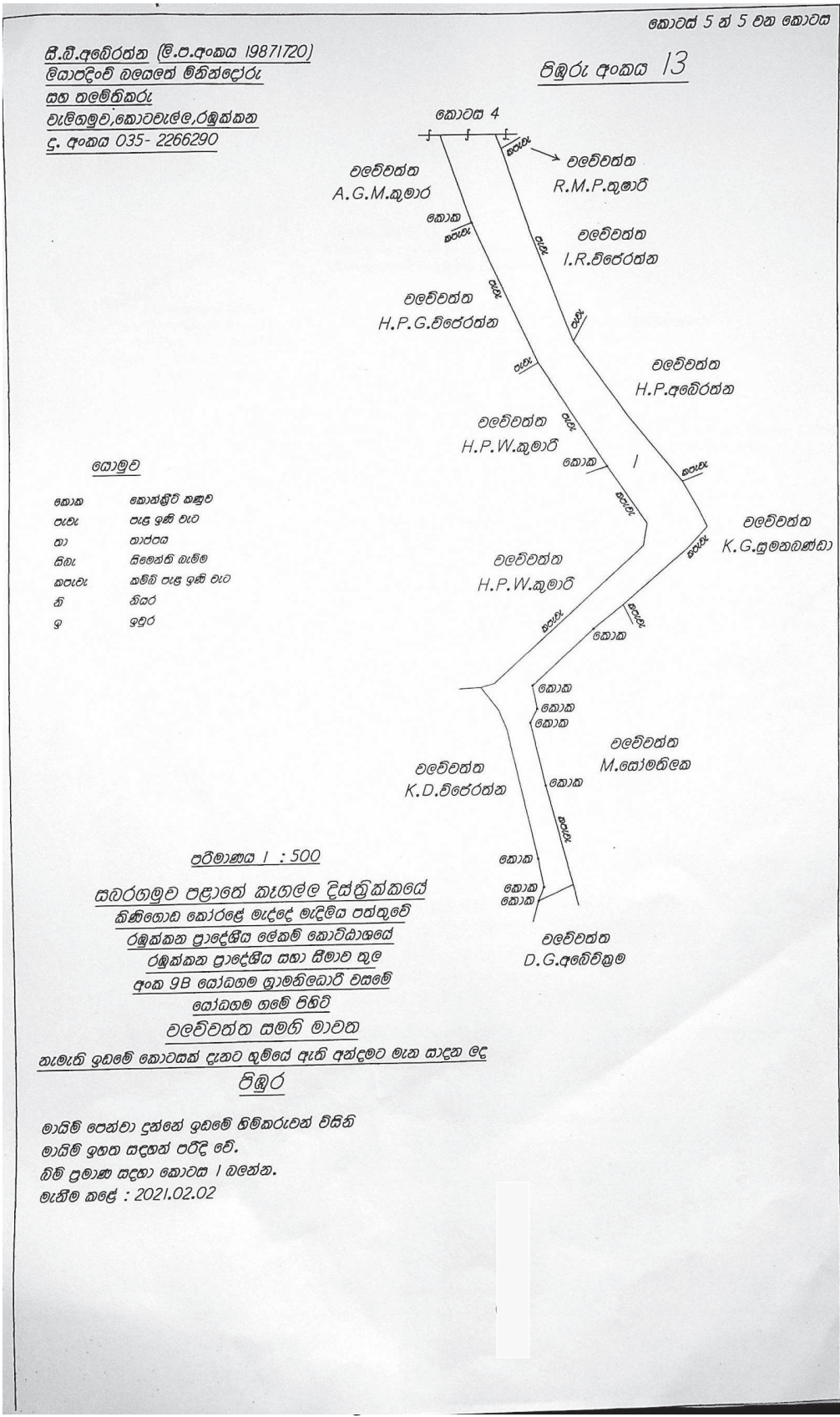
පටිමාණය I : 500

සබරගමුව පළාතේ කැගලේ දිස්ත්‍රික්කයේ  
 කිහිපොළ කොරළේ මැදදේ මැදිමිඳ පත්තුවේ  
 රඹුක්කන ප්‍රාදේශීය සේනාංග කොට්ඨාසයේ  
 රඹුක්කන ප්‍රාදේශීය සභා සීමාව තුළ  
 අංක 98 කොටසේ ආවේණිකව වසමේ

ස්ථානගත කරමින් පිහිටි  
 චලේචන් කොම මාවත  
 නැමැති ඉඩමේ කොටසක් දැනට තුමිසේ ඇති අන්දමට මැන සාදන ලද  
 පිඹුර

මායිම් පෙන්වා දුන්නේ ඉඩමේ හිමිකරුවන් විසින්  
 මායිම් ඉහත සඳහන් පරිදි වේ.  
 හිමි ප්‍රමාණ සඳහා කොටස I බලන්න.  
 මැනීම කළේ : 2021.02.02





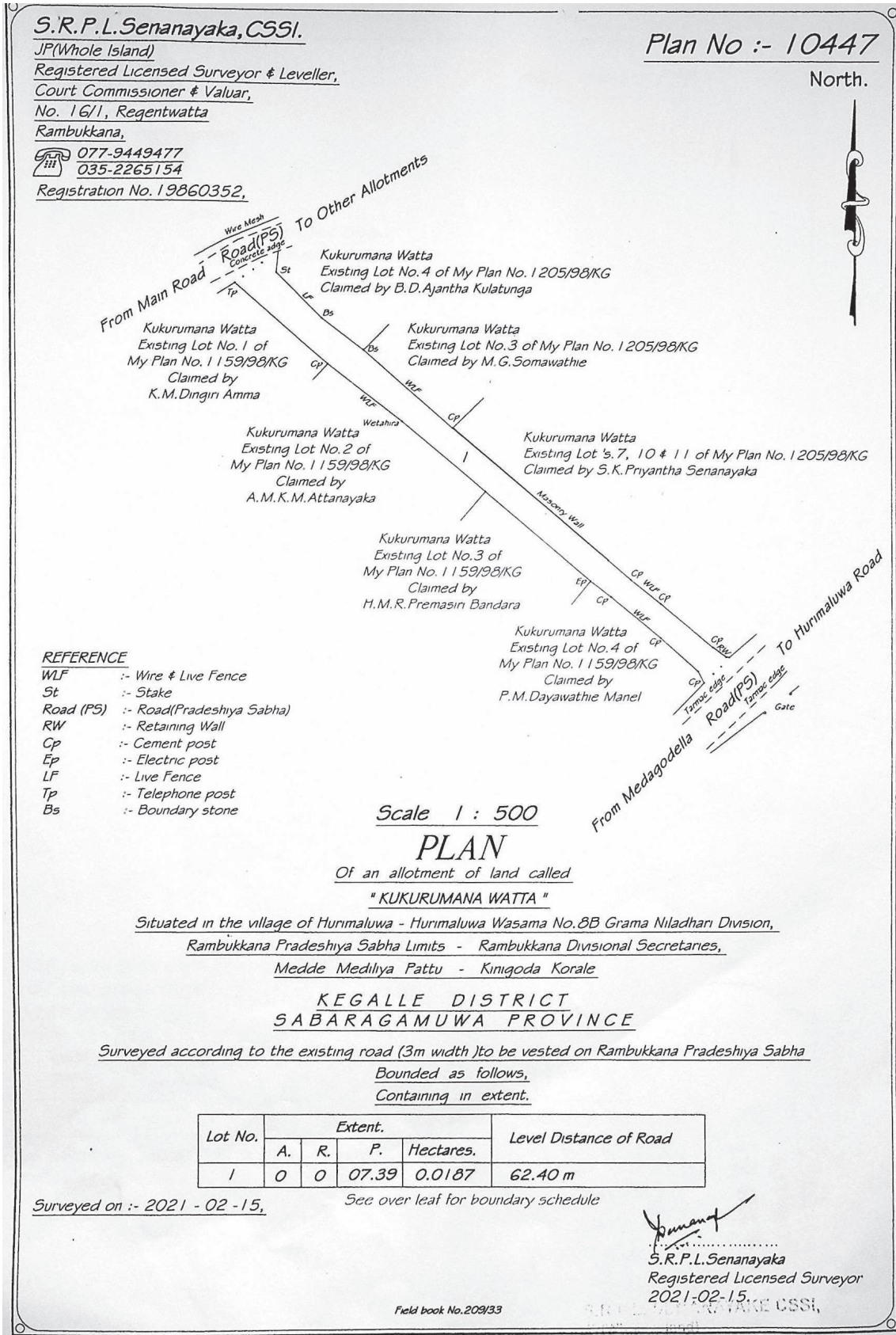
මාර්ග විස්තරය

දිග	පළල
මීටර් 63.40	මීටර් 3

- මාර්ගයේ නම - කුකුරුමහනවත්ත තුන්වන පටුමග මාර්ගය
- වසම - හුරීමළුව
- ආරම්භය - මැදගොඩැල්ල හුරීමළුව මාර්ගය
- අවසානය - කුකුරුමහනවත්ත අතුරු මාර්ගය

මැදගොඩැල්ල හුරීමළුව මාර්ගය අසලින් පී. එම්. දයාවති මානෙල් යන අයට අයත් කුකුරුමහනවත්ත අසලින් ආරම්භව වම් පසින් පී. එම්. දයාවති මානෙල් යන අයට අයත් කුකුරුමහනවත්ත, එච්. එම්. ආර්. ප්‍රේමසිරි බංඩාර යන අයට අයත් කුකුරුමහනවත්ත, ඒ. එම් කේ. එම්. අත්තනායක යන අයට අයත් කුකුරුමහනවත්ත, කේ. එම්. සිංහිරි අම්මා යන අයට අයත් කුකුරුමහනවත්ත, යන ඉඩම්වලින් මායිම් වන්නා වූද

දකුණු පසින් එස්. කේ. ඒ. පී. සේනානායක යන අයට අයත් කුකුරුමහනවත්ත, එම් පී. සෝමාවති යන අයට අයත් කුකුරුමහනවත්ත, බී. ඩී. අජන්තා කුලකුංග යන අයට අයත් කුකුරුමහනවත්ත, යන ඉඩම්වලින් මායිම්වන්නා වූ කුකුරුමහනවත්ත තුන්වන පටුමග මාර්ගය.

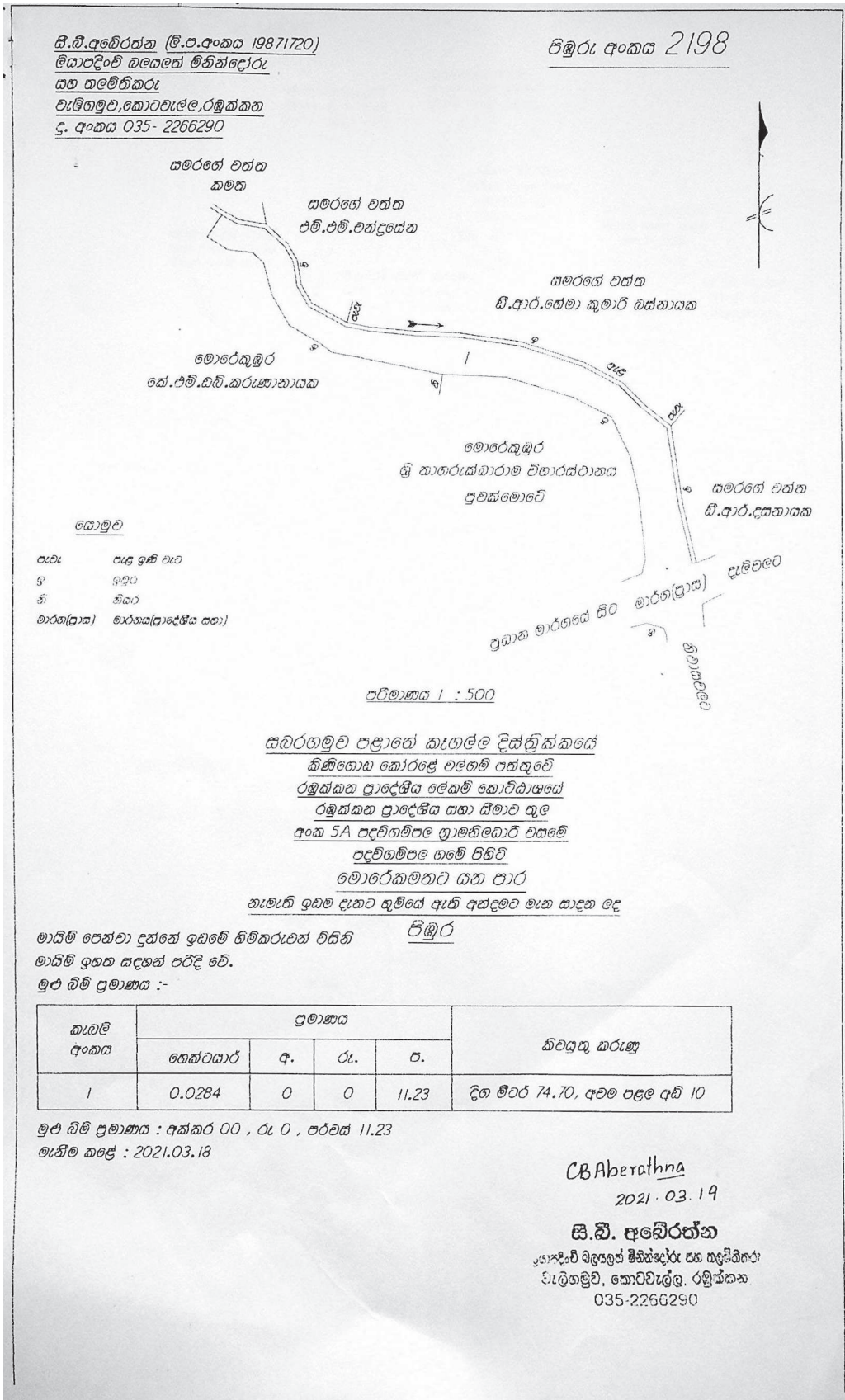


## මාර්ග විස්තරය

දිග	පළල
අඩි 232	අඩි 10
මාර්ගයේ නම	- මොරේ කමතට යන මාර්ගය
වසම	- පදවිගම්පල
ආරම්භය	- යකුල්ල හරහා පදවිගම්පල දැලිවල මාර්ගය
අවසානය	- මොරේ කමත අසලින්

යකුල්ල හරහා පදවිගම්පල දැලිවල මාර්ගයෙන් ආරම්භව වම් පසින් ශ්‍රී නාගරුක්කිරාම විහාරස්ථානයට අයත් මොරේ කුඹුර, පී. කුඹුර, කේ. එම්. ඩබ්. කරුණානායක යන අයට අයත් මොරේ කුඹුර, යන ඉඩම්වලින් මායිම්වන්නා වූ ද,

දකුණු පසින් ඇළ මාර්ගයකින් මායිම්වන්නා වූ ද මොරේ කමතට යන මාර්ගය.



මාර්ග විස්තරය

දිග පළල  
අඩි 930 අඩි 8

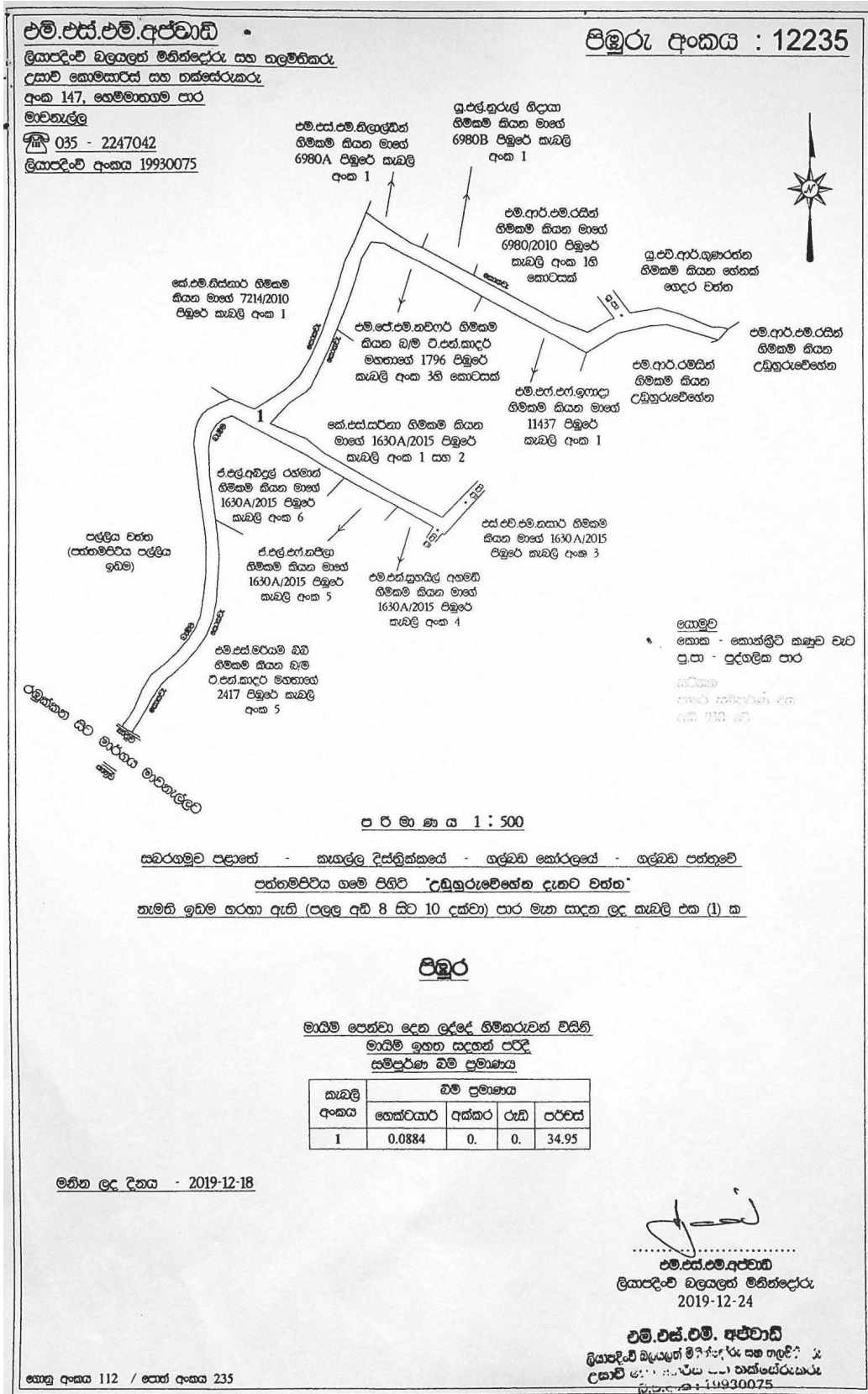
- මාර්ගයේ නම - පල්ලිය අසල පළමු පටුමග
- වසම - යටිවල්දෙණිය
- ආරම්භය - රඹුක්කන මාවතැල්ල මාර්ගයේ පත්තම්පිටිය පල්ලිය අසලින්
- අවසානය - එම්. ආර්. එම්. රසීන් සහ එම්. එන්. සුභසිල් අහමඩ් යන අයගේ ඉඩම් අසලින්

රඹුක්කන මාවතැල්ල මාර්ගයේ පත්තම්පිටිය පල්ලිය අසලින් ආරම්භව වම්පසින් පත්තම්පිටිය පල්ලියට අයත් පල්ලියවත්ත ඉඩම, කේ. එම්. නිෆ්තාර් යන අයට අයත් උඩුහුරුවේහේන, එම්. එස්. එම්. නිලාල්දීන්ට අයත් උඩුහුරුවේහේන දූතට වත්ත, යූ. එල්. නුරුල් හිදායා යන අයට අයත් උඩුහුරුවේහේන දූතට වත්ත, එම්. ආර්. එම්. රසීන් යන අයට අයත් උඩුහුරුවේහේන දූතට වත්ත, යූ. එච්. ආර්. ගුණරත්න යන අයට අයත් හේනක්ගෙදරවත්ත, යන ඉඩම්වලින් මායිම් වන්නා වූද,

දකුණු පසින් එම්. එස්. මරියම් බබි යන අයට අයත් උඩුහුරුවේහේන දූතට වත්ත, ඒ. එල්. අබ්දුල් රහ්මාන් යන අයට අයත් උඩුහුරුවේහේන දූතට වත්ත, කමාල්දීන් සිත්ති සර්නා යන අයට අයත් උඩුහුරුවේහේන, ජේ. එම්. මොහොමඩ් නවීෆ් යන අයට අයත් උඩුහුරුවේහේන වත්ත, එම්. පී. ෆාතිමා ඉෆාද් යන අයට අයත් උඩුහුරුවේහේන දූතට වත්ත, එම්. ආර්. රම්සීන් යන අයට අයත් උඩුහුරුවේහේන දූතට වත්ත, යන ඉඩම්වලින් මායිම්වන්නා වූ පල්ලිය අසල පළමු පටුමග මාර්ගයේ 1 කොටස මාර්ගය

වම්පසින් කමාල්දීන් සිත්ති සර්නා යන අයට අයත් උඩුහුරුවේහේන යන ඉඩමින් ද

දකුණු පසින් ඒ. එල්. අබ්දුල් රහ්මාන් යන අයට අයත් උඩුහුරුවේහේන දූතට වත්ත, ඒ.එල්. එෆ්. නජ්ලා යන අයට අයත් උඩුහුරුවේහේන දූතට වත්ත එම්. එන්. සුභසිල් අහමඩ් යන අයට අයත් උඩුහුරුවේහේන දූතට වත්ත යන ඉඩම් වලින් මායිම් වන්නා වූ පල්ලිය අසල පළමු පටුමග මාර්ගයේ II කොටස මාර්ගය



උඩදුම්බර ප්‍රාදේශීය සභාව - උඩදුම්බර

1987 අංක 15 දරන ප්‍රාදේශීය සභා පනතේ 24 වන වගන්තිය යටතේ කරනු ලබන නිවේදනය

උඩදුම්බර ප්‍රාදේශීය සභා බල ප්‍රදේශය තුළ පිහිටියා වූ උඩදුම්බර ප්‍රාදේශීය සභාව මගින් පවත්වාගෙන යනු ලබන මංමාවත්, පාරවල් සම්බන්ධයෙන්, 1987 අංක 15 දරන ප්‍රාදේශීය සභා පනතේ 24 වන වගන්තිය යටතේ වූ පියවර අනුගමනය කිරීම සම්බන්ධයෙන් අවසර ඇති කාලයක් වශයෙන් 2021.12.01 සිට 2026.12.31 දක්වා කාලය සැලකීමට 1989 අංක 12 දරන පළාත් සභා (අනුශාංගික විධිවිධාන) පනතේ 2 වන වගන්තිය සමග කියවිය යුතු ඉහත කී, 1987 අංක 15 දරන ප්‍රාදේශීය සභා පනතේ 24(1) උපවගන්තිය යටතේ මධ්‍යම පළාත් ආණ්ඩුකාර තුමා අවසර දී ඇති බැවින්ද,

ඒ අනුව, මෙහි පහත සඳහන් ඡේදයේ විස්තර කරන මංමාවත, පාර උඩදුම්බර ප්‍රාදේශීය සභාව විසින් පවත්වාගෙන යනු ලබන පාර, මංමාවත ලෙස සැලකීමට උඩදුම්බර ප්‍රාදේශීය සභාව විසින් 2021.10.12 දින අංක 9 (i) දරන යෝජනා සම්මුතිය යටතේ යෝජනා සම්මත කර ඇති හෙයින්, ඊට විරෝධතා ඇත්නම්, ඉහත කී 1987 අංක 15 දරන ප්‍රාදේශීය සභා පනතේ 24 වන වගන්තියේ වැඩිදුරටත් සඳහන් විධිවිධාන අනුව කටයුතු කිරීම සඳහා මෙයින් නිවේදනය කරමි.

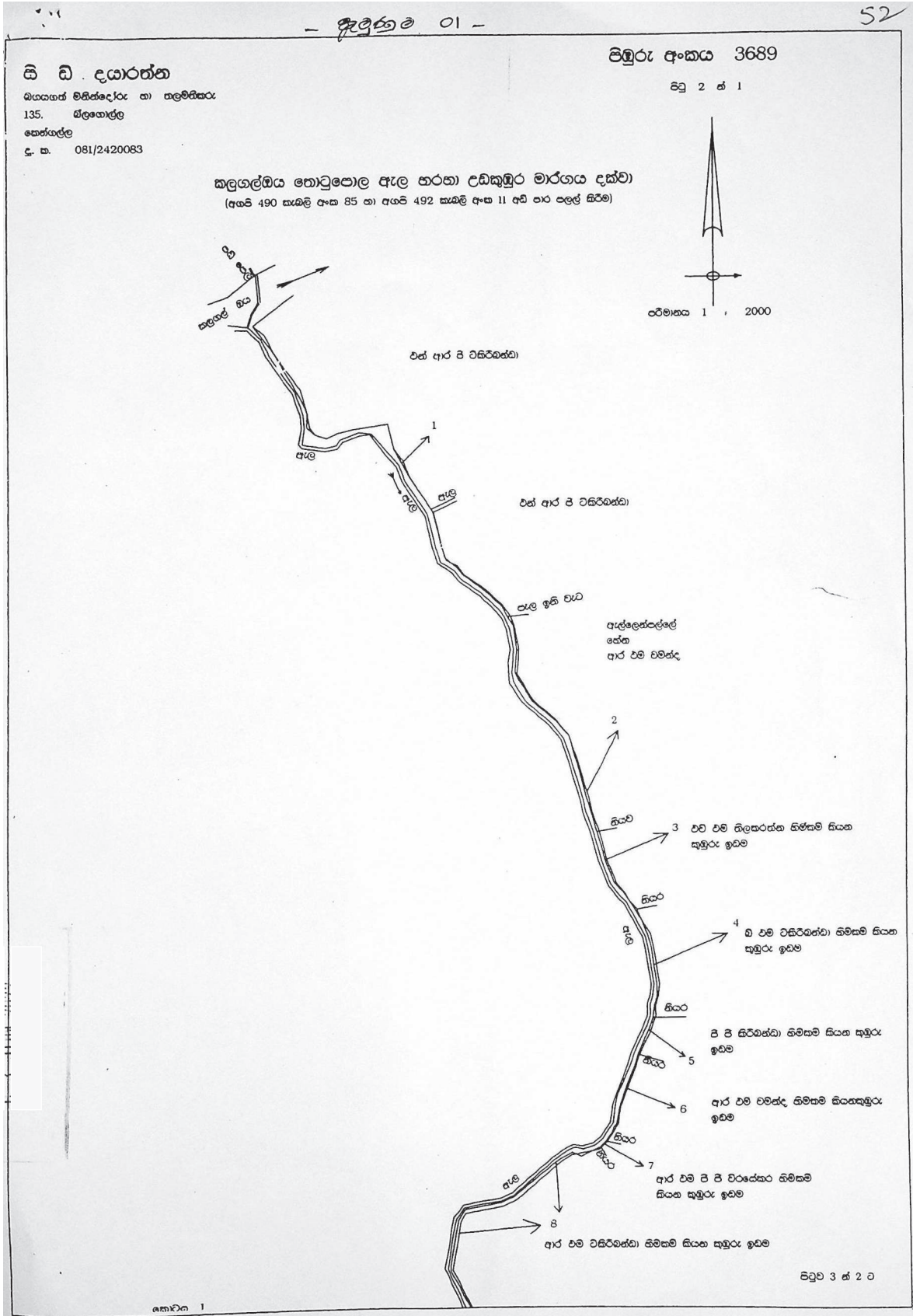
එම්. ඩබ්. අනුරුද්ධ මඩුගල්ලේ,  
සභාපති,  
උඩදුම්බර ප්‍රාදේශීය සභාව.

2022 මැයි මස 05 වැනි දින,  
උඩදුම්බර ප්‍රාදේශීය සභාව,  
උඩදුම්බර.

උපලේඛනය

අනු. අංකය	මාර්ගයේ නම	දිග	පළල	මායිම්
01	කලුගල්මය තොටුපළ ඇල හරහා උඩකුඹුර මාර්ගය දක්වා	දම්වැල් 43 අඩි 2	අඩි 8	<p>සී. ඩී. දයාරත්න, බලයලත් මිනින්දෝරු විසින් මැන සකස් කරන ලද, 2021.06.30 දින හා 2021.08.12 වැනි දිනැති අංක 3689 දරන පිඹුරේ සඳහන් පරිදි,</p> <p>ඇළ මත නියර අතහැර පාර පළල් කිරීම සඳහා අදාළ ඉඩම්</p> <p>වම්පස :</p> <p>එන්. ආර්. ජී. ටිකිරිබණ්ඩා මහතාගේ ඉඩමට, ආර්. එම්. වමින්ද මහතාගේ ඉඩමට, එච්. එම්. තිලකරත්න මහතාගේ ඉඩමට, ඩී. එම්. ටිකිරිබණ්ඩා මහතාගේ ඉඩමට, ජී. ජී. කිරිබණ්ඩා මහතාගේ ඉඩමට, ආර්. එම්. වමින්ද මහතාගේ ඉඩමට, ආර්. එම්. ජී. ජී. වීරසේකර මහතාගේ ඉඩමට, ආර්. එම්. ටිකිරිබණ්ඩා මහතාගේ ඉඩමට, ආර්.එම්. ගුණරත්න බණ්ඩා මහතාගේ ඉඩමට, ආර්. එම්. පුංචිබණ්ඩා මහතාගේ ඉඩමට, කේ. කේ. එම්. ටිකිරිබණ්ඩා මහතාගේ ඉඩමට, ආර්. එම්. ගුණරත්න බණ්ඩා මහතාගේ ඉඩමට හා ආර්. එම්. බීසෝමැණිකේ මහත්මියගේ ඉඩම.</p> <p>දකුණු පස:</p> <p>ඒ. එම්. ඩබ්. ඩබ්. අනුරුද්ධ බණ්ඩාර මහතාගේ සහ ආර්. එම්. සීතා කුමාරි මහත්මියගේ ඉඩම යන ඉඩම්වලට මායිම් වේ.</p>







**භාරිස්පත්තුව ප්‍රාදේශීය සභාව**

1987 අංක 15 දරන ප්‍රාදේශීය සභා පනතේ 24(1) වගන්තිය යටතේ කරනු ලබන දැන්වීමයි

අංක 388 හා 2022.03.04 දින දරන ගැසට් පත්‍රයේ IV(ආ) කොටසෙහි ප්‍රසිද්ධ කිරීමට යෙදුණ පහත සඳහන් මාර්ගය සම්බන්ධයෙන් විරෝධතා ඉදිරිපත් වී නොමැති බැවින් ප්‍රාදේශීය සභා පනතේ 24 වන වගන්තිය ප්‍රකාරව එම මාර්ගය ප්‍රාදේශීය සභාව සතු මාර්ගයක් ලෙස සලකා කටයුතු කරන බව මෙයින් නිවේදනය කරමි.

- මාර්ගයේ නම - තලාපිහිල්ල පළමු හරස් පාර
- ආරම්භය - තලාපිහිල්ල කුකුල් අඹේ මාර්ගය
- අවසානය - තලාපිහිල්ල පළමු හරස් පාර අඩි 90 ක් දක්වා
- දිග - අඩි 90
- පළල - අඩි 10

එච්. ඒ. ආනන්ද ජයවිලාල්,  
සභාපති,  
භාරිස්පත්තුව ප්‍රාදේශීය සභාව.

06-77/1

**භාරිස්පත්තුව ප්‍රාදේශීය සභාව**

1987 අංක 15 දරන ප්‍රාදේශීය සභා පනතේ 24(1) වගන්තිය යටතේ කරනු ලබන දැන්වීමයි

අංක 388 හා 2022.03.04 දින දරන ගැසට් පත්‍රයේ IV(ආ) කොටසෙහි ප්‍රසිද්ධ කිරීමට යෙදුණ පහත සඳහන් මාර්ගය සම්බන්ධයෙන් විරෝධතා ඉදිරිපත් වී නොමැති බැවින් ප්‍රාදේශීය සභා පනතේ 24 වන වගන්තිය ප්‍රකාරව එම මාර්ගය ප්‍රාදේශීය සභාව සතු මාර්ගයක් ලෙස සලකා කටයුතු කරන බව මෙයින් නිවේදනය කරමි.

- මාර්ගයේ නම - කුරුඳුවත්ත පාර පළමු පටුම
- ආරම්භය - කුරුඳුවත්ත පාරේ මීටර් 50ක් පමණ ගිය පසු වමට ඇති මාර්ගය
- අවසානය - අපුල්ලන ගෙදර වත්ත මෙත්තානන්ද මහතා ඇතුළු වෙනත් අයට අයත්වන ඉඩම
- දිග - අඩි 150
- පළල - අඩි 10

එච්. ඒ. ආනන්ද ජයවිලාල්,  
සභාපති,  
භාරිස්පත්තුව ප්‍රාදේශීය සභාව.

06-77/2

**භාරිස්පත්තුව ප්‍රාදේශීය සභාව**

1987 අංක 15 දරන ප්‍රාදේශීය සභා පනතේ 24(1) වගන්තිය යටතේ කරනු ලබන දැන්වීමයි

අංක 4975 හා 2020.12.24 දින දරන ගැසට් පත්‍රයේ IV(ආ) කොටසෙහි ප්‍රසිද්ධ කිරීමට යෙදුණ පහත සඳහන් මාර්ගය සම්බන්ධයෙන් විරෝධතා ඉදිරිපත් වී නොමැති බැවින් ප්‍රාදේශීය සභා පනතේ 24 වන වගන්තිය ප්‍රකාරව එම මාර්ගය ප්‍රාදේශීය සභාව සතු මාර්ගයක් ලෙස සලකා කටයුතු කරන බව මෙයින් නිවේදනය කරමි.

- මාර්ගයේ නම - මොරගහවෙල පාලම අසල මාර්ගය
- ආරම්භය - මොරගහවෙල පාලම
- අවසානය - ගුල්ලන්ගොඩ පාරට යාබද
- දිග - මීටර 350
- පළල - අඩි 10

එච්. ඒ. ආනන්ද ජයවිලාල්,  
සභාපති,  
හාරිස්පත්තුව ප්‍රාදේශීය සභාව.

06-77/3

---

**හාරිස්පත්තුව ප්‍රාදේශීය සභාව**

1987 අංක 15 දරන ප්‍රාදේශීය සභා පනතේ 24(1) වගන්තිය යටතේ කරනු ලබන දැන්වීමයි

අංක 4975 හා 2020.12.24 දින දරන ගැසට් පත්‍රයේ IV(ආ) කොටසෙහි ප්‍රසිද්ධ කිරීමට යෙදුණ පහත සඳහන් මාර්ගය සම්බන්ධයෙන් විරෝධතා ඉදිරිපත් වී නොමැති බැවින් ප්‍රාදේශීය සභා පනතේ 24 වන වගන්තිය ප්‍රකාරව එම මාර්ගය ප්‍රාදේශීය සභාව සතු මාර්ගයක් ලෙස සලකා කටයුතු කරන බව මෙයින් නිවේදනය කරමි.

- මාර්ගයේ නම - මොරගහවෙල හරංකහතැන්න අතුරු මාර්ගය
- ආරම්භය - මොරගහවෙල
- අවසානය - හරංකහතැන්න මාර්ගය
- දිග - මීටර 40
- පළල - අඩි 10

එච්. ඒ. ආනන්ද ජයවිලාල්,  
සභාපති,  
හාරිස්පත්තුව ප්‍රාදේශීය සභාව.

06-77/4

---

**හාරිස්පත්තුව ප්‍රාදේශීය සභාව**

1987 අංක 15 දරන ප්‍රාදේශීය සභා පනතේ 24(1) වගන්තිය යටතේ කරනු ලබන දැන්වීමයි

අංක 4338 හා 2021.12.10 දින දරන ගැසට් පත්‍රයේ IV(ආ) කොටසෙහි ප්‍රසිද්ධ කිරීමට යෙදුණ පහත සඳහන් මාර්ගය සම්බන්ධයෙන් විරෝධතා ඉදිරිපත් වී නොමැති බැවින් ප්‍රාදේශීය සභා පනතේ 24 වන වගන්තිය ප්‍රකාරව එම මාර්ගය ප්‍රාදේශීය සභාව සතු මාර්ගයක් ලෙස සලකා කටයුතු කරන බව මෙයින් නිවේදනය කරමි.

- මාර්ගයේ නම - බෝතොට තෙලිකඩේ සිට දොඩම්තැන්න මාර්ගයේ ඇටඹගහමුල සිට ඉලුක දක්වා අතුරු මාර්ගය
- ආරම්භය - ඇටඹගහමුල පිගා මය
- අවසානය - ගැටකොහේ හේන
- දිග - මීටර 300
- පළල - අඩි 10

එච්. ඒ. ආනන්ද ජයවිලාල්,  
සභාපති,  
හාරිස්පත්තුව ප්‍රාදේශීය සභාව.

06-77/5

භාරිස්පත්තුව ප්‍රාදේශීය සභාව

1987 අංක 15 දරන ප්‍රාදේශීය සභා පනතේ 24(1) වගන්තිය යටතේ කරනු ලබන දැන්වීමයි

අංක 4343 හා 2021.12.10 දින දරන ගැසට් පත්‍රයේ IV(ආ) කොටසෙහි ප්‍රසිද්ධ කිරීමට යෙදුණ පහත සඳහන් මාර්ගය සම්බන්ධයෙන් විරෝධතා ඉදිරිපත් වී නොමැති බැවින් ප්‍රාදේශීය සභා පනතේ 24 වන වගන්තිය ප්‍රකාරව එම මාර්ගය ප්‍රාදේශීය සභාව සතු මාර්ගයක් ලෙස සලකා කටයුතු කරන බව මෙයින් නිවේදනය කරමි.

- මාර්ගයේ නම - දඩහෝගම සමරකෝන් මාවත
- ආරම්භය - 5 කණුව මාපාමඩුල්ල යහලතැන්න ප්‍රධාන මාර්ගයේ අතුරු මාර්ගය
- අවසානය - සමරකෝන් මාවතේ කෙළවර මීටර් 1.5ක් දුරින්
- දිග - කිලෝමීටර් 2 /1
- පළල - අඩි 08

එච්. ඒ. ආනන්ද ජයවිලාල්,  
සභාපති,  
භාරිස්පත්තුව ප්‍රාදේශීය සභාව.

06-77/6

භාරිස්පත්තුව ප්‍රාදේශීය සභාව

1987 අංක 15 දරන ප්‍රාදේශීය සභා පනතේ 24(1) වගන්තිය යටතේ කරනු ලබන දැන්වීමයි

අංක 4340 හා 2021.12.10 දින දරන ගැසට් පත්‍රයේ IV(ආ) කොටසෙහි ප්‍රසිද්ධ කිරීමට යෙදුණ පහත සඳහන් මාර්ගය සම්බන්ධයෙන් විරෝධතා ඉදිරිපත් වී නොමැති බැවින් ප්‍රාදේශීය සභා පනතේ 24 වන වගන්තිය ප්‍රකාරව එම මාර්ගය ප්‍රාදේශීය සභාව සතු මාර්ගයක් ලෙස සලකා කටයුතු කරන බව මෙයින් නිවේදනය කරමි.

- මාර්ගයේ නම - ඉහළගම වෙළ කුඹුර මාර්ගය
- ආරම්භය - ඉහළගම
- අවසානය - දොරණැගම
- දිග - මීටර් 358.5
- පළල - අඩි 08

එච්. ඒ. ආනන්ද ජයවිලාල්,  
සභාපති,  
භාරිස්පත්තුව ප්‍රාදේශීය සභාව.

06-77/7

භාරිස්පත්තුව ප්‍රාදේශීය සභාව

1987 අංක 15 දරන ප්‍රාදේශීය සභා පනතේ 24(1) වගන්තිය යටතේ කරනු ලබන දැන්වීමයි

අංක 1030 හා 2021.07.22 දින දරන ගැසට් පත්‍රයේ IV(ආ) කොටසෙහි ප්‍රසිද්ධ කිරීමට යෙදුණ පහත සඳහන් මාර්ගය සම්බන්ධයෙන් විරෝධතා ඉදිරිපත් වී නොමැති බැවින් ප්‍රාදේශීය සභා පනතේ 24 වන වගන්තිය ප්‍රකාරව එම මාර්ගය ප්‍රාදේශීය සභාව සතු මාර්ගයක් ලෙස සලකා කටයුතු කරන බව මෙයින් නිවේදනය කරමි.

- මාර්ගයේ නම - හල්ඔඑච් පැනසර මාවත
- ආරම්භය - හල්ඔඑච් ගැටලේ ප්‍රධාන මාර්ගය
- අවසානය - යෝක් හොටෙල් පාලම
- දිග - මීටර 96
- පළල - අඩි 20

එච්. ඒ. ආනන්ද ජයවිලාල්,  
සභාපති,  
හාරිස්පත්තුව ප්‍රාදේශීය සභාව.

06-77/8

**මාතර මහා නගර සභාව**

**1975 අංක 17 දරන සමාජ ශාලාවට බලපත්‍ර දීමේ පනත**

පහත උපලේඛනයේ සඳහන් අයගේ නම ඉදිරියෙන් දැක්වෙන සමාජශාලාව එහි සඳහන් ස්ථානයෙහි පැවැත්වීම සඳහා 2022 වර්ෂයට බලපත්‍ර ලබා ගැනීම සඳහා මා වෙත ඉල්ලුම්පත් ඉදිරිපත් කොට ඇති බව 1975 අංක 17 දරන සමාජශාලාවලට බලපත්‍ර දීමේ පනතේ (6) වැනි වගන්තියේ (ඇ) ඡේදය යටතේ මෙයින් දැනුම් දෙනු ලැබේ.

එකී සමාජශාලාව අසල හෝ එකී සමාජ ශාලාව සඳහා අපේක්ෂිත ස්ථානය අසල හෝ පදිංචි යම් තැනැත්තකු එම ක්‍රීඩා සමාජශාලාව සඳහා බලපත්‍ර නිකුත් කිරීම ගැන විරුද්ධ වන්නේ නම් මෙම නිවේදනය ගැසට් පත්‍රයේ පළවූ දින සිට සති 04 ක් ඇතුළත තමාගේ විරුද්ධත්වයට හේතු ලිඛිතව පිටපත් 02 කින් යුක්තව මා වෙත ඉදිරිපත් කරන ලෙස මෙයින් දැනුම් දෙනු ලැබේ.

ඩී. ජී. යසරත්න,  
පුරපති,  
මහා නගර සභාව,  
මාතර.

2022 මැයි මස 26 වැනි දින,  
මහා නගර සභාව,  
මාතර.  
(උපලේඛනය පහත දැක්වේ.)

**උපලේඛනය**

අයදුම්කරුගේ නම	සමාජශාලාවේ ලේකම්ද/ සභාපතිද/ කළමනාකරුද යන වග	සමාජ ශාලාවේ නම	සමාජශාලාවේ කටයුතු කරගෙන යන ස්ථානය
1. කෞශලා ඩිල්ලිකම් ස්ටේෂියෝ	ලේකම්	බිලුමුත් ක්‍රීඩා සමාජය	අංක 241/සී, ගාලු පාර, පඹුරණ, මාතර

**විවිධ දැන්වීම්**

**සංශෝධනයයි**

**උඩපළාත ප්‍රාදේශීය සභාව**

2021.12.10 දින පළ කරන ලද අංක 2258 ගැසට් පත්‍රයේ 12-298 නිවේදනයේ ප්‍රස්සැල්ලාව ආදාහනාගාරයේ මෘත දේහයක් ආදාහනය කිරීම සඳහා අය කළ ගාස්තුව වන රු. 8,000.00ක මුදල, 2022.04.08 දින පැවති මහා සභා තීරණය අනුව රු. 13,000.00 ක් ලෙස සංශෝධනය කරන ලදී.

ඩී. ජී. ගුණසේන,  
සභාපති,  
උඩපළාත ප්‍රාදේශීය සභාව.

2022 ක් වූ මැයි මස 18 වැනි දින,  
දැල්පිටිය, අටබාගේ,  
උඩපළාත ප්‍රාදේශීය සභා කාර්යාලයේ දී ය.

06-39

**සංශෝධනයයි**

**හලාවත නගර සභාව**

හලාවත නගර සභාව විසින් 2021 ඔක්තෝබර් මස 15 වැනි දින අංක 2250 ගැසට් පත්‍රය මගින් ප්‍රකාශයට පත් කරන ලද 2022 වර්ෂයට ස්ථිර දැන්වීම් පුවරු සඳහා ප්‍රදර්ශන ගාස්තු වශයෙන් වර්ග අඩියකට රු. 300.00 ක් අය කිරීමට තීරණය කරන ලදී.

නමුත් 2022 මැයි මස 12 වැනි දින පවත්වන ලද හලාවත නගර සභාවේ මහ සභා රැස්වීම මගින් තීරණ අංක 05.i.03 මගින් 2022 වර්ෂයට ස්ථිර දැන්වීම් පුවරු සඳහා වර්ග අඩියකට රු. 200.00 ක් දක්වා ප්‍රදර්ශන ගාස්තු සංශෝධනය කළ බව මහජනතාව වෙත මෙයින් නිවේදනය කරනු ලැබේ.

ඩබ්. එම්. ඒ. කුෂාන් චතුරංග,  
සභාපති,  
හලාවත නගර සභාව.

2022 ක් වූ මැයි මස 12 වැනි දින,  
හලාවත නගර සභා කාර්යාලයේ දී.

06-54

## ශ්‍රී ලංකා ප්‍රජාතාන්ත්‍රික සමාජවාදී ජනරජයේ ගැසට් පත්‍රය දැන්වීම් සහ ප්‍රකාශනයන් සඳහා අය කරනු ලබන

### සංශෝධිත ගාස්තු

2013 ජනවාරි මස 01 වැනි දින සිට

(සෑම සිකුරාදා දිනයන්හි ගැසට් පත්‍රය පළ කරනු ලැබේ.)

1. සියලු ම දැන්වීම් සහ ප්‍රකාශනයන් පළ කරනු ලබන්නේ ප්‍රසිද්ධ කරන්නාගේ වගකීම පිටස.
2. පොද්ගලික පළකරන්නන්ගේ සියලු ම දැන්වීම් සහ ප්‍රකාශන ඒ සඳහා නියමිත සම්පූර්ණ ගාස්තුවත් සමග කොළඹ 08, බොරැල්ල, ශ්‍රී ලංකා රජයේ මුද්‍රණ දෙපාර්තමේන්තුවේ මුද්‍රණාලයාධිපතිට තැපෑලෙන් එවීමට හෝ ගෙනැවිත් භාරදීමට පුළුවන.
3. කාර්යාල වේලාවන් පෙරවරු 8.30 සිට පස්වරු 4.15 දක්වා වේ.
4. මුදල් ගනුදෙනු කරනු ලබන්නේ පෙරවරු 9.00 සිට පස්වරු 3.00 දක්වා බව සැලකිය යුතු යි.
5. සියලු ම දැන්වීම් සහ ප්‍රකාශන සඳහා ගාස්තුව කලින් ගෙවිය යුතුයි. දැන්වීම් සහ ප්‍රකාශනයන් තැපෑලෙන් එවන විට ඒ සමග ම අයවිය යුතු ගාස්තුව සඳහා මුදල් ඇනවුමක් හෝ වෙනත් පනක් හෝ තැපැල් ඇනවුමක් රජයේ මුද්‍රණාලයාධිපතිට එවිය යුතු ය. මුදල් ඇණවුම් ගෙවන කාර්යාලය බොරැල්ල තැපැල් කාර්යාලය වේ.
6. ප්‍රමාදය සහ දොස් වළක්වා ගැනීම සඳහා පළ කරන්නට නියමිත පිටපත කඩදාසියේ එක් පැත්තක පමණක් පැහැදිලි ව ටයිප් කර එවිය යුතු ය. අන් අකුරින් ලියූ කිසිම නිවේදනයක් භාරගනු නොලැබේ.
7. සෑම අත්සනකට ම යටින් අකුරු වෙන්කොට පැහැදිලිව අත්සනේ අකුරු ලිවිය යුතු යි.
8. වෙළෙඳ ප්‍රචාරක කටයුතු සඳහා දැන්වීම් හා රජයේ සේවයේ නොවන අයගේ නම් වෙනස් කිරීම පිළිබඳ කරන දැන්වීම් පළ කරනු නොලැබේ.
9. උසාවියේ අභිපතන් යටතේ නිකුත් කළා යැයි හැඟෙන ප්‍රකාශන, සුප්‍රිම් උසාවියේ නීතිඥවරයකුගේ අනුමැතිය හෝ අත්සන නොමැතිව ප්‍රසිද්ධ කරනු නොලැබේ.
10. 2013 ජනවාරි මස 01 වැනි දින සිට දැන්වීම් සහ ප්‍රකාශනයන් සඳහා අය කරන ගාස්තු මෙසේ යි :-

	රු. ෙ.
අඟලකට හෝ ඉන් අඩුව ... ..	137 0
වැඩිවන සෑම අඟලකට හෝ ඉන් කොටසකට ... ..	137 0
තනි තීරුවකට හෝ ගැසට් පිටුවකින් අඩකට ... ..	1,300 0
තීරු දෙකකට හෝ සම්පූර්ණ ගැසට් පිටුවකට ... ..	2,600 0

(අඟලේ සෑම කොටසකට ම සම්පූර්ණ අඟලකට අය කරනු ලබන ගාස්තුව අය කරනු ලැබේ.)

11. සෑම සිකුරාදා දිනකට ම ශ්‍රී ලංකා ප්‍රජාතාන්ත්‍රික සමාජවාදී ජනරජයේ ගැසට් පත්‍රය පළ කරනු ලැබේ. ප්‍රසිද්ධ නිවාඩු දින අතරට පැමිණෙන සෑම සතියක දී ම පළ කරන දිනය වෙනස් වීමට ඉඩ තිබේ.
12. සෑම මාසයක ම මුල් සතියේ ගැසට් පත්‍රයේ සෑම කොටසක ම කෙලවරෙහි වෙනම පළවන දැන්වීම් සඳහන් ප්‍රකාර, සියලු ම දැන්වීම් සහ ප්‍රකාශනයන් කොළඹ 08, රජයේ මුද්‍රණාලයේ මුද්‍රණාලයාධිපතිට ලැබෙන සේ එවිය යුතු යි.
13. ගැසට් පත්‍රය නොලැබීම, ප්‍රමාද වී ලැබීම සහ ලිපිනය වෙනස් කිරීම් ආදිය කොළඹ 08, රජයේ මුද්‍රණ දෙපාර්තමේන්තුවේ, මුද්‍රණාලයාධිපතිට දැනුම් දිය යුතු ය.
14. 2013 ජනවාරි මස 01 වැනි දින සිට ක්‍රියාත්මකවන සංශෝධිත දායක ගාස්තුව :-

### ශ්‍රී ලංකා ප්‍රජාතාන්ත්‍රික සමාජවාදී ජනරජයේ ගැසට් පත්‍රය - (වාර්ෂික දායක මුදල සහ තැපැල් ගාස්තුව)

	වාර්ෂික දායක මුදල	තැපැල් ගාස්තුව
	රු. ෙ.	රු. ෙ.
<b>I වැනි කොටස :</b>		
I වැනි ඡේදය ... ..	4,160 0	9,340 0
II වැනි ඡේදය (පළ කිරීම්, ඇබැර්තු, ටෙන්ඩර් සහ විභාග ආදිය) ... ..	580 0	950 0
III වැනි ඡේදය (වෙළඳ ලකුණු හා ජේට්ට් බලපත්‍ර ආදිය) ... ..	405 0	750 0
<b>I වැනි කොටස සම්පූර්ණයෙන් (I, II සහ III ඡේද තුන ම ඇතුළත් ව) ... ..</b>	<b>890 0</b>	<b>2,500 0</b>
<b>II වැනි කොටස (අධිකරණ) ... ..</b>	<b>860 0</b>	<b>450 0</b>
<b>III වැනි කොටස (ඉඩම්) ... ..</b>	<b>260 0</b>	<b>275 0</b>
<b>IV වැනි කොටස (පළාත් පාලන දැන්වීම් සහ පළාත් සභා දැන්වීම්) ... ..</b>	<b>2,080 0</b>	<b>4,360 0</b>
<b>V වැනි කොටස (මගීන් ගෙන යෑමේ අවසර සහ පොත් නාමාවලිය) ... ..</b>	<b>1,300 0</b>	<b>3,640 0</b>
<b>VI වැනි කොටස (ජූරි සභිකයින්ගේ හා උපදේශකවරුන්ගේ නාමාවලිය) ... ..</b>	<b>780 0</b>	<b>1,250 0</b>
අති විශේෂ ගැසට් පත්‍රය ... ..	5,145 0	5,520 0

(ලීන් වර්ෂය අවසානයේ නිමවන සේ දායක ගාස්තු භාරගනුයේ දොලොස් මාසයකට නොඅඩු කාලසීමාවකට පමණ ය. )

#### \* තනි පිටපත් සඳහා ගාස්තු (පිටපත් විකිණීමට තිබේ නම්)

	පිටපතක මිල	තැපැල් ගාස්තුව
	රු. ෙ.	රු. ෙ.
<b>I වැනි කොටස :</b>		
I වැනි ඡේදය ... ..	40 0	60 0
II වැනි ඡේදය (පළ කිරීම්, ඇබැර්තු, ටෙන්ඩර් සහ විභාග ආදිය) ... ..	25 0	60 0
III වැනි ඡේදය ... ..	15 0	60 0
<b>I වැනි කොටස සම්පූර්ණයෙන් (I, II සහ III ඡේද තුන ම ඇතුළත් ව) ... ..</b>	<b>80 0</b>	<b>120 0</b>
<b>II වැනි කොටස ... ..</b>	<b>12 0</b>	<b>60 0</b>
<b>III වැනි කොටස ... ..</b>	<b>12 0</b>	<b>60 0</b>
<b>IV වැනි කොටස (පළාත් පාලන දැන්වීම් සහ පළාත් සභා දැන්වීම්) ... ..</b>	<b>23 0</b>	<b>60 0</b>
<b>V වැනි කොටස ... ..</b>	<b>123 0</b>	<b>60 0</b>
<b>VI වැනි කොටස ... ..</b>	<b>87 0</b>	<b>60 0</b>

\* කොළඹ 05, පොල්හේන්ගොඩ, කිරුළපන මාවතේ, අංක 163 හි පිහිටි රජයේ ප්‍රකාශන කාර්යාංශයෙන් තනි පිටපත් මිල දී ගත හැක.



## ගැසට් පත්‍රය පළ කිරීම පිළිබඳව වැදගත් නිවේදනයයි

සතිපතා මුද්‍රණය වන ශ්‍රී ලංකා ප්‍රජාතාන්ත්‍රික සමාජවාදී ජනරජයේ ගැසට් පත්‍රය සාමාන්‍යයෙන් සිකුරාදා දිනවල පළ කරනු ලැබේ. සිකුරාදා දිනයක් රජයේ නිවාඩු දිනයක් වූ විට එම සිකුරාදා දිනට ප්‍රථම වැඩ කරන දිනයේ ගැසට් පත්‍රය පළ කරනු ලැබේ. ඒ අනුව ගැසට් පත්‍රයේ පළ කිරීම සඳහා නිවේදන භාරගන්නා අන්තිම දිනය ද එම සතියේ ඇතිවන නිවාඩු දින ගණන අනුව වෙනස් වනු ඇත.

ඒ ඒ ගැසට් පත්‍රයේ පළ කිරීම සඳහා දැන්වීම් භාර ගන්නා අන්තිම දිනය සහ වේලාවන් පහත පළ කර ඇති උපලේඛනයේ දැක්වේ. පහත සඳහන් නියමිත වේලාවට පසු ලැබෙන සියලුම දැන්වීම් එය එවූ අය වෙත තැපෑලෙන් ආපසු එවනු ලැබේ. ඊළඟ ගැසට් පත්‍රයේ එය පළ කළ යුතු නම් අවශ්‍ය සංශෝධනයන් කර ආපසු එවිය යුතුය. රජයේ මුද්‍රණාලය වෙත තැපැල් මගින් එවන දැන්වීම් අප්‍රමාදව එහි ලැබීමට සෑහෙන වේලාවක් දී තැපැල් කිරීමෙන් වුවමනා ගැසට් පත්‍රයට දැන්වීම ඇතුළත් වෙනවා මෙන් ම එය සියලු දෙනාගේ ම පහසුවට ද හේතු වන බව සලකන්න.

ශ්‍රී ලංකා ප්‍රජාතාන්ත්‍රික සමාජවාදී ජනරජයේ ගැසට් පත්‍රය මිල දී ගැනීම සඳහා සියලුම දායක මුදල් රජයේ මුද්‍රණාලයාධිපති වෙත කෙළින් ම ගෙවිය යුතුය.

සැලකිය යුතුයි. - මුදල් ගෙවා ගැසට් පත්‍රයේ පළ කරනු ලබන දැන්වීම් සඳහා අයවිය යුතු මුදල් රජයේ මුද්‍රණාලයාධිපති වෙත එවිය යුතු බව සලකන්න.

### උපලේඛනය

මාසය	පළ කිරීමේ දිනය	ගැසට් පත්‍රයේ පළ කිරීම සඳහා දැන්වීම් භාර ගන්නා අන්තිම දිනය හා වේලාව				
2022 වර්ෂය						
ජූනි	2022.06.03	සිකුරාදා	2022.05.20	සිකුරාදා	දහවල්	12.00
	2022.06.10	සිකුරාදා	2022.05.27	සිකුරාදා	දහවල්	12.00
	2022.06.17	සිකුරාදා	2022.06.03	සිකුරාදා	දහවල්	12.00
	2022.06.24	සිකුරාදා	2022.06.10	සිකුරාදා	දහවල්	12.00
ජූලි	2022.07.01	සිකුරාදා	2022.06.17	සිකුරාදා	දහවල්	12.00
	2022.07.08	සිකුරාදා	2022.06.24	සිකුරාදා	දහවල්	12.00
	2022.07.15	සිකුරාදා	2022.07.01	සිකුරාදා	දහවල්	12.00
	2022.07.22	සිකුරාදා	2022.07.08	සිකුරාදා	දහවල්	12.00
	2022.07.29	සිකුරාදා	2022.07.15	සිකුරාදා	දහවල්	12.00
අගෝස්තු	2022.08.05	සිකුරාදා	2022.07.22	සිකුරාදා	දහවල්	12.00
	2022.08.12	සිකුරාදා	2022.07.29	සිකුරාදා	දහවල්	12.00
	2022.08.19	සිකුරාදා	2022.08.05	සිකුරාදා	දහවල්	12.00
	2022.08.26	සිකුරාදා	2022.08.12	සිකුරාදා	දහවල්	12.00

ගංගානි ලියනගේ,  
රජයේ මුද්‍රණාලයාධිපති.

2022 ජනවාරි මස 01 වැනි දින,  
රජයේ මුද්‍රණ දෙපාර්තමේන්තුව,  
කොළඹ - 08.