



# ශ්‍රී ලංකා ප්‍රජාතාන්ත්‍රික සමාජවාදී ජනරජයේ ගැසට් පත්‍රය

අංක 2,285 - 2022 ජුනි මස 17 වැනි සිකුරාදා - 2022.06.17

(රජයේ බලපැවැත්වූ ප්‍රසිද්ධ කරන ලදී)

## IV(ආ) වැනි කොටස - පළාත් පාලනය

(වෙන වෙනම ගොනු කර ගත හැකි පරිදි සෑම කොටසකට ම අයත් එක් එක් භාෂාවකට වෙන වෙනම පිටු අංක යොදා ඇත)

	පිටුව					පිටුව			
තනතුරු- ඇබැර්තු	....	...	...	—	පළාත් පාලන සභා ඡන්ද ආඥාපනත යටතේ දැන්වීම්	..	—	—	—
විභාග, විභාග ප්‍රතිඵල ආදිය	...	...	...	—	ආදායම් හා වියදම් පිළිබඳ ප්‍රකාශන	...	...	—	—
බඩුබාහිරාදිය විකිණීම්	...	...	...	—	අයවැය ලේඛන	...	...	—	—
පළාත් පාලන නිවේදන	...	...	...	1024	දේපළ විකිණීම්	...	...	—	—
අතුරු ව්‍යවස්ථා	...	...	...	—	විවිධ දැන්වීම්	...	...	...	1029

- සැ. යු.- (i) පළාත් සභා ඡන්ද විමසීම් (සංශෝධන) පනත් කෙටුම්පත 2022 ජුනි මස 03 වැනි දින ශ්‍රී ලංකා ප්‍රජාතාන්ත්‍රික සමාජවාදී ජනරජයේ ගැසට් පත්‍රයේ II වැනි කොටසේ අතිරේකයක් වශයෙන් පළකරන ලදී.
- (ii) පාර්ලිමේන්තු මැතිවරණ (සංශෝධන) පනත් කෙටුම්පත 2022 ජුනි මස 03 වැනි දින ශ්‍රී ලංකා ප්‍රජාතාන්ත්‍රික සමාජවාදී ජනරජයේ ගැසට් පත්‍රයේ II වැනි කොටසේ අතිරේකයක් වශයෙන් පළකරන ලදී.

### සතිපතා නිකුත් වන ගැසට් පත්‍රයෙහි පළකිරීම සඳහා භාරගනු ලබන දැන්වීම් පිළිබඳ වැදගත් නිවේදනයයි

ශ්‍රී ලංකා ප්‍රජාතාන්ත්‍රික සමාජවාදී ජනරජයේ ගැසට් පත්‍රයේ අවසන් පිටුවේ සෑම මාසයක ම මුල් සතියේ දී පළ කරන නිවේදන භාරගන්නා දිනයන් සහ වේලාවන් පිළිබඳව මින් අවධානය යොමු කරනු ලැබේ.

ගැසට් පත්‍රයේ පළ කිරීම සඳහා දැන්වීම් භාරගැනීම ගැසට් පත්‍රය පළකරනු ලබන දිනයට සති දෙකකට පෙර සිකුරාදා දිනයෙහි දහවල් 12 0 0 අවසන් කරනු ලැබේ. තනතුරු - ඇබැර්තු, විභාග, ටෙන්ඩර් සහ වෙන්දේසි පිළිබඳ දැන්වීම්වල අවසන් දින සහ වේලාවන් ඒ පිළිබඳව උනන්දුවක් දක්වන අයට ප්‍රමාණවත් කාල වේලාවක් ලැබෙන පරිදි යොදාගත යුතු බවට, සියලු ම දෙපාර්තමේන්තු, සංස්ථා සහ මණ්ඩල යනාදිය වගබලාගත යුතු බව මින් අවධාරණය කෙරේ. පළකිරීම සඳහා එවනු ලබන සෑම දැන්වීමක් ම තනි පැත්තේ පමණක් පැහැදිලිව පිටපත් කළ යුතු ය. නිරවද්‍යතාවය පිළිබඳව කරන විමසීම් සහ පැමිණිලි ගැසට් පත්‍රය පළ වූ දින සිට තෙමසකට පසුව භාරගනු නොලැබේ.

ගැසට් පත්‍රයේ පළ කරන සෑම දැන්වීමක් ම ගැසට් පත්‍රය පළකරනු ලබන දිනට සති දෙකකට පෙර එනම්, 2022 ජූලි මස 08 වැනි දින පළකරන ගැසට් පත්‍රයේ දැන්වීම් 2022 ජුනි මස 24 වැනි දින දහවල් 12 00 හෝ ඊට පෙර තැපැලෙන් හෝ ගෙතවින් රජයේ මුද්‍රණාලයට භාරදිය යුතු ය.

2006 අංක 19 දරන ඉලෙක්ට්‍රොනික ගනුදෙනු පනත - 9 වැනි වගන්තිය

“යම් ප්‍රකාශනයක්, රීතියක්, නියෝගයක්, නියමයක්, අතුරු ව්‍යවස්ථාවක්, නිවේදනයක් හෝ වෙනත් කිසිවක් ගැසට් පත්‍රයේ පළ කළ යුතු බවට යම් පනතකින් හෝ නීති ප්‍රඥප්තියකින් විධිවිධාන සලස්වා ඇති අවස්ථාවක, ඒ රීතිය, නියෝගය, නියමය, අතුරු ව්‍යවස්ථාව, නිවේදනය හෝ වෙනත් දෙය ඉලෙක්ට්‍රොනික ස්වරූපයේ වන ගැසට් පත්‍රයක පළ කරනු ලැබුවහොත් ඒ විධිවිධානය සම්පූර්ණ කර ඇත්නම් සේ සැලකිය යුතු ය.”

ගංගානි ලියනගේ,  
රජයේ මුද්‍රණාලයාධිපති.

2022 ජනවාරි මස 01 වැනි දින,  
කොළඹ 08,  
රජයේ මුද්‍රණ දෙපාර්තමේන්තුවේ දී ය.

මෙම ගැසට් පත්‍රය [www.documents.gov.lk](http://www.documents.gov.lk) වෙබ් අඩවියෙන් බාගත කළ හැක.



**පළාත් පාලන නිවේදන**

**උඩුනුවර ප්‍රාදේශීය සභාව**

1987 අංක 15 දරන ප්‍රාදේශීය සභා පනතේ 24(01) වැනි වගන්තිය යටතේ කරනු ලබන දැන්වීමයි

ශ්‍රී ලංකා ප්‍රජාතාන්ත්‍රික සමාජවාදී ජනරජයේ 2021.11.19 දින පළ කරන ලද අංක 2255 - හා 2022.01.21 දින පළකරන ලද අංක 2264 ගැසට් පත්‍ර මගින් 1987 අංක 15 දරන ප්‍රාදේශීය සභා පනතේ 24 වැනි වගන්තිය ප්‍රකාර මධ්‍යම පළාතේ, මහනුවර දිස්ත්‍රික්කයේ උඩුනුවර ප්‍රාදේශීය සභාව විසින් මෙහි පහත උපලේඛනයේ දක්වා ඇති මංමාවත් උඩුනුවර ප්‍රාදේශීය සභාව සතු මංමාවත් වශයෙන් ප්‍රකාශයට පත් කර ඇත.

ඉහත ගැසට් පත්‍ර මගින් ප්‍රදේශයේ පොදු ජනතාව මගින් හෝ මංමාවත්වලට ඇදාළ බැඳීමට අයිතිකරුවන් ලෙස හිමිකම්පාන පාර්ශ්වයන් හෝ යම් විරුද්ධත්වයක් පළ කරනු ලබන්නේ නම්, එම ගැසට් නිවේදන ගැසට් පත්‍රයේ පළ වූ දින සිට එක් මසක් ඇතුළත තමන්ගේ අයිතිය ඔප්පු කිරීම සඳහා 1987 අංක 15 දරන ප්‍රාදේශීය සභා පනතේ 24(2) වගන්තිය ප්‍රකාරව කටයුතු කරන ලෙස දැනුම් දී ඇත.

එහෙත් මෙම කාල සීමාව තුළ 1987 අංක 15 දරන ප්‍රාදේශීය සභා පනතේ 24(2) වගන්තිය ප්‍රකාර කිසිවෙකු ක්‍රියාකර නොමැති බැවින්, එකී ගැසට් නිවේදන මගින් ප්‍රකාශයට පත් කර ඇති පරිදි මෙහි පහත සඳහන් උපලේඛනයේ සඳහන් සියලුම මංමාවත් උඩුනුවර ප්‍රාදේශීය සභාව සතු මංමාවත් වශයෙන් පිළිගෙන පාලනය කරනු ලබන බව පොදු ජනතාවගේ දැන ගැනීම සඳහා මෙයින් ප්‍රකාශයට පත් කරමි.

ටී. එම්. ගාමිණී තෙන්නකෝන්,  
සභාපති,  
උඩුනුවර ප්‍රාදේශීය සභාව,  
ගෙලිමය.

**මිනිත්දෝරු සැලැස්ම සහිත**

අනු. අංකය	ග්‍රාම නිලධාරී වසම	මාර්ගයේ නම	ආරම්භය	අවසානය	වම්පස පදිංචිකරුවන්	දකුණුපස පදිංචිකරුවන්	දිග	පළල
01	අංක 19 අගුනාවල බටහිර	දීදිදෙණිය පාර	මැට්ටිලහේන පාර	කුරුඳුවත්ත පාර	-	ඒ. ජී. කරුණාතිලක ඊ. කේ. වම්පා නන්දනී ප්‍රේමරත්න එස්. එම්. අමීර ජුරුගම ගුණරත්න ඒ. එම්. අත්තනායක ලලිත් කුමාර ආට්ටල	මීටර 89.2	මීටර 03

අනු අංකය	ග්‍රාම නිලධාරී වසම	මාර්ගයේ නම	ආරම්භය	අවසානය	වම්පස පදිංචිකරුවන්	දකුණුපස පදිංචිකරුවන්	දිග	පළල
02	අංක 16 අලපලාවල නැගෙනහිර	කොටදෙනිය සිට කිකුල්දෙණිය වන්න පාර	කොටදෙනිය	පේරගොල්ල වන්න මායිම්	මුරුගේපු පත්මනාදගේ ඒ. ජී. ගාන්ත කුමාර ගුණරත්න බී. එම්. එස්. බී. එම්. බස්නායක ගලගෙදර ධම්මාලංකාර හිමි දමයන්ති මහලේකම් ඒ. ජී. කරුණාරත්න ආර්. රණසිංහ සුභද්‍රා රත්නායක කේ. ඒ. ඩී. දයාරත්න කුමාරපේලි	ඒ. ජී. කරුණාරත්න සුභද්‍රා රත්නායක ගලගෙදර ධම්මාලංකාර හිමි ඉයේෂා කුමුදුමාලි රණසිංහ අසංක ගයාන් රණසිංහ ආරච්චි බී. එන්. ජයසූරිය	මීටර 250	“A” - මීටර 4.9 “B” - මීටර 4.75 “C” - මීටර 5.66 “D” - මීටර 3.6 “E” - මීටර 5.15 “F” - මීටර 3.44
03	අංක 98 දැල්දෙණිය	අස්වාද්දුමේ සිට කේ. එම්. රණතුංග මියාගේ නිවස දක්වා මාර්ගය	අස්වාද්දුම	කේ. එම්. රණතුංග මියාගේ නිවස	ජී. ජී. සඳමාලි ගල්ලන්ගොඩ කේ. එම්. ජයවීර කේ. එම්. එන්. සී. බී. කුලතුංග	කේ. එම්. රුවන් වන්දන කුලතුංග ජී. ආර්. ජයන්ත කුලකුමාර කේ. එම්. කරුණාවතී කුලතුංග කේ. එම්. නර්මදා කුලතුංග	මීටර 155	අඩි 10
04	අංක 43 පිටවලවත්ත	කොස්වැටිය නව ඇල්පිටිය මාර්ගය	දුම්රිය මාර්ගයට සමාන්තර මාර්ගයේ සිට	නිති ඇල්පිටිය	ඩබ්. එම්. බී. සී. බී. විජේතුංග ඩබ්. එම්. සී. බී. විජේතුංග චන්ද්‍රා ජයංගනී අලහකෝන් ඩබ්. එම්. ඩබ්. කේ. එම්. විජේතුංග එම්. එම්. සමරකෝන් බංඩා එස්. එම්. එන්. සූරියපක්ෂ ටී. ජී. තිලකරත්න	ජී. එම්. එන්. ජී. ගුණරත්න එච්. එම්. ඒ. ආර්. හිටිබණ්ඩා පී. ඩබ්. මනෝර මංජරිකා පහලවිතාන සරත් විජේසිංහ ඩබ්. එම්. එම්. සී. බී. විජේතුංග කේ. ඩබ්. අයි. ජී. කේ. හේරත්	මීටර 310	අඩි 09
05	අංක 58 බුටුලිකඩ	පල්ලේතැන්න වත්ත නොහොත් පුනහල්ලහේන ගම්සනා පාර	මස්ජලුල් රත්මාන් පල්ලිය පාර සිට	පුනහල්ලහේන වත්ත	එස්. රවුමා බිබී එම්. අයි. සුබසිද්ධා උම්මා එම්. අයි. එම්. ලාබ්	අයි. එම්. මුසම්මිල් එස්. එම්. එම්. අරුප් එස්. එම්. අස්ලිම් සජා ඒ. එල්. සේගු මොහොම්මඩ්	අඩි 180	අඩි 07

**ජී.කේ.ඩබ්.කරුණාරත්න**

විශාපදිංචි බලයලත් මිනිස්දේරු සහ

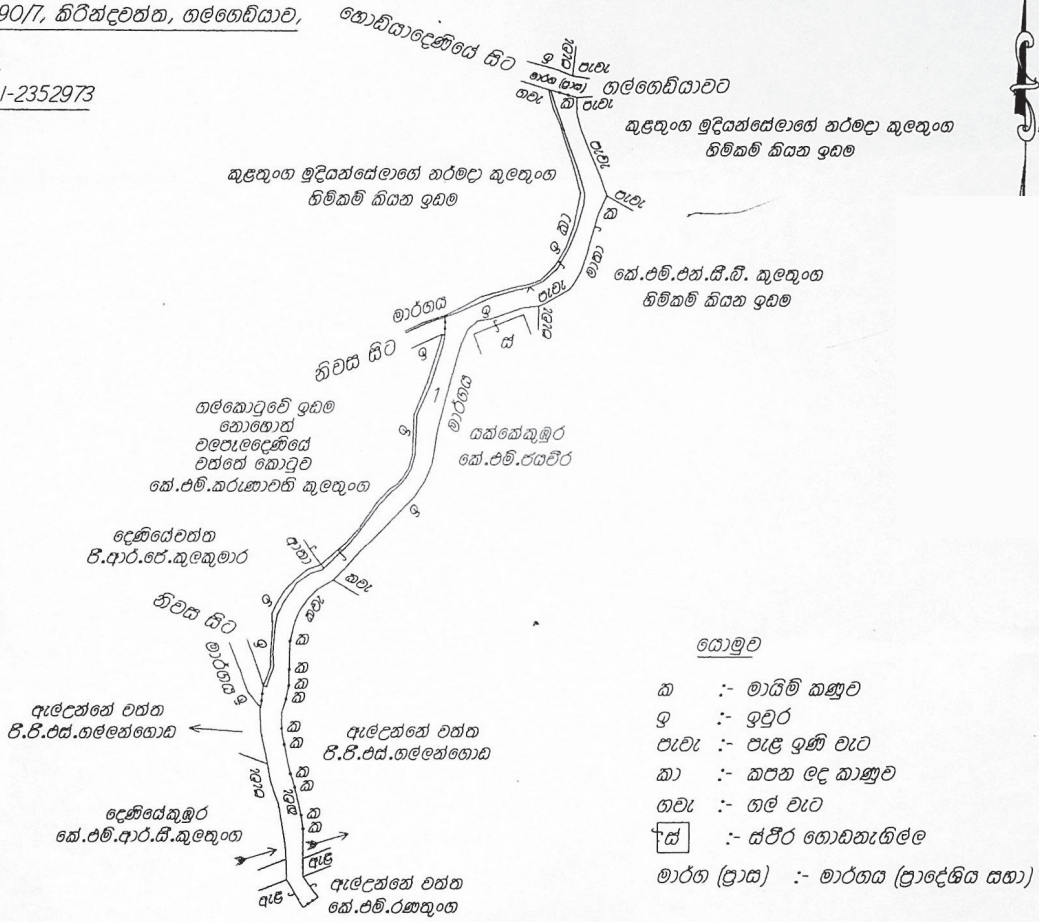
පිඬුරු අංකය :- 3373

උසාවිකොමසාරිස්

අංක : 190/7, කිරිඳිවත්ත, ගල්ගෙඩියාව,

ගම්පොළ

දුර : 081-2352973



පරිමාණය :- 1:1000

මධ්‍යම පළාතේ මහනුවර දිස්ත්‍රික්කයේ උඩුනුවර ප්‍රාදේශීය ලේකම් කොට්ඨාසයේ අංක (98) දැළදෙණිය ග්‍රාමනිලිධාරී කොට්ඨාසයේ ගාලකොහෝ ගමේ පිහිටි "අස්වැද්දුම හත්දිග සිට කේ.එම්.රණතුංගගේ නිවස දක්වා දිවෙන මාර්ගය"

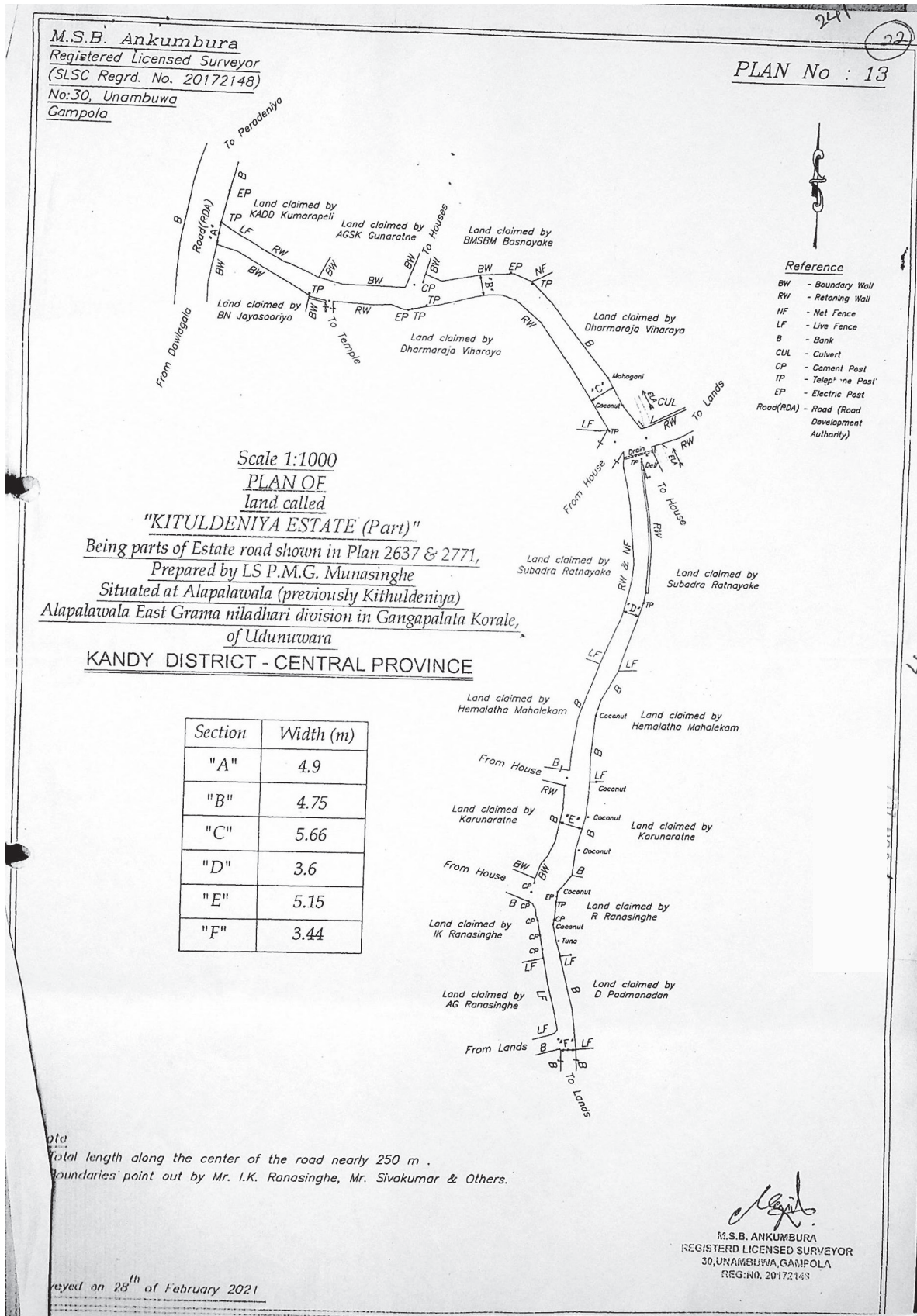
කැබලි අංකය	බිම් ප්‍රමාණය				දුග්‍රහී පරිහරණය	වෙනත් කරුණු
	හෙක්	අක්	රූඩ්	පර්		
1	0.0565	0	0	22.35	මාර්ගය	දිග ප්‍රමාණය මීටර 155 යි
එකතුව	0.0565	0	0	22.35	---	---

අලුත් අංකය 13/4/1/164  
 මුල් පිටපත හා සැසඳෙන බවට සනාථ කරමි  
 ඡායාරූපය  
 ප්‍රධාන කළමනාකරණ සහකාර  
 මහලා ප්‍රාදේශීය සභාව

මැණීම කළේ :- 2021 ඔක්තෝබර් මස 16 වන දිනයේදී

**සුනරාතන**  
 ජී.කේ.ඩබ්. කරුණාරත්න  
 බලයලත් මිනිස්දේරු,  
 කලමිසිසරු හා උසාවි කොමසාරිස්  
 අංක 29, 19/1, ගම්පොළ  
 ශ්‍රී.ලං.ප.ම. බස්නාහිර මහල, ගම්පොළ  
 2021. 11. 04

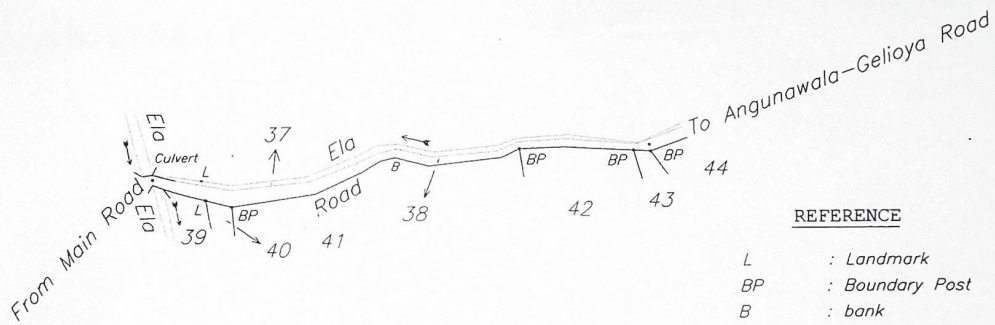
මාගිම් විස්තර ඉහත සඳහන් පරිදි වේ



**B.A. THILAKARATNE.**

**PLAN No. 951**

Licensed Surveyor & Leveller  
 Court Commissioner & Notary Public  
 No. 61, Angunawela  
 Peradeniya.  
 (Regd. No. 19831290)



Note:- For Development purposes only

SCALE 1 : 1000

**PLAN**

of showing Road

Being part of Lot 38 in CAD Plan No. 320279 - Block 3 made by The Surveyor General situated at

**ANGUNAWALA**

G.N.Division Angunawala west(19) in Udunuwara Div. Sec's Division  
 Within the Pradeshiya Saba Limits of Udunuwara

**KANDY DISTRICT**

**CENTRAL PROVINCE**

Containing in Extent

Lot No.	Extent				Remarks
	Hectares	A.	R.	P.	
1	0.0161	0	0	6.35	Access road

Length = 89.2m Width = 3.0m Approx.  
 (Length = 292 ft. Width = 10 ft.Approx.)

**B.A. Thilakarathne**  
 Regd. Licd. Surveyor  
 (Reg.No 19831290)  
 No. 61, Gampola Road,  
 Angunawala,  
 Peradeniya.

th  
 06 of August 2021  
 Tele. 081-2389603, 071-8087971

Tel: 071-8087971, 081-2389603

## විවිධ දැන්වීම්

### සංශෝධනයයි

#### ආණමඩුව ප්‍රාදේශීය සභාව

2022 වර්ෂය සඳහා ග්‍රාමීය ගොඩනැගිලි අයදුම්පත්‍ර හා පිඹුරුපත් සඳහා මිනුම් ක්‍රමය සංශෝධනය කිරීම

ආණමඩුව ප්‍රාදේශීය සභාව විසින් 2022 මාර්තු මස 10 වන දින පවත්වන ලද ආණමඩුව ප්‍රාදේශීය සභා මහ සභා රැස්වීමේ දී යෝජනා අංක 3 යටතේ පහත සඳහන් යෝජනාව සභා සම්මත කර ඇති බවට මෙයින් නිවේදනය කරමි.

ආර්. එච්. එම්. ප්‍රියන්ත බණ්ඩාර රාජකරුණා,  
සභාපති,  
ආණමඩුව ප්‍රාදේශීය සභාව.

2022 මාර්තු මස 10 වැනි දින,  
ආණමඩුව ප්‍රාදේශීය සභාවේ දී ය.

#### යෝජනාව

ගොඩනැගිලි අයදුම්පත් ගාස්තු අය කිරීම විධිමත් කිරීම සඳහා නාගරික සංවර්ධන අධිකාරි පනතේ 21 වන වගන්තිය යටතේ සාදනු ලැබූ අංක 2021.07.08 දින පළ කරන ලද 2235/54 දරන අතිවිශේෂ ගැසට් පත්‍රය මගින් ප්‍රකාශිත මිණුම් ඒකකයන්වලට අනුරූපී වන ලෙස ග්‍රාමීය ගොඩනැගිලි අයදුම්පත්‍ර හා පිඹුරුපත් සඳහා අයකරනු ලබන පෙරසැරි ගාස්තු සංශෝධනය කිරීම.

සංවර්ධන බලපත්‍ර නිකුත් කිරීම හා කාලය දීර්ඝ කිරීම සඳහා වන පෙරසැරි ගාස්තු

අනු. අංකය	සංවර්ධන කාර්යයේ ස්වභාවය	අයකළ යුතු ගාස්තුව	
		ඉඩමේ ප්‍රමාණය (ව.මී.)	පෙරසැරි ගාස්තුව
1	ඉඩම් අනු බෙදුම් සඳහා	ව.මී. 150 - ව.මී. 300	කැබලි 1 සඳහා රු. 1,000
		ව.මී. 301 - ව.මී. 600	කැබලි 1 සඳහා රු. 800
		ව.මී. 601- ව.මී. 900	කැබලි 1 සඳහා රු. 600
		ව.මී. 900ට වැඩි	කැබලි 1 සඳහා රු. 500
2	මායිම් තාප්ප/රැදවුම් බැම් ඉදිකිරීම	දික් මීටර් 1ක් සඳහා	රු. 100
3	සන්නිවේදන කුළුණු/ඇන්ටනා කුළුණු/සම්ප්‍රේෂණ කුළුණු ඉදිකිරීම		රු. 40,000
4	ඉන්ධන පිරවුම්හල්/වාහන සේවා ස්ථාන/දුම් පරීක්ෂා කරන ස්ථාන	ව. මී. 1කට	රු. 100
5	දැන්වීම් පුවරු	ඩිජිටල් දැන්වීම් පුවරු (ව. මී. 1කට)	රු. 2,500
		ඩිජිටල් නොවන දැන්වීම් පුවරු (ව.මී. 1කට)	රු. 1,500
		නාමපුවරු (ව. මී. 1කට)	රු. 500
		මාර්ගයට ඉහළින් මාර්ගය හරහා පවතින දැන්වීම් පුවරු (Gentries) (ව. මී. 1කට)	රු. 1,000
6	කසල බැහැර කිරීමේ අංගනය/තාවකාලිකව රැස්කර තබන ස්ථාන/කොම්පෝස්ට් අංගන/සෞඛ්‍යාරක්ෂිතව කසල යොදා ඉඩම් ගොඩ කිරීම	හෙක්. 1 දක්වා	රු. 25,000
		හෙක් 1ට වැඩි	රු.25,000 වැඩිවන සෑම හෙක්. 1කට හෝ ඉන් කොටසක් සඳහා රු. 5000 බැගින්

අනු. අංකය	නේවාසික හා නේවාසික නොවන ගොඩනැගිලි	ගෙබ්ම් ප්‍රමාණය (ව.මී.)	නේවාසික (ව. මීටර් 1කට)	ව. මීටර් 1කට	නේවාසික නොවන (ව. මීටර් 1කට)
			නන් පුද්ගල	මහල් නිවාස	
7		ව.මී. 400 දක්වා	රු. 20	රු. 25	රු. 25
		ව.මී. 401 - 1,000	රු. 22	රු. 27	රු. 27
		ව.මී. 1001- ව.මී. 1,500	රු. 25	රු. 30	රු. 30
		ව.මී. 1,501 - 2,000	රු. 25	රු. 32	රු. 32
		ව. මී. 2000 ට වැඩි	වැඩිවන සෑම ව. මී. 90ක් සඳහාම රු. 2000 බැගින්	වැඩිවන සෑම ව. මී. 90ක් සඳහාම රු. 2,000 බැගින්	වැඩිවන සෑම ව. මී. 90 ක් සඳහාම රු. 2,000 බැගින්
8	වාණිජ පරමාර්ථයෙන් සිදු කරනු ලබන	වර්ග ප්‍රමාණය (ව.මී)		ගාස්තුව (රු.)	
		ව.මී. 300 දක්වා		රු. 6,000	
	1. පිහිනුම් තටාක (තටාකයේ ඩෙක් සමග)	ව.මී. 301 - 500		රු.15,000	
	සහ	ව. මී. 501 - 1,000		රු. 30,000	
	II. සූර්ය පැනල සඳහා වන ගාස්තු	ව. මී. 1,000ට වැඩි		රු. 30,000 + වැඩිවන සෑම ව. මී. 100 හෝ ඉන් කොටසක් සඳහා රු. 1,000 බැගින්	
9	I. අනුමත සැලසුමට අමතරව ගෙබ්ම් ප්‍රමාණය වැඩි වන සේ සිදු කරන වෙනස් කිරීම් හා එකතු කිරීම්	මුළු පෙරසැරි ගාස්තුවෙන් 25% + වැඩිවන අමතර වර්ග ප්‍රමාණය සඳහා පෙරසැරි ගාස්තුව			
	II. ගෙබ්ම් ප්‍රමාණය වෙනස් කිරීමක් නොමැතිව අනුමත සැලැස්ම තුළ සිදු කරනු ලබන වෙනස් කිරීම	මුළු අනුමැතියේ දී ගෙවන ලද පෙරසැරි ගාස්තුවෙන් 25%			
10	සංවර්ධන බලපත්‍රයක් වෙන් පාර්ශවයකට පැවරීම	රු. 25,000			
11	සංවර්ධන බලපත්‍රයේ වලංගු කාලය වසරකින් දීර්ඝ කිරීම	i. ව. මී. 1000 දක්වා		රු. 5,000	
		ii. ව. මී. 1000 වැඩි		රු. 10,000	



ආවරණ අනුමැතිය ලබා දීම සඳහා වන සේවා ගාස්තු (පෙරසැරි ගාස්තු වලට අමතරව)

අනු. අංකය	සංවර්ධනයේ ස්වභාවය	අයකළ යුතු ගාස්තු (බදු රහිත)	
1	අවශ්‍ය අනුමැතිය ලබා නොගෙන සිදු කරන ලද ඉඩම් බෙදීමක් සඳහා	ඉඩම් කැබලි 1 සඳහා රු. 3000 බැගින්	
2	අනුමැතියකින් තොරව ගොඩනැගිලි ඉදි කිරීම/එකතු කිරීම/නැවත ඉදි කිරීම	නේවාසික (ව. මි. 1කට)	නේවාසික නොවන (ව. මි. 1කට)
	I අත්තිවාරම් වැඩ පමණක් සම්පූර්ණ කර ඇති විට (කයිරු මට්ටම දක්වා)	රු. 200	රු. 500
	II වහල මට්ටම දක්වා ඉදිකිරීම් ටැම් සහ බාලික ඇතුළුව ඉදිකර ඇති විට(වහලය හැර)	රු. 300	රු. 1,000
	III වහලය සහිත බිත්ති ඉදි කිරීම	රු. 40	රු. 1500
	IV පදිංචිවීම සඳහා සුදුසු පරිදි ඉදි කිරීම සම්පූර්ණ කිරීම	රු. 500	රු. 2,000
	V මායිම් තාප්ප/රැඳවුම් බිත්ති ඉදිකිරීම	රු. 200 (දික් මිටරයක් සඳහා)	රු. 500 (දික් මිටරයක් සඳහා)
	VI විදුලි සංදේශ සම්ප්‍රේෂණ සහ ඇන්ටෙනා කුළුණු ඉදි කිරීම	බිම් පාදම ඉදි කිරීම රු. 1,50,000 වහල මුදුන ඉදි කිරීම රු. 100,000	
	3 අනුකූලතා සහතිකය (COC ලබා නොගෙන පදිංචි වීම)	දිනකට රු. 100	
	4 වාහන නැවැත්වීමේ ස්ථාන (පරිශ්‍රය තුළ ලබා දී නොමැති විට එක් එක් වාහන නැවැත්වීමේ ඉඩ සඳහා සේවා ගාස්තු)	සියළුම වාහන සඳහා රු. 250,000	
	5 රථ වාහන නැවැත්වීමේ ඉඩ වෙනත් භාවිතයක් සඳහා භාවිත කිරීම	එක ඉඩකඩක් සඳහා රු. 20,000 ක් සහ අනුමත සැලැස්ම පරිදි වාහන නැවැත්වීමට පරිවර්තනය වන තෙක් වසරකට 10% ක වර්ධකයක් සහිතව	

අනුකූලතා සහතිකය නිකුත් කිරීම සඳහා ගාස්තුව

අනු. අංකය	සංවර්ධන කාර්යයේ ස්වභාවය	අයකළ යුතු ගාස්තු (බදු රහිත) (රුපියල්)			
1	ඉඩම් අනුබදුම් කිරීම	එක් කැබැල්ලකට රු. 1000			
2	ගොඩනැගිලි ඉදිකිරීම	ගෙබ්ම ප්‍රමාණය (ව.මී.)	නේවාසික		නේවාසික නොවන
			තනිපුද්ගල	මහල් නිවාස	
		ව.මී. 400 දක්වා	රු. 4,000	5,000	5,000
	ව. මී. 400 වැඩි	රු. 4,000 + ව. මී. 400 ට වැඩි වන සෑම ව. මී. 1ට හෝ ඉන් කොටසක් සඳහා රු. 15 බැගින්	රු. 5,000 + ව.මී. 400ට වැඩිවන සෑම ව. මී. 1ට හෝ ඉන් කොටසක් සඳහා රු. 20 බැගින්	රු. 5,000 + ව. මී. 400 ට වැඩිවන සෑම ව. මී. 1 ට හෝ ඉන් කොටසක් සඳහා රු. 25 බැගින්	
3	සංනිවේදන කුළුණු/ඇන්ටෙනා කුළුණු/සම්ප්‍රේෂණ කුළුණු සඳහා	රු. 5,000			
4	මායිම් තාප්ප හා රැඳවුම් බැම්ම	දික් මීටර් 1 කට රු. 25 බැගින්			
5	පොදු ගොඩනැගිලි සඳහා වන අනුකූලතා සහතිකය අලුත් කිරීම	රු. 10,000			

භාවිතය වෙනස් කිරීම සඳහා සේවා ගාස්තු

	ගෙබ්ම ප්‍රමාණය (ව.මී)	ගාස්තුව (රුපියල්) (බදු රහිත)
	පෙර සැරි ගාස්තු	45 දක්වා
45- 90		1,500 0
91 - 180		1,750 0
181 - 270		2,000 0
271 - 450		2,500 0
451 - 675		2,750 0
676 - 900		3,000 0
900 වැඩි		වර්ග මීටර් 900 ට වැඩිවන සෑම වර්ග මීටර් 90 ක් සඳහාම රු. 500 බැගින්
අවසර පත්‍රය සඳහා ගාස්තුව		
i. නේවාසික භාවිතයක් වෙනත් භාවිතයක් සඳහා යොදා ගැනීම	වර්ග මීටරයක් සඳහා රු. 750	
ii. නේවාසික නොවන අනිකුත් භාවිතයක් වෙනත් භාවිතයක් සඳහා යොදා ගැනීම	වර්ග මීටරයක් සඳහා රු. 500	

සටහන : ඉහත සඳහන් ගාස්තු වලට අමතරව ස්ථානීය පරීක්ෂාව සඳහා ප්‍රවාහන ගාස්තු වශයෙන් කිලෝ මීටරයකට රුපියල් 50ක අතිරේක ගාස්තුවක් අය කෙරේ. කෙසේ වෙතත්, පළාත් පාලන ආයතනය විසින් වෙළඳ පොළේ ඉන්ධන මිලෙහි වෙනස්කම් අනුව මූලික ගාස්තුව වෙනස් කරනු ලැබිය හැක.