

3

ශ්‍රී ලංකාවේ හු දර්ශනය

ඉන්දියන් සාගරයේ පිහිටි දූපතක් වන ශ්‍රී ලංකාවට 65610km²ක් පමණ විශාල වූ හුමි ප්‍රමාණයක් අයත් වේ. මෙම හුමි ප්‍රදේශය තුළ විවිධ භෞතික හා මානුෂ ලක්ෂණවලින් සමන්විත එකිනෙකට වෙනස් කැපී පෙනෙන හු දර්ශන කිහිපයක් හඳුනාගත හැකි ය.




3.1 රූපය - ශ්‍රී ලංකාවේ ප්‍රාදේශීය හු දර්ශනයේ විවිධත්වය

ශ්‍රී ලංකාවේ කඳුකර හු දර්ශනය, වියළි කලාපීය හු දර්ශනය, තෙත් කලාපීය හු දර්ශනය, යාපන අර්ධද්වීපය හා යාබද දූපත් ආශ්‍රිත හු දර්ශනය සහ වෙරළ තීරය ආශ්‍රිත හු දර්ශනය යන ප්‍රාදේශීය හු දර්ශන ද ඒවාට ආවේණික සුවිශේෂී ලක්ෂණ පිළිබඳ ව ද අධ්‍යයනය කිරීම මෙම පරිච්ඡේදයේ මූලික අරමුණ වේ.

කඳුකර හු දර්ශනය

මුහුදු මට්ටමේ සිට 300mට වඩා උසින් යුක්ත බිම්වල කඳුකර හු දර්ශනයක් දැකිය හැකි ය. ප්‍රධාන වශයෙන් ශ්‍රී ලංකාවේ මධ්‍යම කඳුකරයේ ද සබරගමු කඳුකරයේ ද මෙවැනි හු දර්ශන ඇත. ශ්‍රී ලංකාවේ සෙසු හු දර්ශන හා සසඳන විට සංකීර්ණ වූ භෞතික හු දර්ශනයක් මෙම කලාප තුළ හඳුනාගත හැකි ය.



3.2 රූපය - ශ්‍රී ලංකාවේ කඳුකර හු දර්ශනය

කායික හා මානසික සහනය සලසන සුවදායි හු දර්ශනයකි.

ක්‍රියාකාරකම

3.2 රූපය නිරීක්ෂණය කොට කඳුකර හු දර්ශනයෙහි දක්නට ලැබෙන ලක්ෂණ ඇසුරෙන් මතු දැක්වෙන වගුව සම්පූර්ණ කරන්න.

කඳුවැටි	දියඇලි	සානු

- කඳුවැටි හා සානු, උස් කඳු මුදුන්වලින් ගලා බසින ගංගා, බෑවුම් ඔස්සේ ඇද හැලෙන දියඇලි, කපොලු වැනි කැපී පෙනෙන භෞතික ලක්ෂණ කඳුකර හු දර්ශනයෙහි දක්නට ලැබේ.
- හු විෂමතාවට හා දේශගුණයට අනුකූල ව වැඩුණු වෘක්ෂලතා වැස්මකින් සමන්විත ය.
- තේ වගාව හා බැඳුණු හු දර්ශනය ද කඳුකරයට සුවිශේෂී වේ. තේ කර්මාන්තශාලා, විශාල කම්කරු පිරිස්, කම්කරු නිවාස, දියුණු මාර්ග පද්ධතිය මෙන් ම වතු වල සේවය කරන ජනතාවට ආවේණික වූ සංස්කෘතිය ද කැපී පෙනේ.
- හු විෂමතාවට අනුකූල ව ගොඩනැගුණු වංගු සහිත මාර්ග ජාලය හා කඳු බෑවුම්වල පිහිටි නිවාස ද කඳුකර හු දර්ශනයෙහි විශේෂ ලක්ෂණ වේ.
- වාණිජ පදනමකින් කෙරෙන එළවළු, පලතුරු සහ මල්වගාව මෙන් ම තෘණ බිම් ආශ්‍රිත ව සත්ත්වපාලන ගොවිබිම් ද මෙම කලාපයෙහි දක්නට ලැබේ.
- දෙස් විදෙස් සංචාරකයෝ කඳුකරය ඉතා ප්‍රිය කරති. එබැවින් සංචාරක කර්මාන්තය ද ඒ හා බැඳුණු හෝටල්, සංචාරක බංගලා මෙන් ම විවේකය, විනෝදය හා ක්‍රීඩා කටයුතු සඳහා වෙන් වූ බිම් ප්‍රදේශ ද මෙම කලාපයේ හු දර්ශනයෙහි ප්‍රධාන අංග වේ.

ක්‍රියාකාරකම්

01. කඳුකර හු දර්ශනයේ කැපී පෙනෙන භෞතික ලක්ෂණ නම් කරන්න.
02. කඳුකර හු දර්ශනයක් සහිත කලාපවල දක්නට ලැබෙන මානුෂ ක්‍රියාකාරකම් ඇතුළත් ලේඛනයක් සකස් කරන්න.
03. කඳුකර හු දර්ශනයක් විනයට නගන්න.

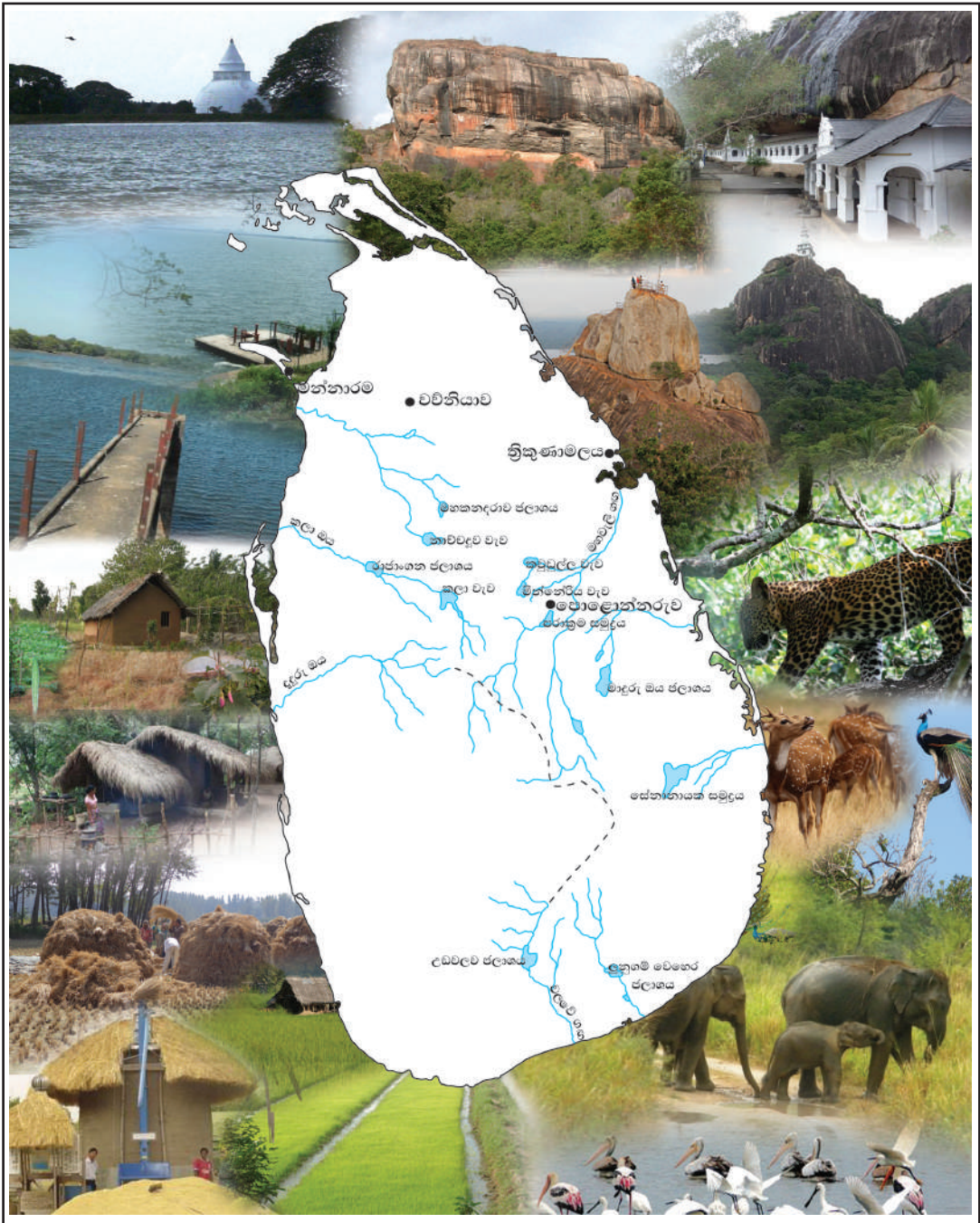
04. කඳුකරයේ මානුෂ හු දර්ශනය කෙරෙහි භෞතික සාධක බලපා ඇති ආකාරය පැහැදිලි කරන්න.

05. ශ්‍රී ලංකාවේ මධ්‍ය කඳුකරය දැක්වෙන සිතියමක කඳුවැටි, සානු, දියඇලි සහ කපොලු දෙක බැගින් ලකුණු කර නම් කරන්න.

වියළි කලාපීය හු දර්ශනය

ශ්‍රී ලංකාවේ වාරි ශිෂ්ටාචාරය ආරම්භ වූ ප්‍රදේශ ලෙස මෙම කලාපය හැඳින්විය හැකි ය. ප්‍රධාන වශයෙන් උතුර, උතුරු මැද, නැගෙනහිර සහ ගිනිකොනදිග ප්‍රදේශවල ද වියළි කලාපීය හු දර්ශන දැකිය හැකි ය. දැඩි නියඟය, අධික උෂ්ණත්වය, අවිනිශ්චිත සහ අඩු වර්ෂාපතනය, ඉහළ වාෂ්පීකරණය වැනි සාධක මත වියළි කලාපීය හු දර්ශනයේ පදනම සකස් වී තිබේ. වියළි කලාපීය පරිසරයට අනුරූප ව ගොඩනැගුණු මානුෂ හු දර්ශනයක් ද දක්නට ලැබේ.

- පුළුල් තැනිතලා හා අතරින් පතර පිහිටි ශේෂ කඳු, වර්ෂයේ එක් කාලයක දී සිඳි යන ගංගා, උස් කඳුන්, තද අරටු සහිත ගස්වලින් යුත් වනාන්තර වියළි කලාපයේ භෞතික හු දර්ශනයේ කැපී පෙනෙන ලක්ෂණ වේ.
- ශ්‍රී ලංකාවේ වයඹදිග ප්‍රදේශයේ මන්නාරම, පුත්තලම මෙන් ම ගිනිකොනදිග ප්‍රදේශයේ හම්බන්තොට වැනි ප්‍රදේශවල පවතින ශුෂ්ක දේශගුණයට අනුරූපී ව වැඩුණු තෘණ, කටු පඳුරු සහිත ලඳු කැළෑ ද හු දර්ශනයේ විශේෂිත ලක්ෂණ ය.
- සීගිරිය, දඹුල්ල, රිටිගල, කතරගම මෙම කලාපයේ පිහිටි ශේෂ කඳු කිහිපයකි. ශේෂ කන්දක් වූ සීගිරිය, පිහිටීම අනුව පුරාණයේ සිට ම ආරක්ෂක බලකොටුවක් ලෙස ද ප්‍රකට ය.
- වියළි කලාපයේ කුඩා හෙල්වැටි අතරින් ගලා බස්නා ගංගා හරස් කොට ඉදිකරන ලද වැව් ද හු දර්ශනයේ කැපී පෙනේ. වර්ෂා ජලය හා මහවැලි ගංගාවේ ජලය මගින් මෙම වැව් වැඩි කොටසක් පෝෂණය වේ. වාරි ජලය පදනම් කර ගෙන වියළි කලාපයේ විශාල බිම් ප්‍රමාණයක වී වගා කෙරේ. වී ගොවිතැන ආශ්‍රිත ව සහල් මෝල්, සහල් පිටි ආශ්‍රිත කර්මාන්ත ද බිහි වී ඇත.



3.3 රූපය - ශ්‍රී ලංකාවේ වියළි කලාපීය හා දර්ශනය

ශ්‍රී ලංකාවේ අතීත වාරි ශිෂ්ටාචාරයට ආවේණික වූ ලක්ෂණ, වර්තමාන වියළි කලාපීය හා දර්ශනයේ මානුෂ සලකුණ යි.

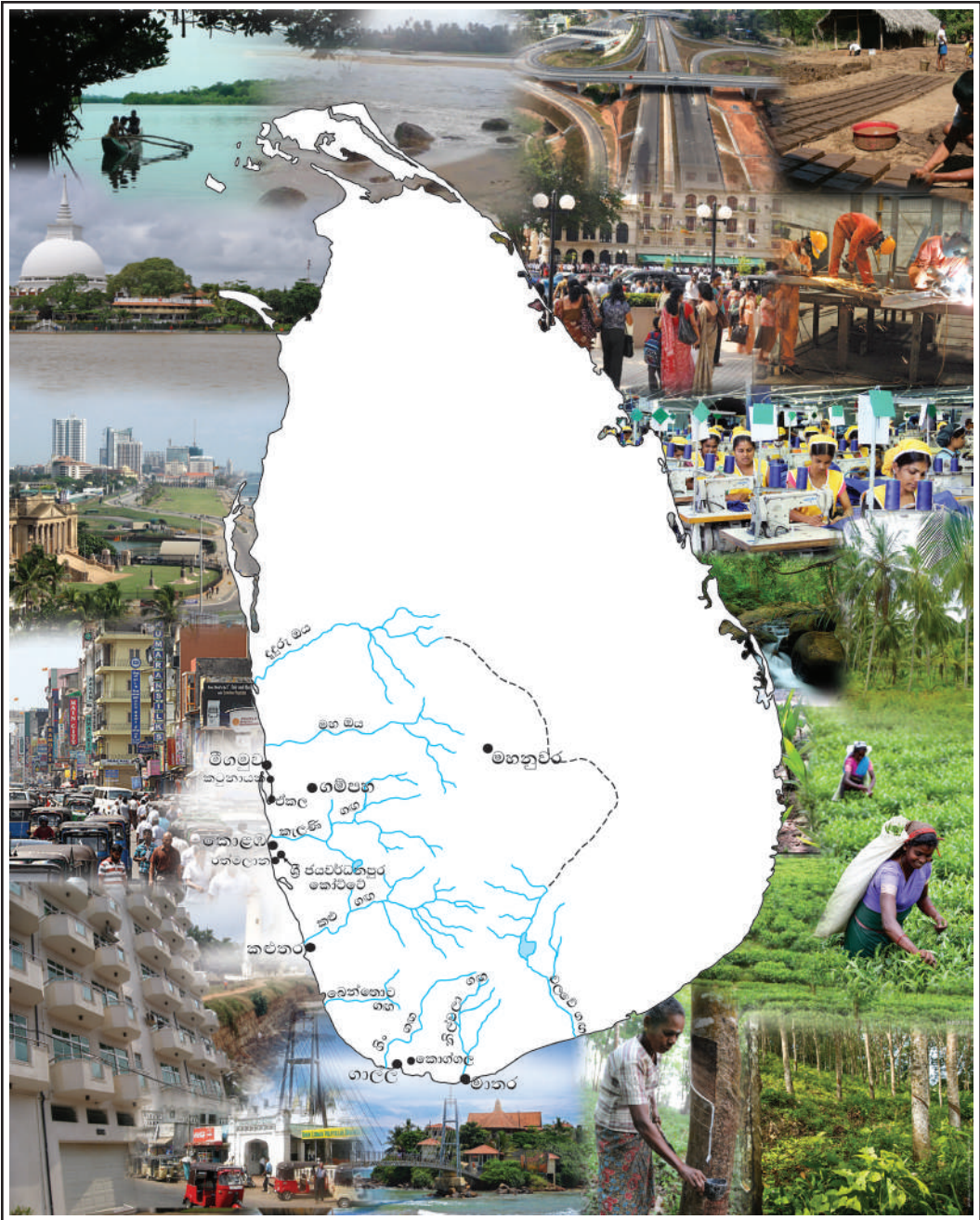
- මහවැලි ජලය මගින් ගොඩ, මඩ ඉඩම් වගා කිරීමට පදිංචි කරන ලද ජනතාව සඳහා සියලු පහසුකම් සහිත ව සැලසුම් කරන ලද ගොවි ජනපද ද, වියළි කලාපීය හු දර්ශනයේ කැපී පෙනේ.
- වර්ෂාව මත රඳා පවතින හේන් වගාව ද මෙම කලාපයේ ප්‍රධාන අංගයකි. දඬු වැට, කුඩා පැළ, හෝග වගා කොට ඇති හේන්, වියළි කලාපීය හු දර්ශනයෙහි ක්‍රමයෙන් වෙනස් වී ගෙන යන ලක්ෂණයකි.
- වියළි කලාපීය හු දර්ශනය තුළ යාල, විල්පත්තු, කුමන වැනි අභයභූමි ද සෝමාවතිය, මාදුරුඔය, වස්ගමුව වැනි වනෝද්‍යාන ද දක්නට ලැබේ.
- නිරතුරු ව ජනතාව වන්දනාමාන කරන විවිධ ආගමික සිද්ධස්ථාන මෙම හු දර්ශනයේ කැපී පෙනෙන ලක්ෂණයකි. අනුරාධපුරයේ ශ්‍රී මහා බෝධිය සහ වෛත්‍ය, මන්නාරමේ මඩු දේවස්ථානය, කෝතේශ්වරම් කෝවිල, කතරගම ස්කන්ධකුමාර දේවාලය, නැගෙනහිර ප්‍රදේශවල ඉස්ලාම් දේවස්ථාන යනාදිය නිදසුන් ලෙස දැක්විය හැකි ය.

ක්‍රියාකාරකම්

01. වියළි කලාපයේ භෞතික සහ මානුෂ හු දර්ශනයේ කැපී පෙනෙන ලක්ෂණ වෙන් වෙන් ව ලියන්න.
02. ජල හිඟයට පිළියමක් ලෙස වියළි කලාපීය වැසියන් දක්වා ඇති විසඳුම් මොනවා ද?
03. ශ්‍රී ලංකා ආකෘති සිතියමක අනුරාධපුරය, මඩු දේවස්ථානය, කතරගම, සීගිරිය, විල්පත්තු අභය භූමිය, සෝමාවතී වනෝද්‍යානය සහ වියළි කලාපයේ ඇති වැව් පහක් ලකුණු කර නම් කරන්න.

තෙත් කලාපීය හු දර්ශනය

ශ්‍රී ලංකාවේ නිරිත හා බටහිර ප්‍රදේශ, මධ්‍යම කඳුකරයේ බටහිර බෑවුම්වල තෙත් කලාපීය හු දර්ශනයක් දැකිය හැකි ය.



3.4 රූපය - ශ්‍රී ලංකාවේ තේ කලාපීය හා දර්ශනය

දිනපතා එහා මෙහා යන ජනතාව, රථවාහන මෙන් ම සේවා කටයුතු මගින් නිර්මාණය වී ඇති සජීවී බව මෙම කලාපයේ විශේෂ ලක්ෂණයකි.

- තැනිතලා, හෙල්වැට්, වර්ෂය මුළුල්ලේ ම ගලා බස්නා ගංගා, වගුරු බිම් යනාදියෙන් සමන්විත භෞතික හු දර්ශනයක් ද එයට ආවේණික වූ සාරවත් වෘක්ෂලතා වැස්ම හා ජෛව විවිධත්වය ද තෙත් කලාපීය හු දර්ශනයෙහි කැපී පෙනෙන ලක්ෂණ වේ.
- අධික වර්ෂාපතනය නිසා නිතර ජලගැලීම් සහ නායයෑම්වලට ලක්වීමෙන් හු දර්ශනය නිරතුරු ව වෙනස් වේ.
- වර්ෂාව අධික බැවින් ගංගා පිටාර ගැලීම් නිසා ගංගා නිමින දිගේ නිර්මාණය වී ඇති පිටාර තැනි, සාරවත් ගොවිබිම් බවට පත් ව තිබේ. කැලණි ගඟේ පිටාර තැනි ආශ්‍රිත ව එළවළු සහ කොරටු වගාව ප්‍රධාන වේ.
- අධික ජනසංඛ්‍යාවක් වාසය කරන මෙම කලාපයේ භෞතික හු දර්ශනය මත ගොඩනැගුණු මානුෂ හු දර්ශනය ද සංකීර්ණ ලක්ෂණවලින් සමන්විත ය.
- වෙරළාශ්‍රිත ව පොල් වගාව, ගංගා නිමිනවල වී වගාව, කඳු බෑවුම්වල රබර් සහ තේ වගාව යනාදී වශයෙන් විවිධ වූ කෘෂි භූමි පරිභෝග රටා තෙත් කලාපයේ දක්නට ලැබේ.
- නාගරික, කාර්මික හා සේවා මධ්‍යස්ථාන ලෙස වැදගත් වන කොළඹ, ගම්පහ, මාතර, ගාල්ල, මීගමුව, මහනුවර, කළුතර වැනි නගර, මෙම හු දර්ශනය තුළ හඳුනාගත හැකි විශේෂ ලක්ෂණ වේ.
- කටුනායක, කොග්ගල, බියගම වැනි නිදහස් වෙළෙඳ කලාප බිහිවීමත්, රත්මලාන, ඒකල නගර ආශ්‍රිත ව කාර්මික ජනපද ඇතිවීමත් නිසා රැකියා සොයා ප්‍රධාන නගර කරා සංක්‍රමණය වූ ජනතාව තෙත් කලාපයේ ඒකරාශී වී ඇත.
- රෝහල්, පාසල්, පොලීසි, බැංකු, උසාවි, සාප්පු සංකීර්ණ මෙන් ම භූමි ප්‍රමාණය සීමිත බැවින් සිරස් අතට ඉදිවූ තට්ටු ගොඩනැගිලි යනාදියෙන් ද තෙත් කලාපීය හු දර්ශනයේ සංකීර්ණ බව ඉස්මතු වී පෙනේ. මානුෂ අවශ්‍යතා සපුරා ගැනීමට වඩාත් පහසු වන සේ සංවර්ධනය වූ යටිතල පහසුකම් සහිත ප්‍රදේශයක් ලෙස ද මෙම කලාපය හඳුනාගත හැකි ය.

- සංවර්ධනය වූ මාර්ග පද්ධති, අධිවේගී මාර්ග, ගුවන් පාලම්, දුම්රිය මාර්ග සහිත දියුණු ප්‍රවාහන ජාලය තෙත් කලාපීය හු දර්ශනයෙහි ඉස්මතු වී පෙනේ.
- ශීඝ්‍රයෙන් වර්ධනය වන සැලසුම් සහගත නගර මෙන් ම නගර හා ග්‍රාමීය ප්‍රදේශ මිශ්‍ර වූ හු දර්ශනයක් ද මෙහි දක්නට ලැබේ. මෙම නගරවල පවත්නා සේවාවන් ලබා ගැනීමට දෛනික ව පැමිණෙන අධික ජනතාව සහ රථවාහන සංඛ්‍යාව මගින් ද තෙත් කලාපීය හු දර්ශනයේ සජීවී බව පිළිබිඹු කෙරේ.

ශ්‍රී ලංකාවේ ප්‍රධාන නගරය වූ ශ්‍රී ජයවර්ධනපුර කෝට්ටේ සහ වාණිජ නගරය වූ කොළඹ තෙත් කලාපයේ පිහිටා ඇත.

මැටි කැපීම සහ මැණික් ඉල්ලුම් අසීමිත ලෙස හැරීම, වන විනාශය, පරිසරයට හානිකර වූ සංවර්ධන කටයුතු යනාදිය නිසා හායනයට ලක් වූ ප්‍රදේශ පැවතීම ද විශේෂ ලක්ෂණයකි. මේ නිසා නායයෑම, භූගත ජල උල්පත් සිඳියාම, ගොඩනැගිලි ගිලාබැසීම, මැසි මදුරුවන් බෝවීම වැනි ගැටලු මතු වී තිබේ.

ක්‍රියාකාරකම්

01. ශ්‍රී ලංකාවේ ආකෘති සිතියමක් පිටපත් කර ගන්න.
 - i. ගුරු උපදෙස් ලබාගනිමින් එහි තෙත් කලාපය වෙන් කොට අඳින්න.
 - ii. සිතියම් පොතක් ආධාරයෙන් කොළඹ, ගම්පහ, කළුතර, ගාල්ල, මාතර, මහනුවර යන නගර ද කටුනායක, කොග්ගල, බියගම යන ආයෝජන ප්‍රවර්ධන කලාප ද එම සිතියමෙහි ලකුණු කර නම් කරන්න.
02. තෙත් කලාපීය හු දර්ශනයේ දැකිය හැකි ලක්ෂණ හයක් ලියන්න.
03. තෙත් කලාපයේ සජීවී හා ගතික හු දර්ශනයක් ඇති වීමට බලපා ඇති හේතු තුනක් ලියන්න.
04. තෙත් කලාපීය හු දර්ශනය විත්‍රයකින් හෝ පින්තූර මගින් දක්වන්න.

යාපන අර්ධදේවීපය හා යාබද දූපත් ආශ්‍රිත භූ දර්ශනය

ශ්‍රී ලංකාවේ උතුරින් යාපන අර්ධදේවීපය හා ඒ ආශ්‍රිත ව ඩෙල්ෆ්ට්, කයිට්ස්, නාගදීපය වැනි දූපත් කිහිපයක් පිහිටා ඇත.

- තැනිතලා බිම්, කලපු, දූපත්, වැලිතලා, සාරවත් රතු පස, හුණුගල් පස, භූගත ජලය යනාදිය යාපන අර්ධදේවීපය හා යාබද ව පිහිටි දූපත් ආශ්‍රිත කලාපයේ භෞතික භූ දර්ශනයෙහි කැපී පෙනෙන ලක්ෂණ වේ.
- ප්‍රධාන වර්ෂා ක්‍රමවලින් මෙම කලාපයට වැසී නොලැබේ. එබැවින් අඩු වර්ෂාපතනය, අධික උෂ්ණත්වය, අධික වාෂ්පීකරණය වැනි සාධක මත ගොඩනැගුණු භෞතික පරිසරයක් මෙන් ම මානුෂ භූ දර්ශනයක් ද දක්නට ලැබේ.
- අතීතයේ සිට නිර්මාණය කරන ලද ආඩියා ශ්‍රීං සහ වර්තමානයේ ජලය පොම්ප කිරීම මගින් සිදු කෙරෙන ඉතා දියුණු කෘෂි භූමි පරිහෝග රටාව මානුෂ භූ දර්ශනයේ ප්‍රධාන ලක්ෂණයකි. මෙම භූගත ජලය මත නඩත්තු කෙරෙන සශ්‍රීක ගොවි බිම්වල අර්තාපල්, මිරිස්, රතු ලූනු මෙන් ම බීට් වැනි එළවළු ද මිදි, අඹ, කෙසෙල් වැනි පළතුරු ද වගා කෙරේ.
- ප්‍රදේශයේ සම්පත් පරිහරණයට ගනිමින් කර ගෙන යනු ලබන වෙරළාශ්‍රිත ධීවර කර්මාන්තය, හස්ත කර්මාන්තය, ලුණු නිපදවීම යනාදිය මානුෂ භූ දර්ශනයෙහි කැපී පෙනේ.
- තල් ගස් බහුල වීමත්, ඒ ආශ්‍රිත නිෂ්පාදන දෛනික කටයුතු සඳහා යොදා ගැනීමත් මේ ප්‍රදේශයේ දැකිය හැකි ප්‍රධාන ලක්ෂණයකි. තල් කොළවලින් ආවරණය වූ වහල සහ වැට සහිත නිවාස, තල් ආශ්‍රිත ආහාර, තල් ආශ්‍රිත භාණ්ඩ මෙහි සුලබ ය.
- හින්දු ආගම පදනම් කොට ගෙන ගොඩනැගුණු මෙම සංස්කෘතියෙහි කෝවිල් (නල්ලූර්), ආගමික උත්සව, පෙරහැර වැනි අංග මෙන් ම බැතිමතුන් ද සුවිශේෂී වේ.
- එමෙන් ම දියනෑම, කිම්දීම සඳහා දූපත් ආශ්‍රිත මුහුදු තීරය, නැගෙනහිර වෙරළ තීරය, චුන්ඩිකුලම් කුරුලු අභයභූමිය, නාගදීපය වැනි ස්ථාන හේතුකොට ගෙන මෙම ප්‍රදේශය සංචාරකයින්ගේ ආකර්ෂණයට ලක් වූ සංචාරක කලාපයක් බවට ද පත් ව ඇත.



3.5 රූපය - ශ්‍රී ලංකාවේ යාපන අර්ධද්වීපය හා යාබද දූපත් ආශ්‍රිත භූ දර්ශනය

දුෂ්කර භෞතික සාධක යටතේ වුව ද අප්‍රතිහත ධෛර්යයෙන් හා උත්සාහයෙන් ගොඩනගා ගත් සශ්‍රීක ආර්ථිකයක් ඇති සුවිශේෂ වූ සංස්කෘතික අනන්‍යතාවකින් යුත් භූ දර්ශනයකි.

ක්‍රියාකාරකම්

01. යාපන අර්ධද්වීපය හා යාබද දූපත් ආශ්‍රිත භෞතික හා මානුෂ හු දර්ශනයෙහි කැපී පෙනෙන ලක්ෂණ වෙන් වෙන් ව ලියන්න.
02. මෙම හු දර්ශනයේ දැකිය හැකි සංස්කෘතික සුවිශේෂත්වය පිළිබඳ අත් පත්‍රිකාවක් සකස් කරන්න.
03. ශ්‍රී ලංකා ආකෘති සිතියමක කයිට්ස්, ඩෙල්ෆ්ට්, නාගදීපය, නල්ලූර් කෝවිල, එලිෆන්ට්පාස් ලුණු ලේවාය ලකුණු කොට නම් කරන්න.
04. තල් ගස යාපන අර්ධද්වීපයේ ජනතාවට ප්‍රයෝජනවත් වන ආකාරය පැහැදිලි කරන්න.

වෙරළ ආශ්‍රිත හු දර්ශනය

ශ්‍රී ලංකාව වටා ඇති දූපත්, බොකු, කලපු, තුඩු, වගුරු වැනි හු ලක්ෂණවලින් සමන්විත වෙරළ තීරය ඊට ම සුවිශේෂ වූ හු දර්ශනයකින් ද යුක්ත වේ. වෙරළ ආශ්‍රිත ව ඇති කඩොලාන ශාක පද්ධති, කොරල්පර මෙන් ම දර්ශනීය වැලිකලාවන් මෙහි භෞතික හු දර්ශනයේ මූලිකාංග වේ. මෙම භෞතික පරිසරය පදනම් කොට ගෙන ගොඩනැගුණු මානුෂ හු දර්ශනයක් ද වෙරළ ආශ්‍රිත පරිසරයෙහි දක්නට ලැබේ.

- තංගල්ල, හම්බන්තොට, පාසිකුඩා, උණවටුන, ආරුගම්බේ වැනි දර්ශනීය වෙරළ තීර, හික්කඩුව, අලංකාර කොරල්පර යනාදිය සංචාරකයින්ගේ ආකර්ෂණයට ලක් වී ඇත. මෙම ප්‍රදේශවල ඉදිකර ඇති හෝටල්, හෝඡනාගාර, පුරාවිද්‍යාත්මක ස්ථාන, ප්‍රදීපාගාර, ආගමික සිද්ධස්ථාන, අභයභූමි, විනෝද නිකේතන, ජාතික වනෝද්‍යාන යනාදිය සංචාරකයන් නිරතුරු ව ගැවසීමට හේතු වී තිබේ.
- වෙරළ ආශ්‍රිත ව පිහිටි නොගැඹුරු මුහුදු හා කලපු, කඩොල් වගුරු හා ලවණ වගුරු ආශ්‍රිත ව කෙරෙන ධීවර කර්මාන්තය ද වෙරළ තීරය දිගේ ව්‍යාප්ත ව ඇති ධීවර ජනාවාස ද කලාපයට සුවිශේෂී ලක්ෂණ වේ.
- වෙරළ ආශ්‍රිත ව පිහිටි සම්පත් පදනම් කොට ගෙන බිහි වූ විවිධ කර්මාන්ත ද මානුෂ හු දර්ශනයේ විශේෂ ලක්ෂණයකි. කොහු ආශ්‍රිත නිෂ්පාදන, කරවල වේලීම, හුණුගල් කර්මාන්තය යනාදිය නිදසුන් ලෙස දැක්විය හැකි ය.

- මෙම ප්‍රදේශවල සිදු වන හිරිගල් කැඩීම, වෙරළින් වැලි ඉවත් කිරීම යනාදී ඇතැම් මානුෂ ක්‍රියාකාරකම් නිසා වෙරළ භූ දර්ශනයට හානි සිදු වී ඇති අවස්ථා ද ඇත.



3.6 රූපය - ශ්‍රී ලංකාවේ වෙරළ ආශ්‍රිත භූ දර්ශනය

ශ්‍රී ලංකාව වටා පිහිටි, විවිධ භෞතික ලක්ෂණවලින් සමන්විත, දෙස් විදෙස් සංචාරකයින් නිරතුරු ව ගැවසෙන දර්ශනීය භූ දර්ශනයක් සහිත කලාපයකි.

ශ්‍රී ලංකාව කුඩා දිවයිනක් වුවද ඒ තුළ එකිනෙකට වෙනස් වන කැපී පෙනෙන හු දර්ශනවලින් සමන්විත වන බව ඉහත විස්තරවලින් පැහැදිලි වේ. ශ්‍රී ලංකාවේ බටහිර සිට නැගෙනහිරට හෝ උතුරේ සිට දකුණට යමෙක් ගමන් කරන්නේ නම් මෙම හු දර්ශන සියල්ල ම එක් දිනක දී වුව ද දැකගත හැකි ය.

ක්‍රියාකාරකම්

01. ශ්‍රී ලංකාවේ වෙරළ ආශ්‍රිත හු දර්ශනයෙහි සුවිශේෂී ලක්ෂණ නම් කරන්න.
02. ශ්‍රී ලංකාවේ සිතියමක බොකු, කලපු, තුඩු හා දූපත් දෙක බැගින් ද වෙරළ තීරයේ පිහිටි සංචාරක ආකර්ෂණ තුනක් ද ලකුණු කර නම් කරන්න.

පැවරුම්

01. ශ්‍රී ලංකා සිතියමක ඔබ උගත් හු දර්ශන කලාප පහ වෙන් කොට දක්වන්න.
02. එම කලාප පහට අයත් හු දර්ශනවල සුවිශේෂී ලක්ෂණ ඇතුළත් පිටු පෙරලනයක් සකස් කරන්න.
03. ඔබ ජීවත්වන ප්‍රදේශයෙහි හු දර්ශනය අධ්‍යයනය කොට එහි දක්නට ඇති භෞතික ලක්ෂණ හා මානුෂ ක්‍රියාකාරකම් විස්තර කරන්න.
04. “කඳුකරයේ අසිරිය” යන මැයෙන් සංචාරකයින්ට බෙදා දීම සඳහා නැරඹුම් ස්ථාන සහිත හැකුළුම්පතක් නිර්මාණය කරන්න.

පාරිභාෂික වචන

• හු දර්ශනය	- Landscape	- நிலத்தோற்றம்
• කඳුවැටි	- Mountain ranges	- மலைத்தொடர்கள்
• දියඇලි	- Waterfalls	- நீர்வீழ்ச்சிகள்
• සානු	- Plateaus	- மேட்டு நிலங்கள்
• කපොළු	- gaps	- கணவாய்கள்
• නටඹුන්	- ruins	- எச்சங்கள்/ சிதைவுகள்
• වාරි ශිෂ්ටාචාරය	- hydraulic civilization	- நீர்வள நாகரிகம்
• ශේෂ කඳු	- residual hills	- எச்சக் குன்றுகள்

