



ශ්‍රී ලංකා ප්‍රජාතාන්ත්‍රික සමාජවාදී ජනරජයේ ගැසට් පත්‍රය

අංක 2,293 - 2022 අගෝස්තු මස 12 වැනි සිකුරාදා - 2022.08.12

(රජයේ බලයපිට ප්‍රසිද්ධ කරන ලදී)

IV(ආ) වැනි කොටස - පළාත් පාලනය

(වෙන වෙනම ගොනු කර ගත හැකි පරිදි සෑම කොටසකට ම අයත් එක් එක් භාෂාවකට වෙන වෙනම පිටු අංක යොදා ඇත)

	පිටුව	පිටුව
තනතුරු- ඇබැර්තු	පළාත් පාලන සභා ඡන්ද ආඥාපනත යටතේ දැන්වීම්
විභාග, විභාග ප්‍රතිඵල ආදිය	ආදායම් හා වියදම් පිළිබඳ ප්‍රකාශන
බඩුබාහිරාදිය විකිණීම්	අයවැය ලේඛන
පළාත් පාලන නිවේදන	1166	දේපළ විකිණීම්
අතුරු ව්‍යවස්ථා	විවිධ දැන්වීම්
		1177

සැ. යු. - (i) රයිගම්පුර පුජා සංවර්ධන පදනම (සංස්ථාගත කිරීමේ) පනත් කෙටුම්පත 2022 ජූලි මස 22 වැනි දින ශ්‍රී ලංකා ප්‍රජාතාන්ත්‍රික සමාජවාදී ජනරජයේ ගැසට් පත්‍රයේ II වැනි කොටසේ අතිරේකයක් වශයෙන් පළකරන ලදී.

සතිපතා නිකුත් වන ගැසට් පත්‍රයෙහි පළකිරීම සඳහා භාරගනු ලබන දැන්වීම් පිළිබඳ වැදගත් නිවේදනයයි

ශ්‍රී ලංකා ප්‍රජාතාන්ත්‍රික සමාජවාදී ජනරජයේ ගැසට් පත්‍රයේ අවසන් පිටුවේ සෑම මාසයක ම මුල් සතියේ දී පළ කරන නිවේදන භාරගන්නා දිනයන් සහ වේලාවන් පිළිබඳව මින් අවධානය යොමු කරනු ලැබේ.

ගැසට් පත්‍රයේ පළ කිරීම සඳහා දැන්වීම් භාරගැනීම ගැසට් පත්‍රය පළකරනු ලබන දිනයට සති දෙකකට පෙර සිකුරාදා දිනයෙහි දහවල් 12 0 ට අවසන් කරනු ලැබේ. තනතුරු - ඇබැර්තු, විභාග, ටෙන්ඩර් සහ වෙන්දේසි පිළිබඳ දැන්වීම්වල අවසන් දින සහ වේලාවන් ඒ පිළිබඳව උනන්දුවක් දක්වන අයට ප්‍රමාණවත් කාල වේලාවක් ලැබෙන පරිදි යොදාගත යුතු බවට, සියලු ම දෙපාර්තමේන්තු, සංස්ථා සහ මණ්ඩල යනාදිය වගබලාගත යුතු බව මින් අවධාරණය කෙරේ. පළකිරීම සඳහා එවනු ලබන සෑම දැන්වීමක් ම තනි පැත්තේ පමණක් පැහැදිලිව පිටපත් කළ යුතු ය. නිරවද්‍යතාවය පිළිබඳව කරන විමසීම් සහ පැමිණිලි ගැසට් පත්‍රය පළ වූ දින සිට තෙමසකට පසුව භාරගනු නොලැබේ.

ගැසට් පත්‍රයේ පළ කරන සෑම දැන්වීමක් ම ගැසට් පත්‍රය පළකරනු ලබන දිනට සති දෙකකට පෙර එනම්, 2022 සැප්තැම්බර් මස 02 වැනි දින පළකරන ගැසට් පත්‍රයේ දැන්වීම් 2022 අගෝස්තු මස 19 වැනි දින දහවල් 12 0ට හෝ ඊට පෙර තැපෑලෙන් හෝ ගෙනවිත් රජයේ මුද්‍රණාලයට භාරදිය යුතු ය.

2006 අංක 19 දරන ඉලෙක්ට්‍රොනික ගනුදෙනු පනත - 9 වැනි වගන්තිය

“යම් ප්‍රකාශනයක්, රීතියක්, නියෝගයක්, නියමයක්, අතුරු ව්‍යවස්ථාවක්, නිවේදනයක් හෝ වෙනත් කිසිවක් ගැසට් පත්‍රයේ පළ කළ යුතු බවට යම් පනතකින් හෝ නීති ප්‍රඥප්තියකින් විධිවිධාන සලස්වා ඇති අවස්ථාවක, ඒ රීතිය, නියෝගය, නියමය, අතුරු ව්‍යවස්ථාව, නිවේදනය හෝ වෙනත් දෙය ඉලෙක්ට්‍රොනික ස්වරූපයේ වන ගැසට් පත්‍රයක පළ කරනු ලැබුවහොත් ඒ විධිවිධානය සම්පූර්ණ කර ඇත්නම් සේ සැලකිය යුතු ය.”

ගංගානි ලියනගේ,
රජයේ මුද්‍රණාලයාධිපති.

2022 ජනවාරි මස 01 වැනි දින,
කොළඹ 08,
රජයේ මුද්‍රණ දෙපාර්තමේන්තුවේ දී ය.

මෙම ගැසට් පත්‍රය www.documents.gov.lk වෙබ් අඩවියෙන් බාගත කළ හැක.



පළාත් පාලන නිවේදන

කළුතර ප්‍රාදේශීය සභාව

1987 අංක 15 දරන ප්‍රාදේශීය සභා පනතේ 24(1) වගන්තිය යටතේ කරනු ලබන නිවේදනය

1987 අංක 15 දරන ප්‍රාදේශීය සභා පනතේ 24(1) වගන්තියෙන් පැවරී ඇති බලතල ප්‍රකාරව බස්නාහිර පළාතේ, කළුතර දිස්ත්‍රික්කයේ, කළුතර ප්‍රාදේශීය සභාව විසින් පහත උපලේඛනයේ විස්තර කර ඇති මාර්ගය කළුතර ප්‍රාදේශීය සභාව වෙත පවරා ගෙන නඩත්තු කිරීමට 2021.12.14 දින මහ සභාවේ කළුතර ප්‍රාදේශීය සභාව මගින් යෝජනාවක් සම්මත කර ගන්නා ලද අතර, ඒ සඳහා ගරු ආණ්ඩුකාරතුමාගේ අනුමැතිය ලැබී ඇති බව මෙයින් නිවේදනය කරමි.

යථෝක්ත පවරා ගැනීම සම්බන්ධයෙන් විරෝධතා ඉදිරිපත් කරන්නේ නම්, 1987 අංක 15 දරන ප්‍රාදේශීය සභා පනතේ 24(2) උප වගන්තියේ විධිවිධාන පරිදි මෙම නිවේදනයේ සඳහන් දින සිට මාස 03 ක කාලයක් ඇතුළත මා වෙත ලිඛිතව ඉදිරිපත් කළ යුතු බව මෙයින් දන්වමි.

මෙම කාලසීමාව තුළ මෙම නිවේදනය පිළිබඳව යම් විරුද්ධත්වයක් ඉදිරිපත් නොවූහොත් උපලේඛනයේ සඳහන් මංමාවත කළුතර ප්‍රාදේශීය සභාව සතු මංමාවතක් වශයෙන් පිළිගෙන පාලනය කරනු ලබන බව පොදු ජනතාවගේ දැන ගැනීම සඳහා ප්‍රකාශයට පත් කරමි.

සංජීව ආරියරත්න,
සභාපති,
කළුතර ප්‍රාදේශීය සභාව.

2022 ජූලි මස 04 වැනි දින,
කළුතර ප්‍රාදේශීය සභා කාර්යාලයේ දී ය.

ග්‍රාම සේවා කොට්ඨාශය	මාර්ගයේ නම	ආරම්භක ස්ථානය	අවසන් ස්ථානය	මාර්ගයේ දිග	මාර්ගයේ පළල
707 පොහද්දරමුල්ල නැගෙනහිර	පොහද්දරමුල්ල පොත්සේකාවත්ත පාර 1 වන පටුමග	පොත්සේකාවත්ත පාර	අංක 354 B නිවස දක්වා	පොත්සේකාවත්ත මාර්ගයේ සිට ලොට් 1 දක්වා - දිග අඩි 167.28	පොත්සේකාවත්ත මාර්ගයේ සිට ලොට් 1 දක්වා පළල අඩි 20
				ලොට් 1 සිට ලොට් 6/7 තෙක් දිග අඩි 262.40	ලොට් 1 සිට ලොට් 6/7 තෙක් පළල අඩි 15

08-80/1

කළුතර ප්‍රාදේශීය සභාව

1987 අංක 15 දරන ප්‍රාදේශීය සභා පනතේ 24(3)ආ වගන්තිය යටතේ කරනු ලබන දන්වීමයි

1987 අංක 15 දරන (අනුෂාංගික විධිවිධාන) පනතේ දෙවන වගන්තිය සමග කියවිය යුතු 1987 අංක 15 දරන ප්‍රාදේශීය සභා පනතේ 24(1) ආ වගන්තිය ප්‍රකාරව 2021.07.09 දිනැති ශ්‍රී ලංකා ප්‍රජාතාන්ත්‍රික සමාජවාදී ජනරජයේ ගැසට් පත්‍රයේ IV(ආ) කොටසේ ප්‍රකාශයට පත් කරන ලද පහත උපලේඛනයේ සඳහන් මාර්ගය කළුතර ප්‍රාදේශීය සභාව සතු මාර්ගයක් ලෙස මෙයින් ප්‍රකාශයට පත් කරනු ලැබේ.

සංජීව ආරියරත්න,
සභාපති,
කළුතර ප්‍රාදේශීය සභාව.

2022 ජූලි මස 11 වැනි දින,
කළුතර ප්‍රාදේශීය සභා ප්‍රධාන කාර්යාලයේ දී ය.

උපලේඛනය

ග්‍රාම සේවා කොට්ඨාශය	මාර්ගයේ නම	ආරම්භක ස්ථානය	අවසන් ස්ථානය	මාර්ගයේ දිග	මාර්ගයේ පළල
723 සී, ගොඩපරගහහේන		කළුතර දකුණ, පලාතොට, ගොඩපරගහහේන, 715 ඒ හි පදිංචි ඒ. ජී. ආර්. ඇතුලත්මුදලි මහතාගේ නිවස	කළුතර දකුණ, පලාතොට, ගොඩපරගහහේන, රෝයල් පාක්, අංක 671/33 හි පිහිටි වෛද්‍ය බැසිල් එදිරිසුරිය මහතාගේ නිවස	මීටර් 465	මීටර් 06

08-80/2

පොල්ගහවෙල ප්‍රාදේශීය සභාව

දියුණුකළ ප්‍රදේශයක් වශයෙන් ප්‍රකාශයට පත් කිරීම

1987 අංක 15 දරන ප්‍රාදේශීය සභා පනතේ 134 වන වගන්තියේ (1) වන උප වගන්තියෙන් ප්‍රාදේශීය සභාව වෙත පැවරී ඇති බලතල ප්‍රකාර පොල්ගහවෙල ප්‍රාදේශීය සභාව විසින් 2022 පෙබරවාරි මස 11 වෙනි දින පවත්වන ලද මහා සභා රැස්වීමේදී තීරණ අංක 5-III-I යටතේ සභාව සම්මත කරන ලද පහත සඳහන් යෝජනාවට එකී පනතේ ඉහත කී උපවගන්තියෙන් පළාත් පාලන සහකාර කොමසාරිස් වෙත ලැබී ඇති බලතල ප්‍රකාරව කුරුණෑගල දිස්ත්‍රික්කයේ පළාත් පාලන සහකාර කොමසාරිස් ලෙස කටයුතු කරන මා විසින් අනුමැතිය දෙනු ලැබූ බව මහජනතාව වෙත මෙයින් ප්‍රකාශයට පත් කරමි.

එම්. ටී. එන්. කරුණාසේන,
පළාත් පාලන සහකාර කොමසාරිස්,
කුරුණෑගල දිස්ත්‍රික්කය.

2022 අගෝස්තු මස 01 වැනි දින,
කුරුණෑගල පළාත් පාලන සහකාර කොමසාරිස් කාර්යාලයේ දී ය.

යෝජනාව

1987 අංක 15 දරන ප්‍රාදේශීය සභා පනතේ 134 (1) උපවගන්තියෙන් ප්‍රාදේශීය සභාවට ලැබී ඇති බලතල ප්‍රකාරව පොල්ගහවෙල ප්‍රාදේශීය සභා බල ප්‍රදේශය තුළ පිහිටි පහත සිතියමේ සහ උපලේඛනයෙන් විස්තර කරන ප්‍රදේශ සඳහා උපරිම මට්ටමෙන් සේවාව ව්‍යාප්ත කිරීමට පොල්ගහවෙල ප්‍රාදේශීය සභාව කටයුතු කර ඇති හෙයින්, දියුණු කළ ප්‍රදේශයක් වශයෙන් පිළිගත යුතු බවත්, එම පිළිගැනීමේ යෝජනා සම්මුතියට කුරුණෑගල දිස්ත්‍රික්කයේ පළාත් පාලන සහකාර කොමසාරිස්ගේ අනුමැතිය ලබා ගැනීමට කටයුතු කරන බවට පොල්ගහවෙල ප්‍රාදේශීය සභාව යෝජනා කරන්නීය.

වයඹ පළාතේ, කුරුණෑගල දිස්ත්‍රික්කයේ, පොල්ගහවෙල ප්‍රාදේශීය සභා බල ප්‍රදේශය තුළ පිහිටි වර්ග කිලෝමීටර් 0.44 සහ පරිමිතිය කිලෝමීටර් 9.11 ක් වූ පොල්ගහවෙල කුරුණෑගල පාර, දියුණුකළ ප්‍රදේශයක් වශයෙන් ප්‍රකාශයට පත් කිරීමට යෝජිත ප්‍රදේශයේ භූගෝලීය කණ්ඩාංක වලින් හා අදාළ මායිම් හිමිකරුවන්ගේ නාමයන්ගෙන් සමන්විත ලේඛනය.

පොල්ගහවෙල ප්‍රාදේශීය සභාවේ ප්‍රධාන කාර්යාලීය බල ප්‍රදේශයේ පොල්ගහවෙල කුරුණෑගල පාර දියුණුකළ ප්‍රදේශයට අදාළ උපලේඛනය

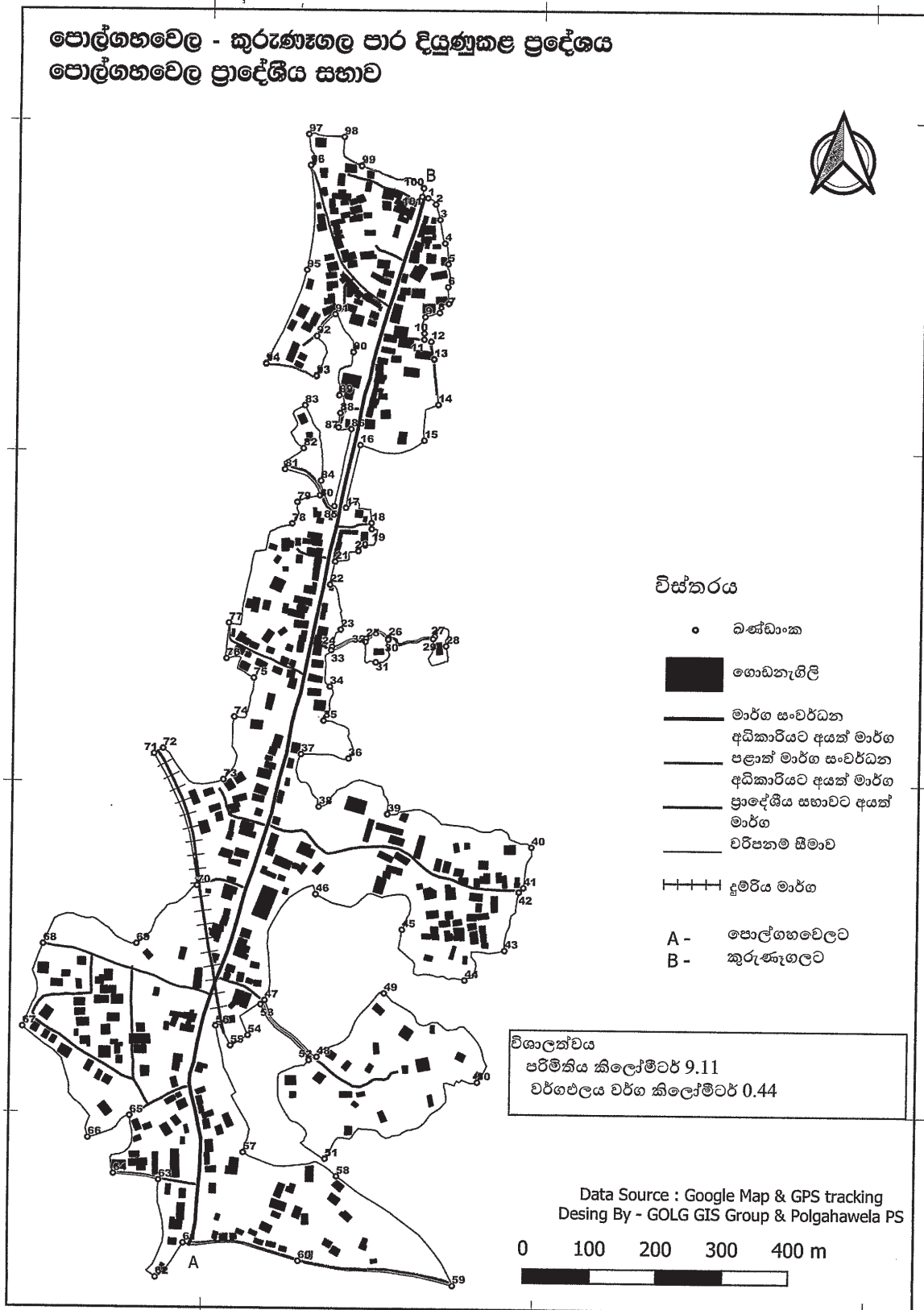
අනු. අංකය	අක්ෂාංශ	දේශාංශ	මායිම් විස්තර
1	7.35221	80.30565	බන්දාව පොදු ලීද අසල මායිම
2	7.35155	80.30592	නියාස් මාවත වෙල් මායිම නැගෙනහිර
3	7.35095	80.30602	නියාස් මාවත ඊසාන කුඹුරු මායිම
4	7.35096	80.30612	අංක 301/ඒ, සිද්ධි උදයිරා මියගේ නිවස පිටුපස මායිම

අනු. අංකය	අක්ෂරාංශ	දේශාංශ	මායිම් විස්තර
5	7.35065	80.30611	හිස් ඉඩම් මායිම්
6	7.35064	80.30602	බේකරිය පිටුපස මායිම
7	7.35040	80.30603	අංක 15/14, හතලිස්පහුව මායිමේ ඉදිරිපස බස්නාහිරට මායිම (නිවස)
8	7.35040	80.30634	අංක 15/14, හතලිස්පහුව මායිමේ නිවස ගිණිකොන මායිම
9	7.35016	80.30629	හිස් ඉඩම් මායිම්
10	7.35019	80.30611	අංක 250/2, ලෙයිනන් බිබි මියගේ නිවස පිටුපස මායිම
11	7.35003	80.30608	අංක 242/2, ඒ. කේ. ජේ. නිව්වියා මියගේ ඉඩමේ පිටුපස මායිම
12	7.34998	80.30625	හිස් ඉඩම් මායිම්
13	7.34999	80.30577	හිස් ඉඩම් මායිම්
14	7.34952	80.30595	කුරුණෑගල පාර දකුණ රිසෙප්ගන් හෝල් පිටුපස මායිම
15	7.34887	80.30555	කුරුණෑගල පාර දකුණ රිසෙප්ගන් හෝල් නැගෙනහිර වෙල් මායිම
16	7.34883	80.30477	කුරුණෑගල පාර දකුණ බෝක්කුව අසල මායිම
17	7.34796	80.30459	කුරුණෑගල පාර දකුණ ගොඩවෙල හන්දිය වැලි ගබඩාව අසල
18	7.34776	80.30494	ජේ. ඒ. ඩිලානි ධම්මිකා ජයකොඩි මියට අයත් ඉඩම් මායිම
19	7.34768	80.30494	සෙල්ටන් මහතාගේ තට්ටු දෙකේ කඩ කාමර අසල වෙල් මායිම
20	7.34737	80.30476	ගොඩවෙල ප්‍රාදේශීය සභා පොදු ඉඩම අසල වෙල් මායිම
21	7.34723	80.30445	කුලරත්න මල් ශාලාව නිවස ඉදිරිපස මායිම
22	7.34691	80.30438	කුඹුරු ඉඩම් මායිම
23	7.34630	80.30454	කුඹුරු ඉඩම් මායිම නැගෙනහිරට
24	7.34606	80.30442	කුඹුරු ඉඩම් මායිම නැගෙනහිරට
25	7.34618	80.30488	අංක 120/6, ඊ. ආර්. තිලකරත්න මහතාගේ නිවස ඉදිරිපිට මායිම
26	7.34619	80.30519	ඊ. ආර්. සරත් කුමාර තිලකරත්න මහතාගේ නිවසේ පිටුපස මායිම
27	7.34621	80.30582	ඊ. ආර්. සරත් කුමාර තිලකරත්න මහතාගේ නිවසේ නැගෙනහිරට මායිම
28	7.34608	80.30598	ඊ. ආර්. සරත් කුමාර තිලකරත්න මහතාගේ නිවසේ ඉදිරිපිට මායිම
29	7.34618	80.3058	120/6, ඊ. ආර්. සරත් කුමාර තිලකරත්න මහතාගේ නිවසේ බස්නාහිර මායිම
30	7.34617	80.30519	එම ඉඩමේ පිටුපස නැගෙනහිර කුඹුරු මායිම
31	7.345896	80.30502	කුඹුරු ඉඩම් මායිම
32	7.34614	80.30488	කුලරත්න මහතාගේ ඉඩමේ දකුණු පස මායිම
33	7.34602	80.30441	කුලරත්න මහතාගේ ඉඩමේ බස්නාහිර මායිම

අනු. අංකය	අක්ෂරාංග	දේශාංග	මායිම් විස්තර
34	7.34552	80.30440	සණස සමුපකාර ගොඩනැගිල්ල පිටුපස උතුරු මායිම
35	7.34506	80.30432	සණස සමුපකාර ගොඩනැගිල්ල පිටුපස ඇළ මායිම
36	7.34454	80.30466	සණස සමුපකාර ගොඩනැගිල්ල ඉදිරිපස පාලම අසල මායිම කුරුණෑගල පාරට ලග
37	7.34460	80.30402	කුරුණෑගල පාර වම පාලම කෙළවර මායිම
38	7.34388	80.30427	බස්නාහිර පල්ලියේ ඉඩමේ කෙළවර මායිම (මඩලගම ඇළ අසල)
39	7.34379	80.30521	මඩලගම පල්ලියේ කෙළවර මායිම
40	7.34335	80.30718	මඩලගම පාසල කෙළවර නැගෙනහිර මායිම
41	7.34279	80.30707	අංක 236, මොහොමඩ් පායිස් මහතාගේ නිවස ඉදිරිපිට මායිම
42	7.34273	80.30701	ඒ. එල්. ඒ. ලෙබ්බේ මහතාගේ නිවස පිටුපස මායිම
43	7.34194	80.30683	බුහාරි මහතාගේ නිවසේ ඉදිරිපස මඩලගම පාරට මුහුණලා
44	7.34153	80.30629	නැගෙනහිර කුඹුරු ඉඩම් මායිම
45	7.34221	80.30542	මඩලගම පාරේ දකුණු පස තාප්පයේ කෙළවර මායිම (තට්ටු නිවස ළග)
46	7.34269	80.30424	මඩලගම පාරේ ක්‍රීඩාපිටිය කෙළවර
47	7.34123	80.30356	අංක 64/4, ඩබ්. ඒ. සියදෝරිස් හාමි මහතාගේ නිවස පිටුපස මායිම
48	7.34047	80.30428	උසාවිය ළග පාරේ බුදු මැදුර අසල කුඹුරු මායිම
49	7.34134	80.30519	කුඹුරු ඉඩම් මායිම
50	7.34014	80.30648	කුඹුරු ඉඩම් මායිම
51	7.33907	80.30441	කුඹුරු ඉඩම් මායිම
52	7.34042	80.30417	උසාවිය පාර බුදු මැදුර අසල මායිම
53	7.34118	80.30351	ගොඩවෙල උසාවිය පිටුපස කුඹුරු ඉඩම් මායිම (මාර්ගය අසල)
54	7.34076	80.30334	ජේ. ඒ. කුමාර ජයසිංහ මහතාගේ නිවසේ ඉදිරිපිට මායිම
55	7.34061	80.30310	ජේ. ඒ. කුමාර ජයසිංහ මහතාගේ නිවස ඉදිරිපිට වැට මායිම
56	7.34088	80.30290	ගොඩවෙල උසාවිය ඉදිරිපිට දුම්ඵල හරස් මාර්ගය අසල මායිම
57	7.33915	80.30329	අංක 9/13, ඩබ්. ඊ. පී. ප්‍රේමලාල් එදිරිවීර මහතාගේ නිවස ඉදිරිපිට මායිම
58	7.33883	80.30457	අංක 25/5, එම්. ජේ. ආර්. වන්දා හේමලතා මියගේ නිවසේ ඉදිරිපස රේල්පාරට මායිම
59	7.33735	80.30617	අංක 28/ඒ, එම්. එච්. කුසුමාවතී මියගේ නිවසේ පිටුපස මායිම
60	7.33767	80.30405	ගනේගොඩ පංසල විහාරය අසල මායිම
61	7.33790	80.30248	කුරුණෑගල පාර දකුණු ප්‍රධාන පාරට මායිම

අනු. අංකය	අක්ෂරාංශ	දේශාංශ	මායිම් විස්තර
62	7.33744	80.30210	සර්වෝදය කාර්යාලය පිටුපස වැට මායිම
63	7.33876	80.30214	ජලසම්පාදන පෙර පාසල පිටුපස
64	7.33884	80.30152	සමාද්ධි බැංකු ගොඩනැගිල්ල පිටුපස වැට මායිම
65	7.33964	80.30173	අංක 67, ඒ. එම්. කරුණාතිස්ස මහතාගේ නිවසේ පිටුපස මායිම
66	7.33934	80.30116	අංක 65, ජේ. කේ. ප්‍රේමරත්න මහතාගේ නිවසේ පිටුපස වැට මායිම
67	7.34086	80.30026	අංක 15/17, ජේ. ඒ. විජේකුමාර මහතාගේ නිවසේ පිටුපස වැට මායිම
68	7.34198	80.30052	මාපා පොඩ්අප්පුහාමි මාවතේ අංක 21/21 අයි.ආර්.පී.ඒ.ඉහලගම මහතාගේ නිවස
69	7.34199	80.30180	හිස් ඉඩම් මායිම නැගෙනහිරට
70	7.34279	80.30262	දුම්රිය ගේට්ටුව අසල මායිම
71	7.34459	80.30201	කුඹුරු ඉඩම් මායිම (ඉතෝකා කුමාර මියගේ නිවසේ පිටුපස වැට මායිම)
72	7.34466	80.30213	අංක 125/4, ඉඤා කුසුමාවතී මියගේ පිටුපස වැට මායිම
73	7.34424	80.30296	අංක 125/17, ඊ. ඒ. විමලදාස මහතාගේ නිවසේ පිටුපස වැට මායිම
74	7.34510	80.30310	අංක 125/17, ඊ. ඒ. විමලදාස මහතාගේ නිවසේ බස්නාහිර වෙල් මායිම
75	7.34563	80.30336	අංක 155, ලාල් ද සිල්වා මහතාගේ නිවසේ පිටුපස වැට මායිම
76	7.34589	80.30298	වෙහෙරපිටිය පාසල පිටුපස කුඹුරු මායිම
77	7.34638	80.30301	උදය දයාරත්න මාපා මහතාගේ හිස් ඉඩම් මායිම
78	7.34774	80.30385	අංක 225/5, එස්. එම්. ජේ. කේ. රණතුංග මහතාගේ නිවසේ පිටුපස වැට මායිම
79	7.34804	80.30392	කුරුණෑගල පාර වම ගොඩවෙල කුළුණු ඉඩම් මායිම
80	7.34813	80.30423	අංක 273/2, නිවසේ පිටුපස මායිම
81	7.34849	80.30375	අංක 273/3, ජේ. ආර්. විජේසිංහ මහතාගේ නිවසේ පිටුපස මායිම
82	7.34878	80.30400	එම නිවසේ වම් පස මායිම
83	7.34936	80.30401	එම නිවසේ ඉදිරිපිට කුළුණු මායිම
84	7.34833	80.30424	කුඹුරු ඉඩම් මායිම
85	7.34799	80.30443	නාලක ටයර් කඩය පිටුපස කුළුණු මායිම
86	7.34904	80.30465	හසන් මහතාගේ වෙළඳ ව්‍යාපාරයේ පිටුපස මායිම
87	7.34906	80.30447	අංක 279, හසන් මහතාගේ කුළුණු ඉඩම් මායිම
88	7.34926	80.30449	හසන් මහතාගේ සීමෙන්ති ගබඩාව පිටුපස වෙල් මායිම
89	7.34950	80.30448	බන්දාව ග්‍රාමීය බැංකුව පිටුපස වෙල මායිම

අනු. අංකය	අක්ෂරාංශ	දේශාංශ	මායිම් විස්තර
90	7.35009	80.30466	අංක 387, බිබි මියගේ නිවසේ කුළුණු ඉඩම් මායිම
91	7.35061	80.30441	හිස් කුඹුරු ඉඩම් මායිම (බන්දුව)
92	7.35031	80.30416	කුඹුරු ඉඩම් මායිම
93	7.34976	80.30416	කුඹුරු ඉඩම් මායිම වමට
94	7.34992	80.30347	දුම්රිය මාර්ගය අසල (බන්දුව)
95	7.35121	80.30401	දුම්රිය මාර්ගය අසල
96	7.35264	80.30405	මාවත්ත පාර රේල් ගේට්ටුව අසල මායිම
97	7.35307	80.30402	අංක 70, කේ. ඒ. ජේ. සේනානායක මහතාගේ නිවස ඉදිරිපිට මායිම
98	7.35304	80.30451	අංක 70, කේ. ඒ. ජේ. සේනානායක මහතාගේ නිවස පිටුපස මායිම
99	7.35264	80.30475	අංක 70, කේ. ඒ. ජේ. සේනානායක මහතාගේ නිවස නැගෙනහිර මායිම
100	7.35234	80.30560	ජල සම්පාදන උප කාර්යාලය අසල බන්දුව
101	7.35223	80.30558	ජල සම්පාදන උප කාර්යාලය පසුපස මායිම.



පොල්ගහවෙල ප්‍රාදේශීය සභාව

දියුණුකල ප්‍රදේශයක් වශයෙන් ප්‍රකාශයට පත් කිරීම

1987 අංක 15 දරන ප්‍රාදේශීය සභා පනතේ 134 වන වගන්තියේ (1) වන උපවගන්තියෙන් ප්‍රාදේශීය සභාව වෙත පැවරී ඇති බලතල ප්‍රකාර පොල්ගහවෙල ප්‍රාදේශීය සභාව විසින් 2022 පෙබරවාරි මස 11 වෙනි දින පවත්වන ලද මහා සභා රැස්වීමේදී තීරණ අංක 5-III-I යටතේ සභාව සම්මත කරන ලද පහත සඳහන් යෝජනාවට එකී පනතේ ඉහත කී උපවගන්තියෙන් පළාත් පාලන සහකාර කොමසාරිස් වෙත ලැබී ඇති බලතල ප්‍රකාරව කුරුණෑගල දිස්ත්‍රික්කයේ, පළාත් පාලන සහකාර කොමසාරිස් ලෙස කටයුතු කරන මා විසින් අනුමැතිය දෙනු ලැබූ බව මහජනතාව වෙත මෙයින් ප්‍රකාශයට පත් කරමි.

එම්. ටී. එන්. කරුණාසේන,
පළාත් පාලන සහකාර කොමසාරිස්,
කුරුණෑගල දිස්ත්‍රික්කය.

2022 අගෝස්තු මස 01 වැනි දින,
කුරුණෑගල පළාත් පාලන සහකාර කොමසාරිස් කාර්යාලයේ දී ය.

යෝජනාව

1987 අංක 15 දරන ප්‍රාදේශීය සභා පනතේ 134 (1) උපවගන්තියෙන් ප්‍රාදේශීය සභාවට ලැබී ඇති බලතල ප්‍රකාරව පොල්ගහවෙල ප්‍රාදේශීය සභා බල ප්‍රදේශය තුළ පිහිටි පහත සිතියමේ සහ උපලේඛනයෙන් විස්තර කරන ප්‍රදේශ සඳහා උපරිම මට්ටමෙන් සේවාව ව්‍යාප්ත කිරීමට පොල්ගහවෙල ප්‍රාදේශීය සභාව කටයුතු කර ඇති හෙයින්, දියුණු කල ප්‍රදේශයක් වශයෙන් පිළිගත යුතු බවත් එම පිළිගැනීමේ යෝජනා සම්මුතියට කුරුණෑගල දිස්ත්‍රික්කයේ පළාත් පාලන සහකාර කොමසාරිස්ගේ අනුමැතිය ලබා ගැනීමට කටයුතු කරන බවට පොල්ගහවෙල ප්‍රාදේශීය සභාව යෝජනා කරන්නීය.

වයඹ පළාතේ කුරුණෑගල දිස්ත්‍රික්කයේ පොල්ගහවෙල ප්‍රාදේශීය සභා බල ප්‍රදේශය තුළ පිහිටි වර්ග කිලෝමීටර් 0.29 සහ පරිමිතිය කිලෝමීටර් 5.71 ක් වූ හතලිස්පහුව උප කාර්යාලයීය බල ප්‍රදේශයේ හතලිස්පහුව දෙණගමුව, දියුණුකල ප්‍රදේශයක් වශයෙන් ප්‍රකාශයට පත් කිරීමට යෝජිත ප්‍රදේශයේ භූගෝලීය කණ්ඩාංකවලින් හා අදාළ මායිම් හිමිකරුවන්ගේ නාමයන්ගෙන් සමන්විත ලේඛනය.

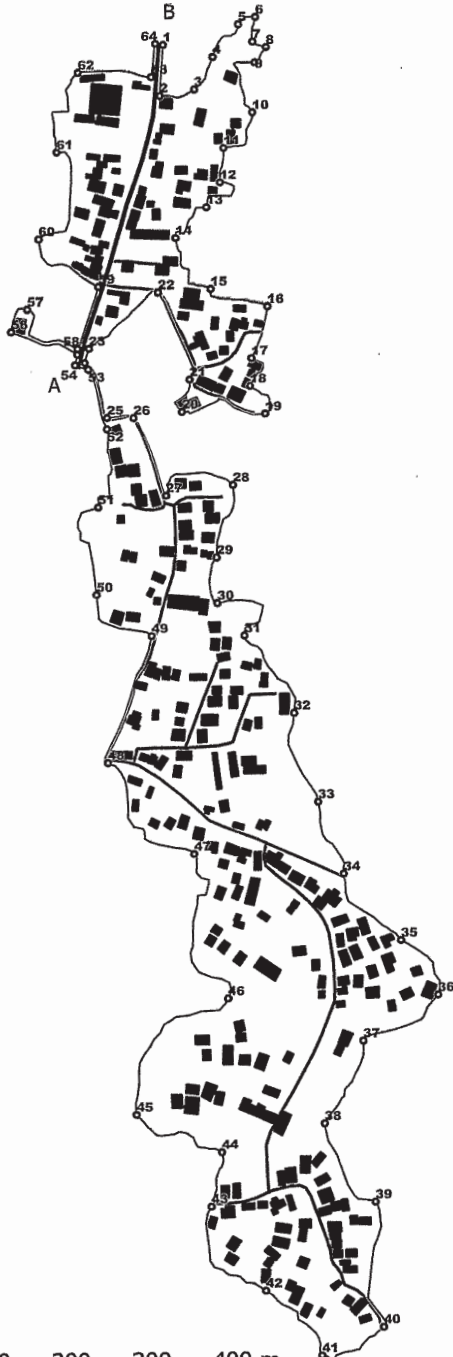
පොල්ගහවෙල ප්‍රාදේශීය සභාවේ හතලිස්පහුව උප කාර්යාලයීය බල ප්‍රදේශයේ හතලිස්පහුව - දෙනගමුව දියුණුකල ප්‍රදේශයට අදාළ උපලේඛනය

අනු. අංකය	අක්ෂාංශ	දේශාංශ	මායිම් විස්තර
1	7.35583	80.30657	ජම්බුගහමුලවත්ත පාර දකුණ වෙල මායිම
2	7.35525	80.30653	අංක 195/ඒ, එම්. එච්. එම්. මොබරුස්/එම්. එච්. එම්. අනිසා කඩය ඉදිරිපස මායිම කුරුණෑගල පාරට.
3	7.35532	80.30692	අංක 195/9, ඩී. එල්. එම්. හම්සා මහතාගේ වෙල් මායිම
4	7.35569	80.30713	අංක 189/6, බිහානා බේගම්, ජම්බුගහමුලවත්ත පාර ඉදිරිපිට
5	7.35606	80.30741	අංක 189/4, එස්. කේ. කිරිඳිණ්ඩා මහතාගේ නිවසේ පසුපස කුඹුරු මායිම බස්නාහිරට
6	7.35614	80.30761	අංක 189/4, එස්. කේ. කිරිඳිණ්ඩා මහතාගේ නිවසේ පසුපස කුඹුරු මායිම උතුරු මායිම
7	7.35587	80.30758	අංක 189/4, එස්. කේ. කිරිඳිණ්ඩා මහතාගේ නිවසේ පසුපස කුඹුරු මායිම නැගෙනහිර මායිම
8	7.35580	80.30773	බිහානා බේගම් මියගේ පසුපස ඉඩම් මායිම
9	7.35563	80.30760	බිහානා බේගම් මියගේ පසුපස නැගෙනහිර මායිම
10	7.35507	80.30757	ජම්බුගහමුලවත්ත මාර්ගයේ දකුණු මායිම

අනු. අංකය	අක්ෂරාංශ	දේශාංශ	මායිම් විස්තර
11	7.35467	80.30724	ජාරියන් උම්මා මියගේ නිවසේ නැගෙනහිර වැට මායිම
12	7.35428	80.30721	කොල්ලුර මාර්ගයේ යාසික් මහතාගේ නිවස ඉදිරිපස මායිම
13	7.35400	80.30705	අංක 251/2, එස්.එම්. සාකුල් හමීඩ් මහතාගේ නිවසේ පිටුපස මායිම
14	7.35367	80.30671	අංක 257/ඒ, පාරින් මහතාගේ නිවසේ පසුපස මායිම
15	7.35309	80.30710	අංක 210, එම්.පී.එම්. අමීර් මහතාගේ ඉදිරිපස මායිම
16	7.35289	80.30773	එම්.එස්.එම්. අමීර් මහතාගේ නිවසේ පසුපස වැට මායිම
17	7.35230	80.30756	එම්.ජේ.එම්. දකිම් මහතාගේ කුඹුරුට මායිමිව
18	7.35199	80.30754	එම්.ජී.එම්. කුඹුරු ඉඩම් මායිම
19	7.35168	80.30771	එම්.ජී.එම්. කුඹුරු ඉඩම් මායිම
20	7.35168	80.30771	එම්.ජී.එම්. දකිම් මහතාගේ ගොඩනැගිල්ලේ පසුපස මායිම
21	7.35207	80.30686	අංක 261/7, එස්.පී.එම්. ජිනාත් මහතාගේ නිවස ඉදිරිපිට මායිම
22	7.35304	80.30651	අංක 265/1, ඉස්මඩ් මහතාගේ නිවසේ ඉදිරිපස වැට මායිම
23	7.35242	80.30573	ඉස්මඩ් මහතාගේ හිස් ඉඩම් පාරට මායිමිව
24	7.35226	80.30568	ඉස්මඩ් මහතාගේ හිස් ඉඩමේ මායිම
25	7.35164	80.30593	කොළඹ කුරුණෑගල මාවතේ නියාස් මාවත ආරම්භක ස්ථානය (පොදු ලීඳ අසල)
26	7.35164	80.30623	සෞදි මාවතේ වම්පස කුඹුරු මායිම (නියාත් මාවත)
27	7.35076	80.30659	සෞදි මාවතේ වම්පස මායිම (නියාත් මාවත)
28	7.35088	80.30734	අංක 15/22, රසාන් මහතාගේ පිටුපස මායිම
29	7.35007	80.30715	කදුරුගොල්ල පාර වම්පස මායිම (පෙරපාසල අසල)
30	7.34956	80.30716	අංක 15/32, ඒ. ඒ. එම්. සුජාර් මහතාගේ පිටුපස මායිම
31	7.34919	80.30746	ඔහුගේ මහගේ නැගෙනහිර මාවත
32	7.34813	80.30760	අංක 59/21, අයියුම් මහතාගේ නිවසේ පිටුපස මායිම
33	7.34731	80.30828	දෙනගමුව පාර වයඹ මායිම (ඇලට)
34	7.34650	80.30857	දෙනගමුව පාර යකඩත්තලවත්ත පාලම අසල මායිම
35	7.34574	80.30921	54, දෙනගමුව පාර යකඩත්තලවත්ත පාලම අසල කායවර්ධන මධ්‍යස්ථානය ඇල ළඟ
36	7.34513	80.30962	ඩබ්.එම්. කරුණාරත්න මහතාගේ දෙමහල් ගේ අසල නැගෙනහිර මායිම ඇල අසල
37	7.34461	80.30878	එච්.එස්.එස්. ගුණතිලක මහතාගේ නිවසේ නැගෙනහිර මායිම
38	7.34368	80.30834	සෝමවර්ධන මහතාගේ නිවස පිටුපස ඇල ළඟ මායිම
39	7.34279	80.30890	අංක 63, එම්.අයි. අසාන් ඇලි මඩලගම පාර වම ඔහුගේ පිටුපස මායිම
40	7.34138	80.30899	අංක 76, එම්.පී.එම් නජීම් මදීන් මහතාගේ නිවසේ පිටුපස මායිම (ඇල ඉදිරිපිට)

අනු. අංකය	අක්ෂරාංශ	දේශාංශ	මායිම් විස්තර
41	7.34106	80.30829	රාභික මහතාගේ නිවසේ ඉදිරිපස සංගිලිපාලම අසල මායිම
42	7.34180	80.30767	අංක 64/20, ඒ.ඩබ්.එම්. නජම් මහතාගේ දෙමහල් නිවස පිටුපස මායිම
43	7.34275	80.30706	අංක 36, කානිම් මහතාගේ දෙමහල් නිවස පිටුපස මායිම
44	7.34336	80.30718	අංක 27/6, ඒ.එච්.අබ්දුල් හාජිත් මහතාගේ නිවසේ පිටුපස මායිම
45	7.34379	80.30622	පල්ලියේ හිස් ඉඩම් භූමිය පිටුපස මායිම
46	7.34510	80.30726	පල්ලියේ ඉඩමේ ඇලට මායිම්ව
47	7.34673	80.30688	අනුරුද්ධ මහතාගේ දෙමහල් නිවසේ ඉදිරිපස මායිම
48	7.34776	80.30592	දෙණගමුව පාර අසල මායිම
49	7.34919	80.30642	ඒ.එල්.එම්. පාරුක් මහතාගේ නිවස ඉදිරිපිට හිස් කුඹුරු මායිම
50	7.34965	80.30581	හිස් ඉඩම් මායිම උතුරට
51	7.35063	80.30583	අංක 15/15, ඒ.එම්.එම්. සරීපා මහත්මියගේ නිවසේ පිටුපස මායිම
52	7.35151	80.30593	අංක 15/16, එම්. මන්සුක් මහතාගේ නිවසේ ඉදිරිපස මායිම (නියාන් මාවත අසල)
53	7.35218	80.30572	නියාන් මාවතේ නැගෙනහිර මායිම
54	7.35223	80.30557	නියාන් මාවතට පිවිසෙන පොදු ලීඳ අසල (කුරුණෑගල පාර අසල)
55	7.35235	80.30560	බන්දාව ජල සම්පාදන කාර්යාලයේ වැට මායිම
56	7.35261	80.30485	ඩබ්.පී. නිර්මාවතී මහත්මියගේ නිවස පිටුපස මායිම
57	7.35286	80.30503	ඩබ්.පී. නිර්මාවතී මහත්මියගේ නිවසේ නැගෙනහිර මායිම
58	7.35241	80.30560	බන්දාව ප්‍රධාන පාරේ ජල සම්පාදන මණ්ඩලය අසල උතුරු මායිම
59	7.35311	80.30584	බන්දාව ප්‍රධාන පාරේ කුඹුරු ඉඩම් මායිම බස්නාහිරට
60	7.35365	80.30517	අංක 128/1, යූ.එල්.එම්. නයිම් මහතාගේ නිවසේ වැට මායිම
61	7.35463	80.30537	ඩී. ඒ. දසනායක මහතාගේ මායිම
62	7.35552	80.30561	කුඹුරු ඉඩම් මායිම
63	7.35547	80.30644	අංක 122/1, පී.එම්. සරීෆා මියගේ අමානා කඩය ඉදිරිපිට මායිම
64	7.35585	80.30649	අංක 125, කාර්යවසම් මහතාගේ නිවසේ ඉදිරිපිට 18 කණුව අසල මායිම


හතලිස්පහුව - දොණගමුව පාර දියුණු කළ ප්‍රදේශය පොල්ගහවෙල ප්‍රාදේශීය සභාව



විස්තරය

- ඛණ්ඩාංක
 - ගොඩනැගිලි
 - මාර්ග සංවර්ධන අධිකාරියට අයත් මාර්ග
 - පළාත් මාර්ග සංවර්ධන අධිකාරියට අයත් මාර්ග
 - ප්‍රාදේශීය සභාවට අයත් මාර්ග
 - වරිපනම් සීමාව
- A - පොල්ගහවෙලට
B - කුරුණෑගලට

විශාලත්වය
පරිමිතිය කිලෝමීටර 5.71
වර්ගඵලය වර්ග කිලෝමීටර 0.29



Data Source : Google Map & GPS tracking
Desing By - GOLG GIS Group & Polgahawela PS

විවිධ දැන්වීම්

දොම්පෙ ප්‍රාදේශීය සභාව

සංශෝධනයයි

2022 වර්ෂයට අදාළව සේවා සඳහා ගාස්තු සංශෝධනය කිරීම

1987 අංක 15 දරණ ප්‍රාදේශීය සභා පනතේ දොම්පෙ ප්‍රාදේශීය සභාව වෙත පැවරී ඇති බලතල ප්‍රකාරව, 2022 වර්ෂයේ ජුනි මස 09 වැනි දින පවත්වන ලද දොම්පෙ ප්‍රාදේශීය සභා රැස්වීමේ දී පහත සඳහන් යෝජනාව සම්මත කරන ලද බව මෙයින් නිවේදනය කරමි.

පියසේන කාරියප්පෙරුම,
සභාපති,
දොම්පෙ ප්‍රාදේශීය සභාව.

යෝජනාව

1987 අංක 15 දරන ප්‍රාදේශීය සභා පනතේ දොම්පෙ ප්‍රාදේශීය සභාව වෙත පැවරී ඇති බලතල ප්‍රකාරව, සභාවට අයිති වත්කම් කුලියට දීම සම්බන්ධව 2021.11.26 දිනැති ගැසට් පත්‍රයෙන් ප්‍රකාශයට පත් කර ඇති ගාස්තුවලින් පහත සඳහන් සේවා සඳහා අය කරනු ලබන ගාස්තු 2022 අගෝස්තු 01 දින සිට පහත පරිදි සංශෝධනය කර අය කළ යුතු බවට යෝජනා කරමි.

	<i>රු. ගන</i>
01. ගලි බවුසරය සඳහා ගාස්තු අය කිරීම	
ව්‍යාපාරික නොවන (සභා බල ප්‍රදේශය තුළ)	3,500 0
ව්‍යාපාරික නොවන (සභා බල ප්‍රදේශයෙන් පිටත)	5,000 0
ව්‍යාපාරික (සභා බල ප්‍රදේශය තුළ)	6,000 0
ව්‍යාපාරික (සභා බල ප්‍රදේශයෙන් පිටත)	7,500 0
(දුර ප්‍රමාණය අනුව කි. මී. 1ට රු. 125 බැගින් ප්‍රවාහන ගාස්තුවක් අය කෙරේ.)	
02. මෝටර් ශ්‍රේඛරය මීටර් පැය 1 ක් සඳහා ගාස්තුව	5,000 0
සභා ගිවිසුම් ගත කර්මාන්ත සඳහා	3,500 0
(අවම පැය 3 ක් විය යුතුයි)	(මීටර් පැයක් සඳහා)
03. JCB යන්ත්‍රය මීටර් පැය 1ක් සඳහා ගාස්තුව	3,000 0
(දුර ප්‍රමාණය අනුව කි. මී. 1ට රු. 100 බැගින් ප්‍රවාහන ගාස්තුවක් අය කෙරේ.)	(මීටර් පැයක් සඳහා)
04. ලොකු මාර්ග තලනය (දිනකට)	(ටොන් 9-10 සඳහා පැය 8ක් සඳහා)
05. කුඩා මාර්ග තලනය (දිනකට)	5,000 0
06. කියුබ් 01 විපර් රථය (පැය 8ක් සඳහා ඉන්ධන හා රියදුරු සමග)	12,000 0

මෙම සියලු ගාස්තු සඳහා රජයේ අනුමත බදු මුදල් අය කෙරේ.

08-114