



# ශ්‍රී ලංකා ප්‍රජාතාන්ත්‍රික සමාජවාදී ජනරජයේ ගැසට් පත්‍රය

අංක 2,297 - 2022 සැප්තැම්බර් මස 09 වැනි සිකුරාදා - 2022.09.09

(රජයේ බලපැවැත්වූ ප්‍රසිද්ධ කරන ලදී)

## IV(අ) වැනි කොටස - පළාත් පාලනය

(වෙන වෙනම ගොනු කර ගත හැකි පරිදි සෑම කොටසකට ම අයත් එක් එක් භාෂාවකට වෙන වෙනම පිටු අංක යොදා ඇත)

	පිටුව	පිටුව
තනතුරු- ඇබැර්තු	....	පළාත් පාලන සභා ඡන්ද ආඥාපනත යටතේ දැන්වීම් ..
විභාග, විභාග ප්‍රතිඵල ආදිය	....	ආදායම් හා වියදම් පිළිබඳ ප්‍රකාශන ...
බඩුබාහිරාදිය විකිණීම්	....	අයවැය ලේඛන ...
පළාත් පාලන නිවේදන	1348	දේපළ විකිණීම් ...
අතුරු ව්‍යවස්ථා	....	විවිධ දැන්වීම් ...
		1394

සැ. යු.- පවිත්‍රා වන්තිආරච්චි සභාද පදනම (සංස්ථාගත කිරීමේ) පනත් කෙටුම්පත 2022 සැප්තැම්බර් මස 02 වැනි දින ශ්‍රී ලංකා ප්‍රජාතාන්ත්‍රික සමාජවාදී ජනරජයේ ගැසට් පත්‍රයේ II වැනි කොටසේ අතිරේකයක් වශයෙන් පළ කරන ලදී.

### සතිපතා නිකුත් වන ගැසට් පත්‍රයෙහි පළකිරීම සඳහා භාරගනු ලබන දැන්වීම් පිළිබඳ වැදගත් නිවේදනයයි

ශ්‍රී ලංකා ප්‍රජාතාන්ත්‍රික සමාජවාදී ජනරජයේ ගැසට් පත්‍රයේ අවසන් පිටුවේ සෑම මාසයක ම මුල් සතියේ දී පළ කරන නිවේදන භාරගන්නා දිනයන් සහ වේලාවන් පිළිබඳව මින් අවධානය යොමු කරනු ලැබේ.

ගැසට් පත්‍රයේ පළ කිරීම සඳහා දැන්වීම් භාරගැනීම ගැසට් පත්‍රය පළකරනු ලබන දිනයට සති දෙකකට පෙර සිකුරාදා දිනයෙහි දහවල් 12 0 ට අවසන් කරනු ලැබේ. තනතුරු - ඇබැර්තු, විභාග, ටෙන්ඩර් සහ වෙන්දේසි පිළිබඳ දැන්වීම්වල අවසන් දින සහ වේලාවන් ඒ පිළිබඳව උනන්දුවක් දක්වන අයට ප්‍රමාණවත් කාල වේලාවක් ලැබෙන පරිදි යොදාගත යුතු බවට, සියලු ම දෙපාර්තමේන්තු, සංස්ථා සහ මණ්ඩල යනාදිය වගබලාගත යුතු බව මින් අවධාරණය කෙරේ. පළකිරීම සඳහා එවනු ලබන සෑම දැන්වීමක් ම තනි පැත්තේ පමණක් පැහැදිලිව පිටපත් කළ යුතු ය. නිරවද්‍යතාවය පිළිබඳව කරන විමසීම් සහ පැමිණිලි ගැසට් පත්‍රය පළ වූ දින සිට තෙමසකට පසුව භාරගනු නොලැබේ.

ගැසට් පත්‍රයේ පළ කරන සෑම දැන්වීමක් ම ගැසට් පත්‍රය පළකරනු ලබන දිනට සති දෙකකට පෙර එනම්, 2022 සැප්තැම්බර් මස 30 වැනි දින පළකරන ගැසට් පත්‍රයේ දැන්වීම් 2022 සැප්තැම්බර් 16 වැනි දින දහවල් 12 0ට හෝ ඊට පෙර තැපෑලෙන් හෝ ගෙනවිත් රජයේ මුද්‍රණාලයට භාරදිය යුතු ය.

2006 අංක 19 දරන ඉලෙක්ට්‍රොනික ගනුදෙනු පනත - 9 වැනි වගන්තිය

“යම් ප්‍රකාශනයක්, රීතියක්, නියෝගයක්, නියමයක්, අතුරු ව්‍යවස්ථාවක්, නිවේදනයක් හෝ වෙනත් කිසිවක් ගැසට් පත්‍රයේ පළ කළ යුතු බවට යම් පනතකින් හෝ නීති ප්‍රඥප්තියකින් විධිවිධාන සලස්වා ඇති අවස්ථාවක, ඒ රීතිය, නියෝගය, නියමය, අතුරු ව්‍යවස්ථාව, නිවේදනය හෝ වෙනත් දෙය ඉලෙක්ට්‍රොනික ස්වරූපයේ වන ගැසට් පත්‍රයක පළ කරනු ලැබුවහොත් ඒ විධිවිධානය සම්පූර්ණ කර ඇත්නම් සේ සැලකිය යුතු ය.”

ගංගානි ලියනගේ,  
රජයේ මුද්‍රණාලයාධිපති.

2022 ජනවාරි මස 01 වැනි දින,  
කොළඹ 08,  
රජයේ මුද්‍රණ දෙපාර්තමේන්තුවේ දී ය.

මෙම ගැසට් පත්‍රය [www.documents.gov.lk](http://www.documents.gov.lk) වෙබ් අඩවියෙන් බාගත කළ හැක.



### පළාත් පාලන නිවේදන

#### හල්දුම්මුල්ල ප්‍රාදේශීය සභාව

2023 වර්ෂයේ කෙටුම්පත් අයවැය ලේඛනය මහජනතාවට පරීක්ෂා කර බැලීමට අවස්ථාව සැලසීම

1989 අංක 12 දරන පළාත් සභා (ආනුෂංගික විධිවිධාන) පනතේ 2 වන වගන්තිය සහ 1987 අංක 15 දරන ප්‍රාදේශීය සභා පනතේ 223 වගන්තිය සමග කියවිය යුතු 1987 අංක 15 දරන ප්‍රාදේශීය සභා පනතේ 184 වන වගන්තියෙන් ලැබී ඇති බලතල ප්‍රකාරව උභව පළාතේ ආණ්ඩුකාරවරයා විසින් 2020.10.29 දින ගැසට් පත් අංක 2199/25 මගින් ප්‍රසිද්ධියට පත් කරන ලද 2020 ප්‍රාදේශීය සභා අයවැය සම්පාදනය හා බලාත්මක කිරීමේ රීති අංක 10(2)(ආ) ප්‍රකාරව 2023 වර්ෂය වෙනුවෙන් හල්දුම්මුල්ල ප්‍රාදේශීය සභාව විසින් ඉදිරිපත් කිරීමට නියමිත කෙටුම්පත් අයවැය ලේඛනය, 2022.09.15 වන දින සිට වැඩ කරන දින 07 ක් දකවා කාර්යාල වේලාව තුළ මහජනතාවට පරීක්ෂා කර බැලීම සඳහා හල්දුම්මුල්ල ප්‍රාදේශීය සභාවේ දී අවස්ථාව සලසා දෙනු ලබන බව මෙයින් නිවේදනය කෙරේ.

එස්. අශෝකකුමාර්,  
සභාපති,  
හල්දුම්මුල්ල ප්‍රාදේශීය සභාව.

09-160

#### කුරුණෑගල මහා නගර සභාව

2022 වර්ෂය සඳහා පරිපූරක අයවැය අනුමත කර ගැනීමේ නිවේදනයයි

#### 2022 වර්ෂයේ පරිපූරක අයවැය අංක 02

මහා නගර සභා පනතේ 214 (ආ) වගන්ති ප්‍රකාර 2022 වර්ෂයේ අංක 02 දරන පරිපූරක අයවැය යටතේ, පහත ආදායම හා වියදම් දරීම අපේක්ෂිතය.

- 01. නව මධ්‍යම වෙළඳපල I, II, අදියර හා අතිරේක වැඩ නිම කිරීම සඳහා වියදම් දරීමට රුපියල් මිලියන 472.5 ක් වෙන් කිරීමට තීරණය කර ඇත. (මේ සඳහා නව මධ්‍යම වෙළඳපල නිවාස සංකීර්ණයෙහි ආදායම් ලෙස රු. මිලියන 1155.4 ක් අපේක්ෂා කරන අතර, එයින් 2021 අයවැයෙහි රු. මිලියන 273 ක් හා 2022 අයවැයෙහි රු. මිලියන 409.5 ක් ලෙස ඇස්තමේන්තු කර ඇති ආදායම් අඩු කිරීමෙන් පසු ඉතිරිවන ආදායම යොදා ගැනීමට අපේක්ෂා කෙරේ.)
- 02. රාජ්‍ය නිලධාරීන් සඳහා 03/2022 වකුලේඛය ප්‍රකාරව ගෙවනු ලබන රු. 5,000 ක දීමනාව ගෙවීම සඳහා රු. 35,580,000.00 ක් වෙන් කිරීමට තීරණය කර ඇත. (මේ සඳහා 2022 ජනවාරි මස සිට දෙසැම්බර් දක්වා රු. 5,000 දීමනාව සඳහා වයඹ පළාත් සභාව මගින් ප්‍රතිපූර්ණය වන මුදල් යොදා ගැනීමට අපේක්ෂා කෙරේ.

ඒ සඳහා කුරුණෑගල නාගරික ජනතාවගේ අදහස් හා යෝජනා 2022 සැප්තැම්බර් මස 14 දිනට පෙර “නගරාධිපති, මහා නගර සභාව, කුරුණෑගල” යන ලිපිනයට ලියාපදිංචි තැපෑලෙන් හෝ අතින් ගෙනවිත් භාර දීමට කටයුතු සිදු කරන ලෙසත්, යෝජනා බහා එවනු ලබන ලිපිකවරයේ වම්පස ඉහළ කෙලවරේ “2022 පරිපූරක අයවැය 02 සඳහා යෝජනා” යනුවෙන් සඳහන් කර එවන ලෙසත් මෙයින් දැනුම් දෙමි.

තුෂාර සංජීව විතාරණ,  
නගරාධිපති,

2022 අගෝස්තු මස 30 වැනි දින,  
කුරුණෑගල මහා නගර සභා කාර්යාලයේ දී ය.

09-126

රඹුක්කන ප්‍රාදේශීය සභාව

1987 අංක 15 දරන ප්‍රාදේශීය සභා පනතේ 24 වන වගන්තිය

1987 අංක 15 දරන ප්‍රාදේශීය සභා පනතේ 24 වගන්තිය ප්‍රකාර කැරැල්ල දිස්ත්‍රික්කයේ රඹුක්කන ප්‍රාදේශීය සභාව විසින් 2019.06.25 දින පවත්වන ලද මහ සභා රැස්වීමේ දී සභා සම්මත කරන ලද යෝජනාව අනුව රඹුක්කන ප්‍රාදේශීය සභා බල ප්‍රදේශය තුළ පිහිටි පහත සඳහන් මංගල්ල අදාළ ඉඩම් හිමියන් විසින් සභාව වෙත දෙන ලද ලිඛිත කැමැත්ත අනුව එකිනෙක ඉදිරියේ ඇති දිග පළල අනුව සභාව සතු වන බව මෙයින් ප්‍රසිද්ධියට පත් කරනු ලැබේ.

ප්‍රදේශවාසී ජනතාව මෙම පාරවල් පළල් කිරීමට විරුද්ධ වන්නේ නම් කිනම් කරුණක් නිසාද යන්න සඳහන් කළ ලියවිල්ලක් පිටපත් දෙකකින් යුක්තව මෙම දැන්වීම ගැසට් පත්‍රයේ පළවන දින සිට දින 30 ක් ඇතුළත මා වෙත එවීමට බලය තිබෙන බවත්, එකී කාලය තුළ යම් විරෝධතාවයක් ඉදිරිපත් නොවුවහොත් ඉන්පසු එම පාරවල් ප්‍රාදේශීය සභාව සතු දේපලක් හැටියට සලකා එකිනෙක ඉදිරියේ ඇති දිග පළල අනුව පාලනය කරනු ලබන බවටත් ප්‍රසිද්ධියට පත් කරනු ලැබේ.

ඊ. එම්. ඒ. එන්. බී. හඳගම,  
සභාපති,  
රඹුක්කන ප්‍රාදේශීය සභාව.

2022 පෙබරවාරි මස 08 වැනි දින,  
රඹුක්කන ප්‍රාදේශීය සභා කාර්යාලයේ දී ය.

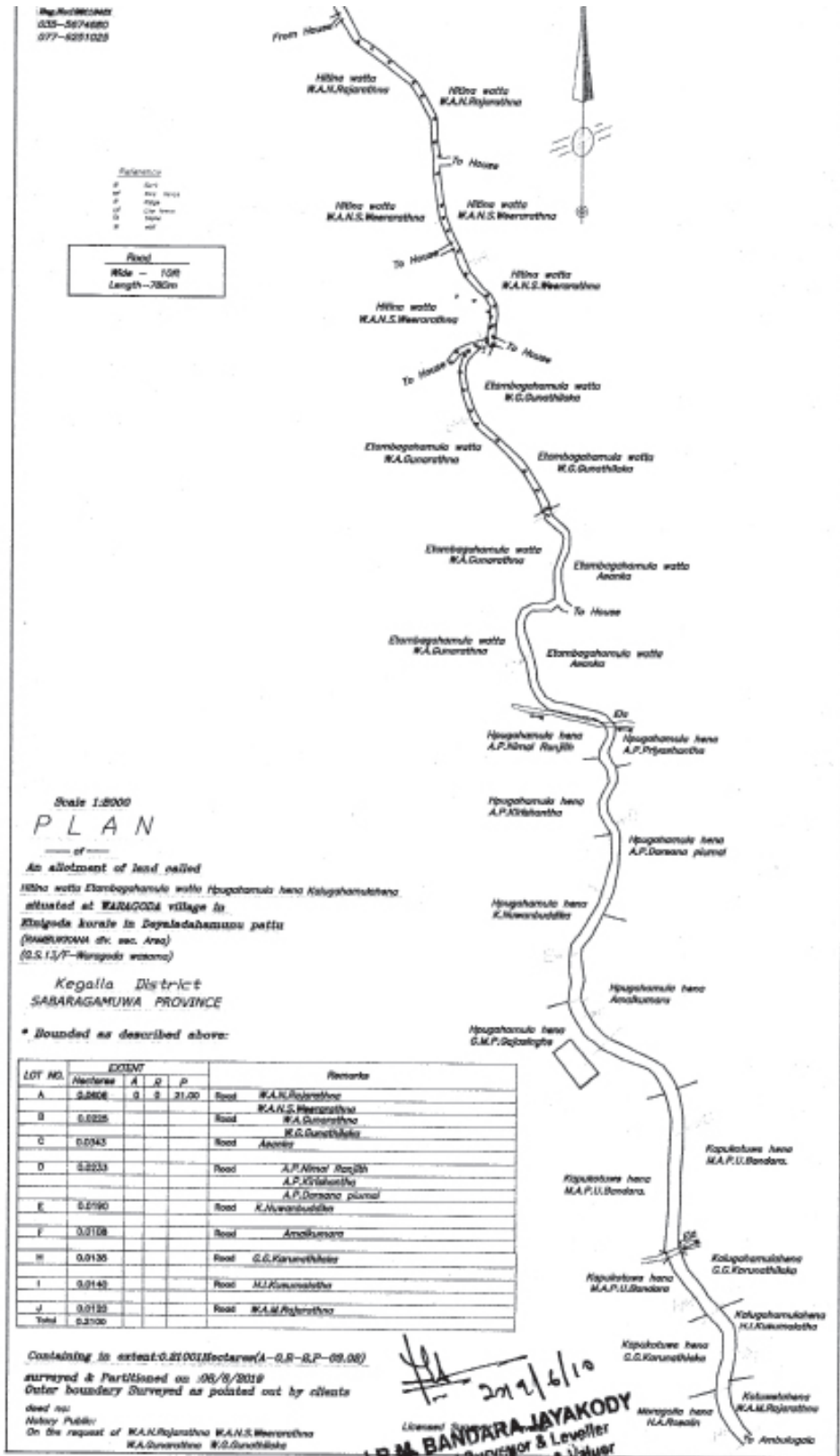
මාර්ග විස්තරය

දිග : 780m පළල : 3M

- මාර්ගයේ නම : පහල වරාගොඩ ගමමැද මාර්ගය
- ග්‍රාම නිලධාරී වසම : වරාගොඩ
- ආරම්භය : වරාගොඩ අඹුවන්ගල මාර්ගයේ එන්. ඒ. සුනිල් විමලරත්න යන අයගේ ඉඩම අසලින්
- අවසානය : එච්. ඒ. රොසලින් යන අයගේ ඉඩම අසලින්

ඩබ්. ඒ. නිල් රාජරත්න සහ ඩබ්. ඒ. වන්ද්‍රානි ප්‍රේමසිරි යන අයට අයත් හිටිනාවත්ත, ඩබ්. ඒ. සරත් නිමල් විරරත්න යන අයට අයත් හිටිනාවත්ත, ඩබ්. ඒ. ගුණතිලක යන අයට අයත් ඇටඹගහමුලවත්ත, එච්. අසංක යන අයට අයත් ඇටඹගහමුලවත්ත, ඒ. පී. ජී. ප්‍රියශාන්ත පුෂ්පකුමාර, ඒ. පී. ජී. දර්ශන පියුමාල් කුමාර, ඒ. පී. ජී. ක්‍රිශාන්ත රෝෂන් කුමාර, ජී. ජී. හේමන්තා ගලකුඹුර යන අයවලුන්ට අයත් හපුගහහේන, එම්. ජී. අමල් කුමාර මැදවත්ත යන අයට අයත් හපුගහමුලහේන, එම්. ඒ. පී. උපුල් බංඩාර යන අයට අයත් කපුකොටුවේහේන, ජී. ජී. කරුණාතිලක සහ ජී. ජී. විමලාවතී යන අයවලුන්ට අයත් කපුකොටුවේහේන, එච්. ඉන්ද්‍රා කුසුමලතා සහ කේ. කපිල තෙන්නකෝන් යන අයට අයත් කඵගහමුලහේන, එම්. ඒ. එම්. රාජරත්න යන අයට අයත් කොටුවේහේන, යන ඉඩම්වලින් මායිම්වන්නා වූ ද,

දකුණු පසින් එන් ඒ. සුනිල් විමලරත්න යන අයට අයත් ඇටඹගහමුලවත්ත, ඩබ්. ඒ. එන්. රාජරත්න යන අයට අයත් හිටිනාවත්ත, ඩබ්. ඒ. සරත් නිමල් විරරත්න, යන අයට අයත් හිටිනාවත්ත, ඩබ්. ඒ. ගුණරත්න යන අයට අයත් ඇටඹගහමුලවත්ත, ඒ. පී. ජී. නිමල් රංජිත් යන අයට අයත් හපුගහහේන, ඒ. පී. ජී. ක්‍රිශාන්ත රෝෂන් කුමාර යන අයට අයත් හපුගහහේන, කේ. එන්. බුද්ධික අමරසූරිය යන අයට අයත් හපුගහහේන, ජී. එම්. පී. ගජසිංහ යන අයට අයත් හපුගහමුලහේන, එම්. ඒ. පී. උපුල් බණ්ඩාර යන අයට අයත් කපුකොටුවේහේන, ජී. ජී. කරුණාතිලක සහ එච්. එම්. රොසලින් යන අයට අයත් මොරගොල්ලහේන යන ඉඩම්වලින් මායිම්වන්නා වූ ද පහල වරාගොඩ ගමමැද මාර්ගය.



රඹුක්කන ප්‍රාදේශීය සභාව

1987 අංක 15 දරන ප්‍රාදේශීය සභා පනතේ 24 වන වගන්තිය

1987 අංක 15 දරන ප්‍රාදේශීය සභා පනතේ 24 වගන්තිය ප්‍රකාර කැගල්ල දිස්ත්‍රික්කයේ රඹුක්කන ප්‍රාදේශීය සභාව විසින් 2020.11.10 දින පවත්වන ලද මහ සභා රැස්වීමේ දී සභා සම්මත කරන ලද යෝජනාව අනුව රඹුක්කන ප්‍රාදේශීය සභා බල ප්‍රදේශය තුළ පිහිටි පහත සඳහන් මංමාවත් අදාළ ඉඩම් හිමියන් විසින් සභාව වෙත දෙන ලද ලිඛිත කැමැත්ත අනුව එකිනෙක ඉදිරියේ ඇති දිග පළල අනුව සභාව සතු වන බව මෙයින් ප්‍රසිද්ධියට පත් කරනු ලැබේ.

ප්‍රදේශවාසී ජනතාව මෙම පාරවල් පළල් කිරීමට විරුද්ධ වන්නේ නම් කිනම් කරුණක් නිසාද යන්න සඳහන් කළ ලියවිල්ලක් පිටපත් දෙකකින් යුක්තව මෙම දැන්වීම ගැසට් පත්‍රයේ පළවන දින සිට දින 30 ක් ඇතුළත මා වෙත එවීමට බලය තිබෙන බවත්, එකී කාලය තුළ යම් විරෝධතාවයක් ඉදිරිපත් නොවුවහොත් ඉන්පසු එම පාරවල් ප්‍රාදේශීය සභාව සතු දේපලක් හැටියට සලකා එකිනෙක ඉදිරියෙන් ඇති දිග පළල අනුව පාලනය කරනු ලබන බවටත් ප්‍රසිද්ධියට පත් කරනු ලැබේ.

ඊ. එම්. ඒ. එන්. බී. හඳගම,  
සභාපති,  
රඹුක්කන ප්‍රාදේශීය සභාව.

2021 ජූලි මස 15 වැනි දින,  
රඹුක්කන ප්‍රාදේශීය සභා කාර්යාලයේ දී ය.

මාර්ග විස්තරය

දිග : අඩි 118 පළල : අඩි 8

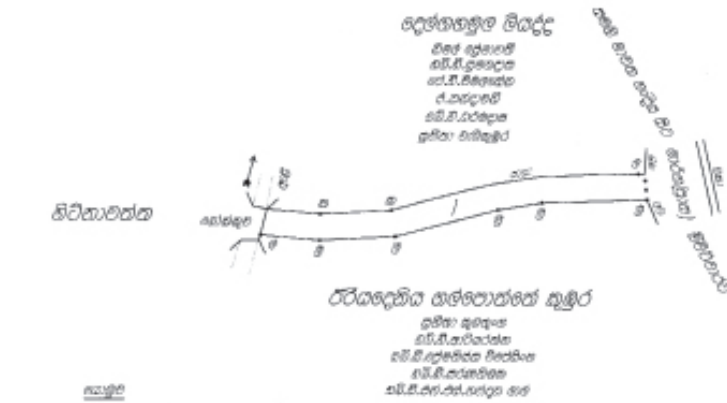
- මාර්ගයේ නම : හිටිනාවත්ත මාර්ගය
- ග්‍රාම නිලධාරී වසම : දුනුකේවල
- ආරම්භය : සමගි මාවත
- අවසානය : හිටිනාවත්ත සහ කුඹුරු යාය අතර වූ ඇළ මාර්ගය

සමගි මාවත හන්දියේ සිට ඕවිට්ටාර දක්වා මාර්ගයේ දෙල්ගහමුල ලියද්ද අසලින් ආරම්භව වම් පසින් සුනීතා කුලතුංග යන අයට අයත් ඊරියදෙණිය ගල්පොත්තේ කුඹුර, ඩබ්.ඩී. ආරියරත්න යන අයට අයත් ඊරියදෙණිය ගල්පොත්තේ කුඹුර, ඩබ්. ඩී. ප්‍රේමතිස්ස විජේසිංහ සහ ඩබ්. ඩී. එන්. එස්. නන්දන ලාල් විජේසිංහ යන අයට අයත් ඊරියදෙණිය ගල්පොත්තේ කුඹුර, ඩබ්. ඩී. සරණතිලක යන අයට අයත් ඊරියදෙණිය ගල්පොත්තේ කුඹුර, යන ඉඩම්වලින් මායිම්වන්නා වූද,

දකුණු පසින් එම්. ඩී. නිමල් ප්‍රේමාවතී යන අයට අයත් දෙල්ගහමුලලියද්ද, ඩබ්. ඩී. සුමනදාස යන අයට අයත් දෙල්ගහමුල ලියද්ද, ජේ. ඩී. විමලසේන යන අයට අයත් දෙල්ගහමුලලියද්ද, ඒ. නන්දාවතී යන අයට අයත් දෙල්ගහමුලලියද්ද, ඩබ්. ඩී. ධර්මදාස යන අයට අයත් දෙල්ගහමුල ලියද්ද, ඩබ්. සුනීතා වැලිකුඹුර යන අයට අයත් දෙල්ගහමුලලියද්ද යන ඉඩම්වලින් මායිම්වන්නා වූ හිටිනාවත්ත මාර්ගය.

ජේ.ආර්.එම්.ඩන්ඩාර ජයකොඩි,  
ඩලකමේ මිනිස්ථොරු, තමිල්කරු සහ  
උසාවි කොමසාරිස්,  
"මහින්ද", මොමොහාඩ්,  
සැහලේ.

පිඹුරු අංකය : 1886



**සංකීර්ණ**

ඔ	මහලි මග
ආ	කලකුල
ඈ	මී කුඹුරු
ආ	විලෝවේ සාදුර
ඈ	පායටු සල්ලො
ආ	ආරියා මහින්ද
ආරදානම්	ආරියා මහින්දගේ සො

පරිමාණය 1:500

**සබරගමුව පළාතේ කැනල්ල දිස්ත්‍රික්කයේ**  
**කිහිමොඩ් කොරළේ දෙසාල දහමුණ පත්තුවේ**

(රජුණකහ ප්‍රාදේශීය මෙහෙව් කොට්ඨාසයේ, රජුණකහ ප්‍රාදේශීය සභා බල ප්‍රදේශයේ 1/බී. පුනකමිල ග්‍රා.සි. කොට්ඨාසයේ) පුනකමිල සහ මී මිහිමී දොළහහත්වන මීටර්දු සහ රටියදෙවන සල්ලොත්තේ කුඹුර සාමභි ඒකාබද්ධ බිම් කොටසෙහි (මීටර්කමණ පාර)


**— පිඹුර —**

මායිම් පිඹුරේ දැක්වෙන පරිදි වේ.

මායිම් අංකය	ප්‍රමාණය			
	කෙස්සාය	අඹ.	රැහි	පර.
1	0.0000	0	0	03.50

- සටහන:-**
1. මායිම් කිහිපයක මිහිම මායිම් ලක්ෂණ ලදී.
  2. මායිමේ උර ප්‍රමාණය අඩි 18 යි. (මීටර 36 යි)
  3. මායිමේ පළල අඩි 8 යි. (මීටර 2.45 යි)

මහින්ද දේ දිනය: 2019-09-07

  
**J.R. BANDARA JAYAKODY**  
 Licensed Surveyor & Valuer  
 "Mahinda" Kottegoda - Kotte.  
 Tel. 025-2228723  
 Reg. No. 1991 12 31

මාර්ග විස්තරය

දිග : මීටර් - අඩි- 900 පළල : මීටර්- අඩි- 8

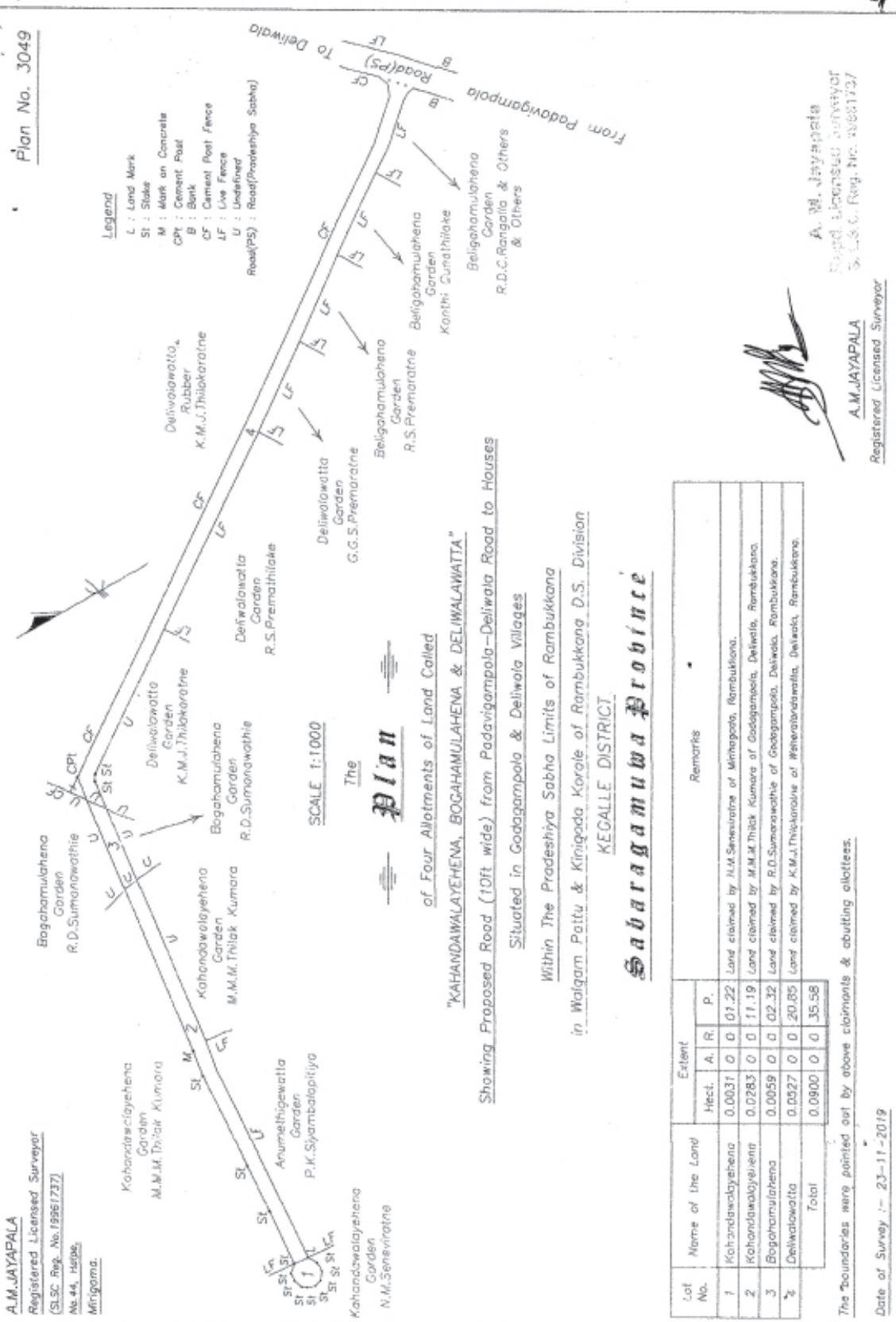
- මාර්ගයේ නම : දැලිවලවත්ත පාර
- ග්‍රාම නිලධාරී වසම : දැලිවල
- ආරම්භය : යකුල්ල දැලිවල මාර්ගය
- අවසානය : එන්. එම්. සෙනවිරත්න මහතාගේ ඉඩම අසලින්

පදවිගම්පල දැලිවල මාර්ගයේ ආර්. ඩී. සී. රංගල්ල යන අයට අයත් බෙලිගහමුල්ලවත්ත යන ඉඩම අසලින් ආරම්භව වම්පසින් ආර්. ඩී. සී. රංගල්ල යන අයට අයත් බෙලිගහමුල්ලවත්ත, ආර්. කාන්ති ගුණතිලක යන අයට අයත් බෙලිගහමුල්ලවත්ත, ආර්. එස්. ප්‍රේමරත්න යන අයට අයත් බෙලිගහමුල්ලවත්ත, ජී. ජී. සුසිල් ප්‍රේමරත්න යන අයට අයත් දැලිවලවත්ත, ආර්. සුනිල් ප්‍රේමතිලක යන අයට අයත් දැලිවලවත්ත (හින්ත වත්ත) කේ. එම්. ඩී. ජයම්පති තිලකරත්න, එම්. එම්. තිලකරත්න, එන්. එම් සෙනවිරත්න යන අයවලින්ට අයත් දැලිවලවත්ත සහ හින්තවත්ත නොනොන් ගෙදරවත්ත, ආර්. ඩී. සුමනාවතී යන අයට අයත් බෝගහමුල්ලහේන, එම්. එම්. තිලකරත්න යන අයට අයත් හිටිනාවත්ත එස්. පී. පී කේ. සියම්ලාපිටිය යන අයට අයත් අනුමැතිගේවත්ත යන ඉඩම්වලින් මායිම්වන්නා වූද,

දකුණු පසින් කේ. එම්. ජේ. තිලකරත්න යන අයට අයත් දැලිවලවත්ත, ආර්. ඩී. සුමනාවතී, යන අයට අයත් බෝගහමුල්ලහේන, එම්. එම්. තිලකරත්න යන අයට අයත් හිටිනාවත්ත යන ඉඩම්වලින් මායිම් වන්නා වූ දැලිවලවත්ත පාර.



113



Plan No. 3049

A.M. JAYAPALA  
Registered Licensed Surveyor  
(S.L.S.C. Reg. No. 1996/1737)  
No. 44, 1st/96,  
Miriagama.

A. M. Jayapala  
Registered Licensed Surveyor  
S.L.S.C. Reg. No. 1988/1737

*(Signature)*  
A.M. JAYAPALA  
Registered Licensed Surveyor

The Plan  
of Four Allotments of Land Called  
"KAHANDAWALAYEHENA, BOGAHAMULAHENA & DELIWALAWATTA"

Showing Proposed Road (10ft wide) from Padavigampola-Deliwatta Road to Houses  
Situating in Godagampola & Deliwatta Villages

Within The Prodeshiya Sabha Limits of Rambukkana  
in Walgam Pattu & Kinigoda Korale of Rambukkang D.S. Division  
KEDALLE DISTRICT

**කඳවැට්ටු ප්‍රාන්තය**

Lot No.	Name of the Land	Extent			Remarks
		Hect.	A.	P.	
1	Kohandawalayehena	0.0031	0	07.22	Land claimed by N.M. Seneviratne of Minigapola, Rambukkana.
2	Kahandawalayehena	0.0283	0	11.19	Land claimed by M.M.M. Thiak Kumara of Godagampola, Deliwatta, Rambukkana.
3	Bogahamulahena	0.0059	0	02.32	Land claimed by R.D. Sumanawathie of Godagampola, Deliwatta, Rambukkana.
4	Deliwawatta	0.0027	0	20.85	Land claimed by K.M.J. Thilakarathne of Welihawattawatta, Deliwatta, Rambukkana.
	Total	0.0900	0	35.58	

The boundaries were painted out by above claimants & abutting allottees.

Date of Survey :- 23-11-2019



මාර්ග විස්තරය

දිග : මීටර් - 121.8 පළල : අඩි- 09

මාර්ගයේ නම : උඩහවත්ත මාර්ගය

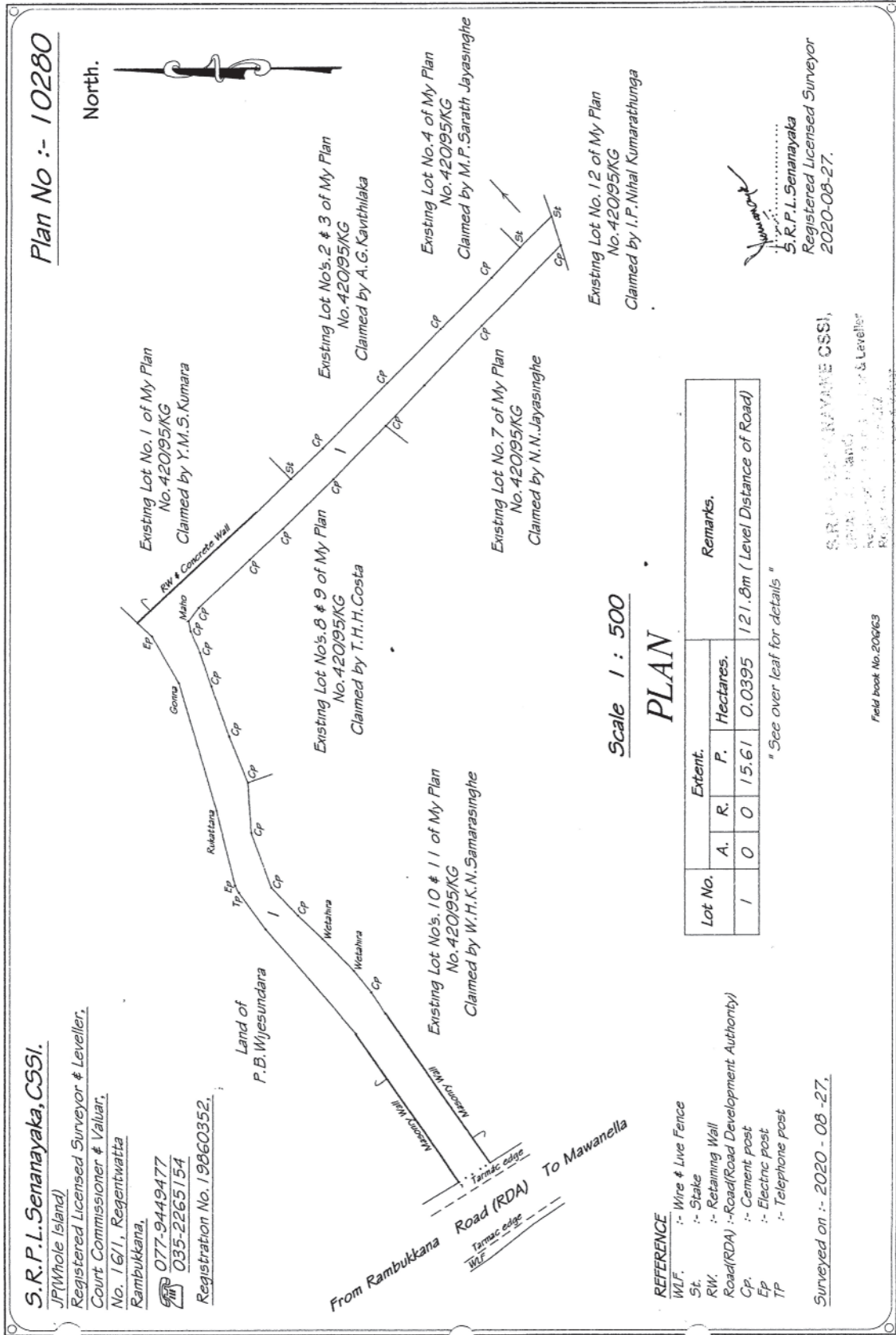
ග්‍රාම නිලධාරී වසම : කඩිගමුව

ආරම්භය : රඹුක්කන මාවනැල්ල මාර්ගයේ කඩිගමුව හන්දිය ඩබ්ලිව්. එච්. කේ. එන්. සමරසිංහ යන අයගේ ඉඩම අසලින්

අවසානය : අයි. පී. නිහාල් කුමාරතුංග යන අයගේ ඉඩම අසලින්

රඹුක්කන මාවනැල්ල මාර්ගයේ කඩිගමුව හන්දිය ඩබ්ලිව්. එච්. කේ. එන්. සමරසිංහ යන අයගේ ඉඩම අසලින් ආරම්භව වම්පසින් පී. බී. විජේසුන්දර යන අයට අයත් ඉඩම, වයි එම්. එස්. කුමාර යන අයට අයත් අමුකොටුවේ හේන හෙවත් උඩහවත්ත සහ බෝගහමුලවත්ත කැබලි අංක 01, ඒ. පී. කවිතිලක යන අයට අයත් අමුකොටුවේ හේන හෙවත් උඩහවත්ත සහ බෝගහමුලවත්ත කැබලි අංක 02, 03, එම්. පී. සරත් ජයසිංහ යන අයට අයත් අමුකොටුවේ හේන හෙවත් උඩහවත්ත සහ බෝගහමුලවත්ත කැබලි අංක 04, යන ඉඩම්වලින් මායිම්වන්නා වූද

දකුණු පසින් ඩබ්ලිව්. එච්. කේ. එන්. සමරසිංහ යන අයට අයත් අමුකොටුවේ හේන හෙවත් උඩහවත්ත සහ බෝගහමුලවත්ත කැබලි අංක 10,11, ටී. එච්. එච්. කොස්තා යන අයට අයත් අමුකොටුවේ හේන හෙවත් උඩහවත්ත සහ බෝගහමුලවත්ත කැබලි අංක 08,09, එන්. එන්. ජයසිංහ යන අයට අයත් අමුකොටුවේ හේන හෙවත් උඩහවත්ත සහ බෝගහමුලවත්ත කැබලි අංක 07, යන ඉඩම් වලින් මායිම්වන්නා වූ උඩහවත්ත මාර්ගය.



රඹුක්කන ප්‍රාදේශීය සභාව

1987 අංක 15 දරන ප්‍රාදේශීය සභා පනතේ 24 වන වගන්තිය

1987 අංක 15 දරන ප්‍රාදේශීය සභා පනතේ 24 වගන්තිය ප්‍රකාර කැගල්ල දිස්ත්‍රික්කයේ රඹුක්කන ප්‍රාදේශීය සභාව විසින් 2021.04.06 දින පවත්වන ලද මහ සභා රැස්වීමේ දී සභා සම්මත කරන ලද යෝජනාව අනුව රඹුක්කන ප්‍රාදේශීය සභා බල ප්‍රදේශය තුළ පිහිටි පහත සඳහන් මංමාවත් අදාළ ඉඩම් හිමියන් විසින් සභාව වෙත දෙන ලද ලිඛිත කැමැත්ත අනුව එකිනෙක ඉදිරියේ ඇති දිග පළල අනුව සභාව සතු වන බව මෙයින් ප්‍රසිද්ධියට පත් කරනු ලැබේ.

ප්‍රදේශවාසී ජනතාව මෙම පාරවල් පළල් කිරීමට විරුද්ධ වන්නේ නම් කිනම් කරුණක් නිසාද යන්න සඳහන් කළ ලියවිල්ලක් පිටපත් දෙකකින් යුක්තව මෙම දැන්වීම ගැසට් පත්‍රයේ පළවන දින සිට දින 30 ක් ඇතුළත මා වෙත එවීමට බලය තිබෙන බවත්, එකී කාලය තුළ යම් විරෝධතාවයක් ඉදිරිපත් නොවුවහොත් ඉන්පසු එම පාරවල් ප්‍රාදේශීය සභාව සතු දේපලක් හැටියට සලකා එකිනෙක ඉදිරියේ ඇති දිග පළල අනුව පාලනය කරනු ලබන බවටත් ප්‍රසිද්ධියට පත් කරනු ලැබේ.

ඊ. එම්. ඒ. එන්. බී. හඳගම,  
සභාපති,  
රඹුක්කන ප්‍රාදේශීය සභාව.

2021 ජූලි මස 15 වැනි දින,  
රඹුක්කන ප්‍රාදේශීය සභා කාර්යාලයේ දී ය.

මාර්ග විස්තරය

දිග : මීටර් 74 පළල : මීටර් 3

- මාර්ගයේ නම : එගොඩහේන මාර්ගය
- ග්‍රාම නිලධාරී වසම : කන්සලගමුව
- ආරම්භය : ඩබ්. ඒ. ලක්ෂාන්ත යන අයගේ ඉඩම
- අවසානය : කන්සලගමුව සමිති ශාලාව

කන්සලගමුව එගොඩහේනවත්ත ඩබ්. ඒ. ලක්ෂාන්ත යන අයගේ ඉඩම අසලින් ආරම්භව වම් පසින් ඩබ්. ඒ. ලක්ෂාන්ත යන අයට අයත් එගොඩවත්ත ඒදණ්ඩහේන, ජී. ආර්. වසන්ත කුමාර ගම්ලත්, යන අයට අයත් එගොඩවත්ත, අයි. ඒ. වන්දිකා ඉලංපෙරුම යන අයට අයත් එගොඩහේන ඒදණ්ඩගාවහේන, කංසලගමුව සමගි අවමංගලාධාර සමිතියට අයත් එගොඩවත්ත ඒදණ්ඩහේන යන ඉඩම් වලින් මායිම්වන්නා වූ ද

දකුණු පසින් අයි. ඒ. ඒ. ඉලම්පෙරුම යන අයට අයත් එගොඩවත්ත, ජී. ආර්. එල්. සුසන්ත කුමාර යන අයට අයත් එගොඩවත්ත ඒදණ්ඩහේන, ජී. ආර්. හින් මැණිකේ යන අයට අයත් එගොඩවත්ත ඒදණ්ඩහේන, යන ඉඩම්වලින් මායිම්වන්නා වූ එගොඩහේන මාර්ගය.

**S.R.P.L.Senanayaka, CSSI.**  
*JP(Whole Island)*  
*Registered Licensed Surveyor & Leveller,*  
*Court Commissioner & Valuar,*  
*No. 16/1, Regentwatta*  
*Rambukkana,*  
*☎ 077-449477*  
*☎ 035-2265154*  
*Registration No. 19860352.*

**Plan No :- 9231**  
*" True extract of Lot No.5 "*

**REFERENCE**  
*LF :- Wire & Live Fence*  
*Road (FS) :- Road(Pradeshiya Sabha)*  
*Bs :- Boundary stone*

**Scale 1 : 1000**  
**PLAN**

*Of an allotment of land called*  
**" EGODAWATTE EDANDAGAWA HENA "**  
*Situated in the village of Kansalagamuwa*  
*Rambukkana Divisional Secretaries Division - Rambukkana Pradeshiya Sabha Limits,*  
*Medde Mediliya Pattu - Kiriigoda Korale*  
**KEGALLE DISTRICT**  
**SABARAGAMUWA PROVINCE**

*Being Lot No.2 of Plan No.4009 by Mr.Panditharathna & Cader Licensed Surveyor's,*  
*Surveyed according to the existing boundaries & staked out to eleven (11) allotments,*  
*Bounded as described above,*  
*Containing in extent.*

Lot No.	Extent.				Remarks.
	A.	R.	P.	Hectares.	
5.	0.	0.	09.60	0.0243	3m Access road

*Surveyed & staked out on :- 2016 - 09 -03,*  
*" True extract of Lot No.5 "*

*Sgd/ S.R.P.L.Senanayaka*  
*Registered Licensed Surveyor*  
*2016-09-03.*

*S.R.P.L.Senanayaka*  
*Registered Licensed Surveyor*  
*2021-01-11.*

**S.R.P.L. SENANAYAKE CSSI,**  
*JP(Whole Island)*  
*Registered Licensed Surveyor & Leveller*  
*Registration No. 19860352*

*Field book No. 187-12.*

රඹුක්කන ප්‍රාදේශීය සභාව

1987 අංක 15 දරන ප්‍රාදේශීය සභා පනතේ 24 වන වගන්තිය

1987 අංක 15 දරන ප්‍රාදේශීය සභා පනතේ 24 වගන්තිය ප්‍රකාර කැරලේ දිස්ත්‍රික්කයේ රඹුක්කන ප්‍රාදේශීය සභාව විසින් 2021.06.15 දින පවත්වන ලද මහ සභා රැස්වීමේ දී සභා සම්මත කරන ලද යෝජනාව අනුව රඹුක්කන ප්‍රාදේශීය සභා බල ප්‍රදේශය තුළ පිහිටි පහත සඳහන් මංචාවන් අදාළ ඉඩම් හිමියන් විසින් සභාව වෙත දෙන ලද ලිඛිත කැමැත්ත අනුව එකිනෙක ඉදිරියේ ඇති දිග පළල අනුව සභාව සතු වන බව මෙයින් ප්‍රසිද්ධියට පත් කරනු ලැබේ.

ප්‍රදේශවාසී ජනතාව මෙම පාරවල් පළල් කිරීමට විරුද්ධ වන්නේ නම් කිනම් කරුණක් නිසාද යන්න සඳහන් කළ ලියවිල්ලක් පිටපත් දෙකකින් යුක්තව මෙම දැන්වීම ගැසට් පත්‍රයේ පළවන දින සිට දින 30 ක් ඇතුළත මා වෙත එවීමට බලය තිබෙන බවත්, එකී කාලය තුළ යම් විරෝධතාවයක් ඉදිරිපත් නොවුවහොත් ඉන්පසු එම පාරවල් ප්‍රාදේශීය සභාව සතු දේපලක් හැටියට සලකා එකිනෙක ඉදිරියේ ඇති දිග පළල අනුව පාලනය කරනු ලබන බවටත් ප්‍රසිද්ධියට පත් කරනු ලැබේ.

ඊ. එම්. ඒ. එන්. බී. හඳගම,  
සභාපති,  
රඹුක්කන ප්‍රාදේශීය සභාව.

2021 ජූලි මස 15 වැනි දින,  
රඹුක්කන ප්‍රාදේශීය සභා කාර්යාලයේ දී ය.

මාර්ග විස්තරය

දිග : මීටර් 159 පළල : අඩි 12

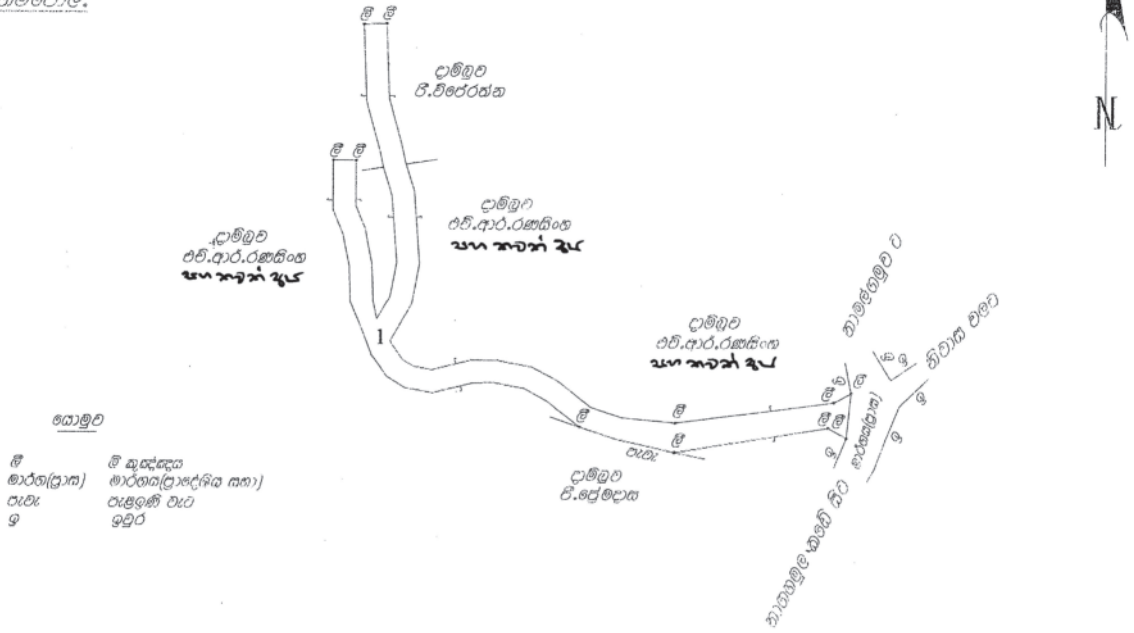
- මාර්ගයේ නම : දාම්බුවත්ත මාර්ගය
- ග්‍රාම නිලධාරී වසම : කෙසෙල්වතුගොඩ
- ආරම්භය : නාගහමුල කඩේ සිට නාමල්ගමුව මාර්ගය
- අවසානය : එච්. ආර්. රණසිංහ සහ සුනිල් බංඩාර යන අයගේ ඉඩම් අසලින්

නාගහමුල කඩේ සිට නාමල්ගමුව මාර්ගයේ එච්. ආර්. රණසිංහ යන අයගේ ඉඩම අසලින් ආරම්භව වම් පසින් එච්. ආර්. රණසිංහ යන අයට අයත් කප්පරවල්ලිය ගලගාව මුකලාන නොහොත් දාම්බුවේ මුකලාන, ජී. ප්‍රේමදාස යන අයට අයත් කප්පරවල්ලිය ගලගාව මුකලාන නොහොත් දාම්බුවේ මුකලාන, එච්. ආර්. රණසිංහ, එච්. ආර්. අනුර කුමාර හේරත්, එච්. ආර්. ආරියවතී පොඩ් මැණිකේ, පී. ඊ. ඒ. කුසුමාවතී යන අයවචන්ට අයත් කප්පරවල්ලිය ගලගාව මුකලාන නොහොත් දාම්බුවේ මුකලාන, ජී. එස්. විජේරත්න යන අයට අයත් කප්පරවල්ලිය ගලගාව මුකලාන නොහොත් දාම්බුවේ මුකලාන, යන ඉඩම්වලින් මායිම්වන්නා වූ ද

දකුණු පසින් එච්. ආර්. රණසිංහ, එච්. ආර්. අනුර කුමාර හේරත් යන අයට අයත්, කප්පරවල්ලිය ගලගාව මුකලාන නොහොත් දාම්බුවේ මුකලාන, එච්. ආර්. රණසිංහ, එච්. ආර්. අනුර කුමාර හේරත්, ඊ. එම්. සුනේත්‍රා ඒකනායක යන අයවචන්ට අයත් කප්පරවල්ලිය ගලගාව මුකලාන නොහොත් දාම්බුවේ මුකලාන, ජී. එස්. විජේරත්න යන අයට අයත් කප්පරවල්ලිය ගලගාව මුකලාන නොහොත් දාම්බුවේ මුකලාන, යන ඉඩම්වලින් මායිම්වන්නා වූද, දාම්බුවත්ත මාර්ගය.

ඊ.කේ.ඩබ්.කරුණාරත්න  
බලයෙන් මිනිස්ථෝරු, තමේතිකරු  
මහ උසාවි කොමසාරිස්  
29, 29/1,  
ශ්‍රී.ලං.ම. බස් නැවතුම්පොළ,  
ගම්පොළ.

පිඹුරු අංකය : 3102



කොමුව  
 ශ්‍රී මාර්ග(ප්‍රාග) ආරක්ෂක මාර්ග(ප්‍රාදේශීය තනා) පැවැ පැළලක් වැට 9 ඉවුර

පරිමාණය 1:1000  
 සබරගමුව පළාතේ

කැපයේ දිස්ත්‍රික්කයේ බෙලිගස් කෝරළේ ගන්දොළඹ පත්තුවේ රහවන ගමේ පිහිටි  
"ප්‍රාථමික"  
තැම්බි ඉඩමෙන් කොටසක් එනම් දැනට යෝජිත අවම පළල අඩි 12 ක් වන පරිදි  
යෝජිත මාර්ගය මා විසින් මැන සාදන ලද  
 පිඹුරු

මාගේ ඉහත සඳහන් පරිදි වේ  
 ඉල්ලුම්කරුවන් විසින් පෙත්වාදෙන ලද මාගේ වචන අනුව මැනීම් කරන ලදී.

කැබලි අංකය	බිම් ප්‍රමාණය			
	කෙස්ටයාර්	අ.	රූ.	ප.
1	0.0605	0	0	23.93

*K. Karunaratne*  
 ඊ.කේ.ඩබ්. කරුණාරත්න  
 බලයෙන් මිනිස්ථෝරු,  
 ගන්දොළඹ හා උසාවි කොමසාරිස්  
 සංඛ 29, 29/1, ගම්පොළ  
 ශ්‍රී.ලං.ම. බස් නැවතුම්පොළ, තමේපොළ.  
 2019.10.23

මනින ලද දිනය 2019.10.19



මාර්ග විස්තරය

දිග : මීටර් 115 පළල : මීටර් - 2.43

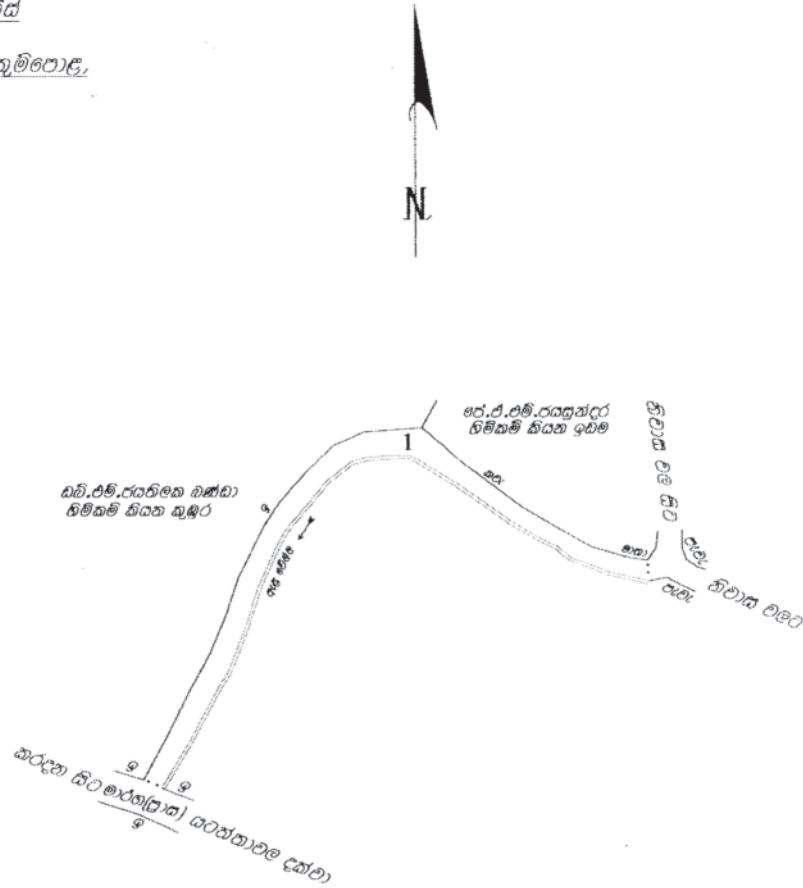
- මාර්ගයේ නම : මැදගොඩවත්ත මාර්ගය
- ග්‍රාම නිලධාරී වසම : ඉඹුල්ගස්දෙණිය
- ආරම්භය : කරදන සිට යටත්තාවල දක්වා ප්‍රාදේශීය සභා මාර්ගය
- අවසානය : නිවාසවලට යන තුංමං හන්දිය

කරදන සිට යටත්තාවල දක්වා ප්‍රාදේශීය සභා මාර්ගයේ ඩබ්. එම්. ජයතිලක බංඩා යන අයට අයත් බෝමුරේ කුඹුර අසලින් ආරම්භව වම්පසින් ඩබ්. එම් ජයතිලක බංඩා යන අයට අයත් බෝමුරේ කුඹුර, ජේ. එම්. ඒ. ජයසුන්දර යන අයට අයත් මැදගොඩවත්ත යන ඉඩම් වලින් මායිම් වන්නා වූ ද

දකුණු පසින් ඇළ මාර්ගයකින් මායිම්වන්නා වූ ද මැදගොඩවත්ත මාර්ගය.

පී.කේ.ඩබ්.කරුණාරත්න  
 බලශක්ති මිනිත්ලේදාරු, තලමිතිකරු  
 සහ උසාවි කොමසාරිස්  
 29, 29/1,  
 ශ්‍රී.ලං.ම. බස් නැවතුම්පොළ,  
 ගම්පොළ.

පිඹුරු අංකය : 3286



පරිමාණය 1:1000

සැබරගමුව පළාතේ

කැනලේ දිස්ත්‍රික්කයේ බෙලිගල් කෝරළේ ගම්පොළහ පත්තුවේ රඹුක්කන ප්‍රාදේශීය සභා සීමාව තුළ  
 යටත්තාවල ගමේ ඊනිටි "යටත්තාවල මැදගොඩ වත්ත මාර්ගය"  
 ඉල්ලුම්කරුවන් පෙන්වාදෙන ලද  
 මායිම් වලට අනුව මා විසින් මැන සාදන ලද

පිඹුරු

කැමරා අංකය	බිම් ප්‍රමාණය			
	කෙක්සරය	අ.	රු.	පර.
1	0.0389	0	0	15.39

සටහන:  
 මාර්ගයේ අවම පළල අඩි 8ක්ද නිරස් දුර මීටර 115ක් ද වේ.  
 මනින ලද දිනය 2021.03.01

*(Signature)*  
 පී.කේ.ඩබ්. කරුණාරත්න  
 බලශක්ති මිනිත්ලේදාරු,  
 තලමිතිකරු හා උසාවි කොමසාරිස්  
 අංක 29, 19/1, ගම්පොළ  
 ශ්‍රී.ලං.ම. බස් නැවතුම්පොළ, ගම්පොළ.  
 2021.03.23

මාර්ග විස්තරය

දිග : අඩි 370 පළල : අඩි 12


- මාර්ගයේ නම : හිටිනාවත්ත මාර්ගය
- ග්‍රාම නිලධාරී වසම : කොටගම
- ආරම්භය : කොටගම කිරිවන්දෙණිය මාර්ගය
- අවසානය : හිටිනාවත්ත

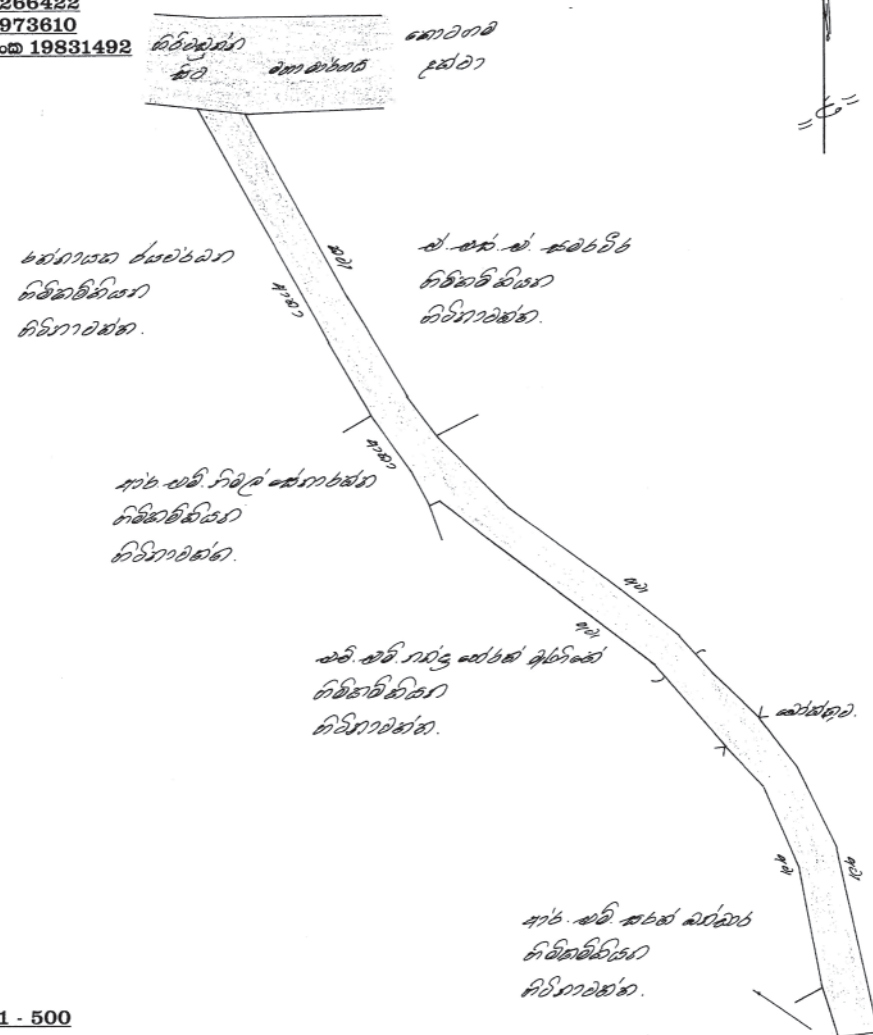
හිරිවඳුන්න කොටගම මාර්ගයේ රත්නායක ජයවර්ධන යන අයගේ ඉඩම අසලින් ආරම්භව වම්පසින් ඒ. එස්. ඒ. සමරවීර යන අයට අයත් හිටිනාවත්ත එච්. එම්. ඒ. නන්දා හේරත් මැණිකේ යන අයට අයත් හිටිනාවත්ත යන ඉඩම්වලින් මායිම්වන්නා වූ ද

දකුණුපසින් රත්නායක ජයවර්ධන යන අයට අයත් හිටිනාවත්ත, ආර්. එම්. නිමල් සේනාරත්න යන අයට අයත් හිටිනාවත්ත එච්. එම්. ඒ. නන්දා හේරත් මැණිකේ යන අයට අයත් හිටිනාවත්ත ආර්. එම්. සරත් බංඩාර යන අයට අයත් හිටිනාවත්ත යන ඉඩම්වලින් මායිම්වන්නා වූ හිටිනාවත්ත මාර්ගය.

**එච්. එම්. ආර්. ටී. කේ. තේරත්**  
 බලශක්ති මිනිත්තේරු තලමිතිකරු  
 උසාවිකොමසාරිස් සහ තක්සේරුකරු  
 අංක 86/04, ජයවිම මාවත  
 දලත්තල, රුහුණ  
 035-2266422  
 077 4973610  
 ලි.ප. අංක 19831492

**පිඹුරු අංකය. 808/2021**





**පරිමාණය 1 - 500**

සබරගමුව පළාතේ කැනගල දිස්ත්‍රික්කයේ කිනිගොඩ කෝරළයේ මැදදෙමැදලිය පත්තුවේ රුහුණ ප්‍රා.ලේ කොට්ඨාශයේ රුහුණ ප්‍රා.සභා සීමාව තුළ කොටගම ගමේ පිහිටි හිටිතාවර්ත නැමති ඉඩම (කොටගම - හිටිතාවර්ත පාර) දැනට භූමියේ දැක්වෙන මායිම් අනුව මැන සාදන ලද.


**පිඹුරු**

**මායිම් - ඉහත පිඹුරේ දැක්වෙන පරිදි වේ.**

**සම්පූර්ණ බිම්ප්‍රමාණය**

කැඩලි අංක	හෙක්ටයාර්	අ	රූ	පර්චස්	
01	0.042746	0	0	16.90	අට අඩි 370. ෪෫෫ අඩි 12 (෧෧0)

**මුද්‍රාව:- 2021-01-25**



2021-01-25

පරිපූර්ණයාගේ ස්ථානය  
 මහලක්ෂ්මි මහලක්ෂ්මි  
 උසාවි කොමසාරිස් සහ තක්සේරුකරු  
 සර්පාකාරී පාර, කොටගම  
 දලත්තල, රුහුණ  
 ලි.ප. අංක 19831492

මාර්ග විස්තරය

දිග : 0- මීටර 18.27 පළල : මීටර 3.6  
මීටර 18 - මීටර 26 මීටර 10

- මාර්ගයේ නම : ජල ටැංකිය පාර පළමු පටුමග
- ග්‍රාම නිලධාරී වසම : ඒරියාව
- ආරම්භය : ඩබ්. ජී. එස්. පී. ජයකොඩි යන අයගේ ඉඩම
- අවසානය : එම්. පී. දමයන්ති සහ පී. ජී. විජේබංඩාර යන අයගේ ඉඩම් අසලින්

හෙට්ටියාවත්ත මාර්ගයේ ඩබ්. පී. එස්. ජී. ජයකොඩි යන අයගේ ඉඩම අසලින් ආරම්භව වම්පසින් පී. එම්. සී. අත්තනායක යන අයට අයත් දියසුන්නතවත්ත හෙවත් හෙට්ටියාවත්ත ජී. ජී. විජේබංඩාර යන අයට අයත් දියසුන්නතවත්ත හෙවත් හෙට්ටියාවත්ත යන ඉඩම්වලින් මායිම්වන්නා වූ ද,

දකුණුපසින් ඩබ්. ජී. එස්. පී. ජයකොඩි යන අයට අයත් දියසුන්නතවත්ත හෙවත් හෙට්ටියාවත්ත යන ඉඩම්වලින් මායිම් වන්නා වූ ද ජල ටැංකිය පාර පළමු පටුමග.

රඹුක්කන ප්‍රාදේශීය සභාව

1987 අංක 15 දරන ප්‍රාදේශීය සභා පනතේ 24 වන වගන්තිය

1987 අංක 15 දරන ප්‍රාදේශීය සභා පනතේ 24 වගන්තිය ප්‍රකාර කැගල්ල දිස්ත්‍රික්කයේ රඹුක්කන ප්‍රාදේශීය සභාව විසින් 2021.08.10 දින පවත්වන ලද මහ සභා රැස්වීමේ දී සභා සම්මත කරන ලද යෝජනාව අනුව රඹුක්කන ප්‍රාදේශීය සභා බල ප්‍රදේශය තුළ පිහිටි පහත සඳහන් මංමාවත් අදාළ ඉඩම් හිමියන් විසින් සභාව වෙත දෙන ලද ලිඛිත කැමැත්ත අනුව එකිනෙක ඉදිරියේ ඇති දිග පළල අනුව සභාව සතු වන බව මෙයින් ප්‍රසිද්ධියට පත් කරනු ලැබේ.

ප්‍රදේශවාසී ජනතාව මෙම පාරවල් පළල් කිරීමට විරුද්ධ වන්නේ නම් කිනම් කරුණක් නිසා ද යන්න සඳහන් කළ ලියවිල්ලක් පිටපත් දෙකකින් යුක්තව මෙම දැන්වීම ගැසට් පත්‍රයේ පළවන දින සිට දින 30 ක් ඇතුළත මා වෙත එවීමට බලය තිබෙන බවත්, එකී කාලය තුළ යම් විරෝධතාවයක් ඉදිරිපත් නොවුවහොත් ඉන්පසු එම පාරවල් ප්‍රාදේශීය සභාව සතු දේපලක් හැටියට සලකා එකිනෙක ඉදිරියෙන් ඇති දිග පළල අනුව පාලනය කරනු ලබන බවටත් ප්‍රසිද්ධියට පත් කරනු ලැබේ.

ඊ. එම්. ඒ. එන්. බී. හඳගම,  
සභාපති,  
රඹුක්කන ප්‍රාදේශීය සභාව.

2021 ඔක්තෝබර් මස 28 වැනි දින,  
රඹුක්කන ප්‍රාදේශීය සභා කාර්යාලයේ දී ය.

මාර්ග විස්තරය

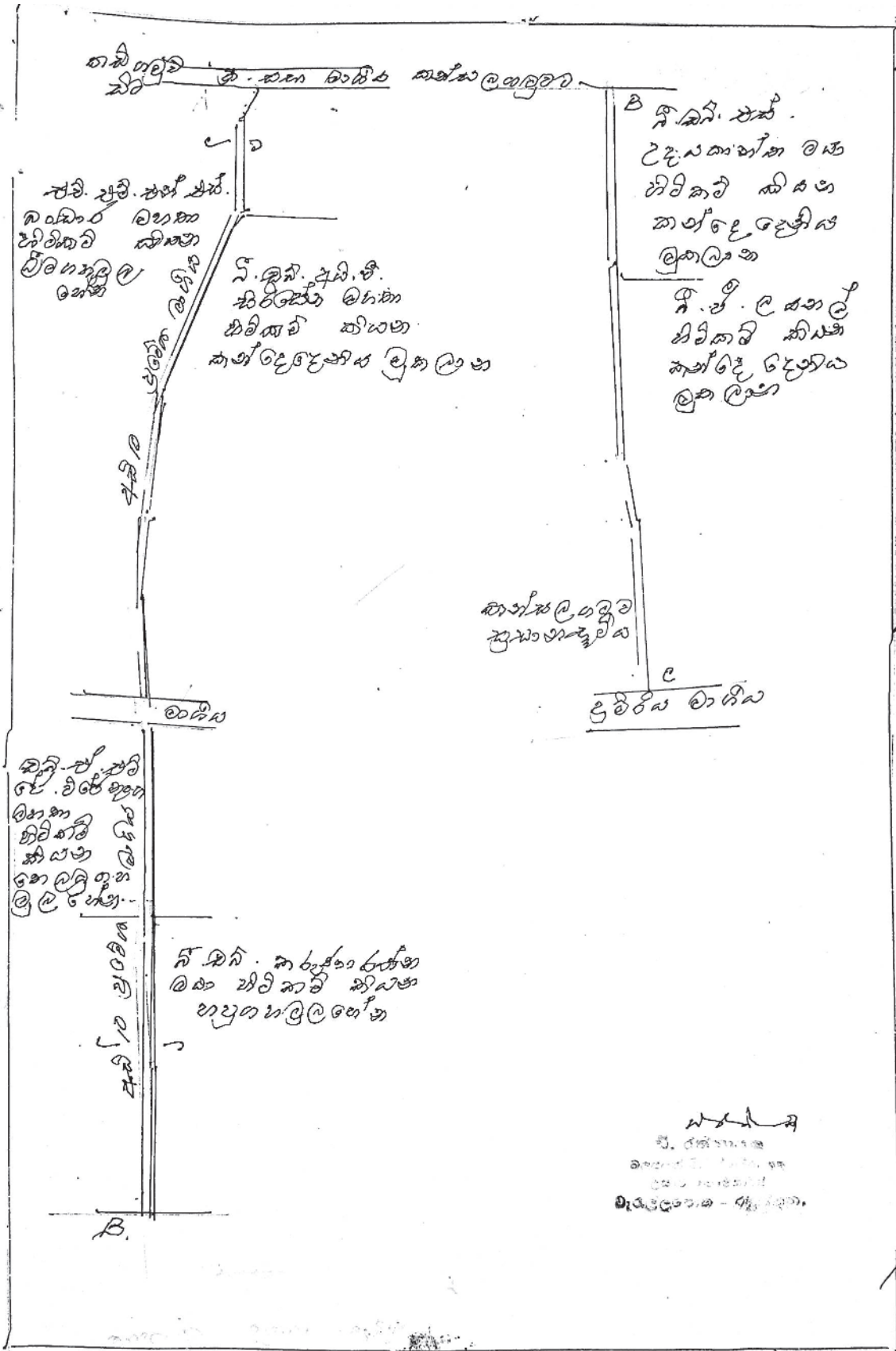
දිග : මීටර් 408 පළල : මීටර් 3

- මාර්ගයේ නම : උඩුගම රක්ෂිත මාර්ගයේ සිට කන්සලගමුව සුසාන භූමිය දක්වා මාර්ගය
- ග්‍රාම නිලධාරී වසම : කන්සලගමුව
- ආරම්භය : කඩිගමුව සිට කංසලගමුවට යන මාර්ගය
- අවසානය : කංසලගමුව සුසාන භූමිය

කඩිගමුව සිට කංසලගමුවට යන මාර්ගයේ එච්. එම්. නන්දන සෙනරත් බංඩාර යන අයගේ ඉඩම අසලින් ආරම්භව වම්පසින් බී. ඩබ්. අයි. ටී. සිරිසේන යන අයට අයත් කන්දෙණිය මූකලාන, බී. ඩබ්. කරුණාරත්න යන අයට අයත් හපුගහමුලහේන, බී. ඩබ්. සුගත් උදයකාන්ත යන අයට අයත් කන්දෙණිය මූකලාන, බී. ජී. ලයනල් යන අයට අයත් කන්දෙණිය මූකලාන යන ඉඩම් වලින් මායිම් වන්නා වූ ද,

දකුණුපසින් එච්. එම්. නන්දන සෙනරත් බංඩාර යන අයට අයත්, ලීමගහමුලහේන, ඩබ්. ඒ. එම්. ජේ. විජේතුංග යන අයට අයත් තෙලබුගහමුලහේන, කන්සලගමුව සුසාන භූමි ඉඩම යන ඉඩම්වලින් මායිම්වන්නා වූ උඩුගම රක්ෂිත මාර්ගයේ සිට කන්සලගමුව සුසාන භූමිය දක්වා මාර්ගය







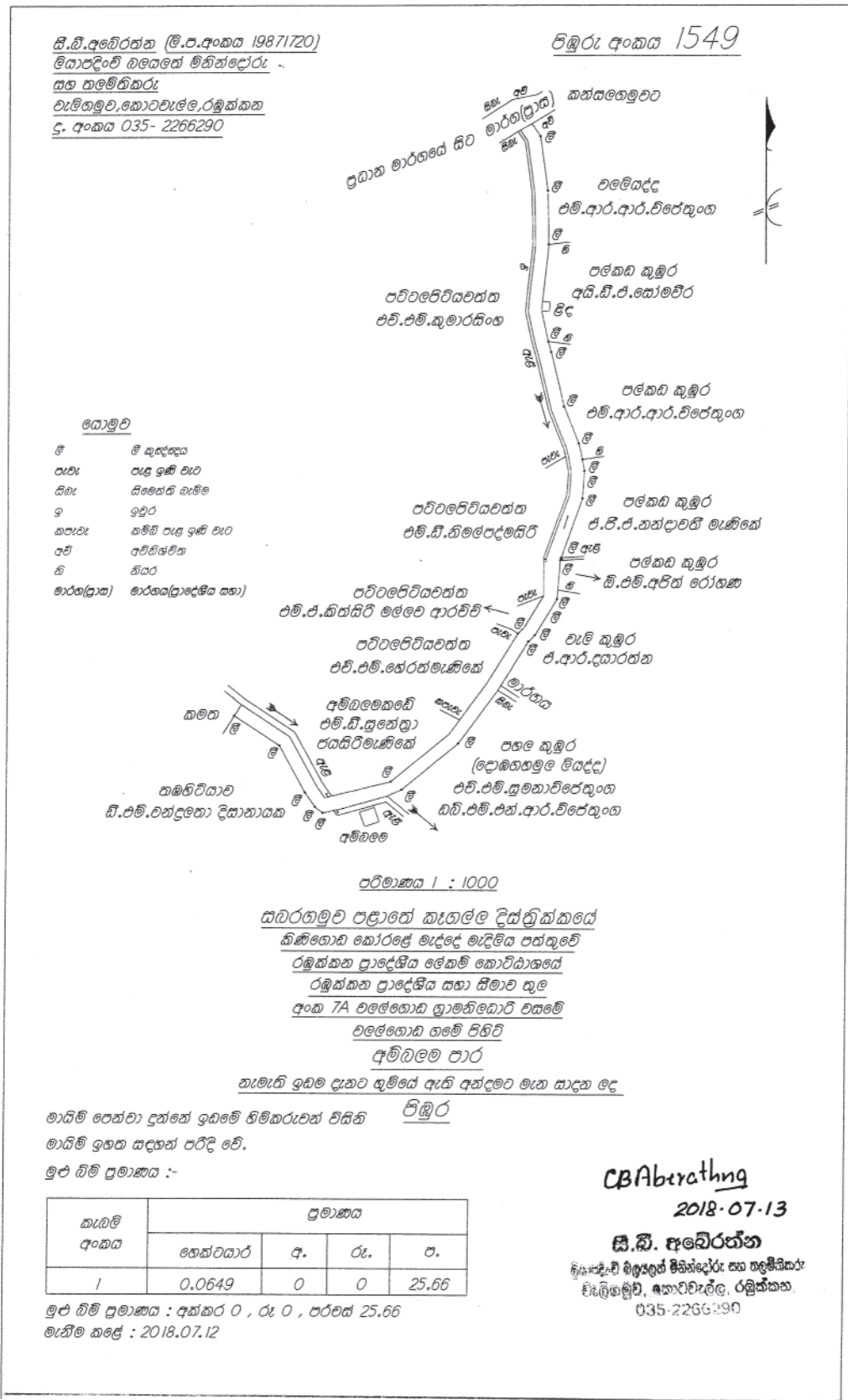
මාර්ග විස්තරය

දිග : මීටර් 267 පළල : අඩි 08

- මාර්ගයේ නම : වළල්ගොඩ පන්සල පාරේ සිට අම්බලම දක්වා මාර්ගය
- ග්‍රාම නිලධාරී වසම : වළල්ගොඩ
- ආරම්භය : වළල්ගොඩ කංසලගමුව පාරේ බෝක්කුව අසලින්
- අවසානය : වළල්ගොඩ අම්බලම අසලින්

වළල්ගොඩ පන්සල පාරේ බෝක්කුව අසලින් ආරම්භව වමපසින් එම්. ආර්. ආර්. විජේතුංග යන අයට අයත් වවලිලියද්ද කුඹුර, අයි. ඩී. ඒ. සෝමවීර යන අයට අයත් පල්කඩ කුඹුර, එම්. ආර්. ආර්. විජේතුංග යන අයට අයත් පල්කඩ කුඹුර, ඒ. ජී. ආර්. නන්දවතී යන අයට අයත් පල්කඩ කුඹුර, ඕ. එම්. අජිත් රෝහණ යන අයට අයත් පල්කඩ කුඹුර, ඒ. ආර්. දයාරත්න යන අයට අයත් වැලි කුඹුර, එච්. එම්. සුමනා විජේතුංග සහ ඩබ්. එම්. එන්. ආර්. විජේතුංග යන අයට අයත් පහල කුඹුර දෙඹගහමුල ලියද්ද, ඇළ මාර්ගය, ඩී. එම්. වන්දුලතා දිසානායක යන අයට අයත් තඹහිටියාව යන ඉඩම්වලින් මායිම් වන්නා වූ ද,

දකුණුපසින් එච්. එම්. කුමාරසිංහ යන අයට අයත් පට්ටලපිටියවත්ත, එම්. ඩී. නිමල් පද්මසිරි යන අයට අයත් පට්ටලපිටියවත්ත, එම්. ඒ. කිත්සිරි මල්ලවආරච්චි යන අයට අයත් පට්ටලපිටියවත්ත, එච්. එම්. හේරත් මැණිකේ යන අයට අයත් පට්ටලපිටියවත්ත, එම්. ඩී. සුනේත්‍රා ජයසිරි මැණිකේ යන අයට අයත් අම්බලමකඩේ න ඉඩම්වලින් මායිම්වන්නා වූ වළල්ගොඩ පන්සල පාරේ සිට අම්බලම දක්වා මාර්ගය



මාර්ග විස්තරය

දිග : 0 - මීටර 86 පළල : මීටර 3.65  
 මීටර 86 - මීටර 151.7 මීටර 3

- මාර්ගයේ නම : මිලිලගහමුල්වත්ත මාර්ගය
- ග්‍රාම නිලධාරී වසම : ගබ්බල උතුර
- ආරම්භය : හීනට්ටල සිට කටුපිටිය හරහා කුරුණෑගල ප්‍රධාන මාර්ගයට යන මාර්ගය
- අවසානය : ඩී. කේ. දිල්ලක්ෂිකා යන අයට අයත් කන්කුඹලන්ගහමුල්වත්ත

හීනට්ටල සිට කටුපිටිය හරහා කුරුණෑගල ප්‍රධාන මාර්ගයට යන මාර්ගයේ ඩබ්. ඩී. කුලරත්න යන අයගේ ඉඩම් අසලින් ආරම්භව වම් පසින් ඩබ්. ඩී. කුලරත්න යන අයට අයත් කුඹුක්ගහමුල්වත්ත හෙවත් මිලිලගහමුල්වත්ත, ජේ. ඒ. ඩී. එස්. ජයකොඩි සහ ඩබ්. ඩී. අයි. විජේලකා යන අයට අයත් කුඹුක්ගහමුල්වත්ත හෙවත් මිලිලගහමුල්වත්ත, ආර්. ඩී. ශ්‍රියාකාන්ති යන අයට අයත් කුඹුක්ගහමුල්වත්ත හෙවත් මිලිලගහමුල්වත්ත, ජී. ජී. කේ. සුමනාවතී සහ ඊ. ඒ. පියදාස යන අයට අයත් කුඹුක්ගහමුල්වත්ත හෙවත් මිලිලගහමුල්වත්ත, ආනන්ද ජයවීර යන අයට අයත් කුඹුක්ගහමුල්වත්ත හෙවත් මිලිලගහමුල්වත්ත, ඩී. කේ. විමලසේන යන අයට අයත් කංකුඹලන්ගහමුල්වත්ත හෙවත් රුක්අත්තනගහමුල්වත්ත, එච්. ඒ. ශ්‍රියාකාන්ති විජේවික්‍රම යන අයට අයත් කන්කුඹලන්ගහමුල්වත්ත යන ඉඩම් වලින් ද

දකුණු පසින් පී. බී. සී. විජේතුංග යන අයට අයත් රුක්අත්තනගහමුල්වත්ත, එම්. ඩී. කුමාරසිංහ, යන අයට අයත් රුක්අත්තනගහමුල්වත්ත හෙවත් කන්කුඹලන්ගහමුල්වත්ත, ඩබ්. ඩී. ආනන්ද ජයවීර, ඩබ්. ඩී. කමලාවතී, ඩී. සීලවතී, අයි. ඩී. ප්‍රේමාවතී, යන අයට රුක්අත්තනගහමුල්වත්ත හෙවත් කන්කුඹලන්ගහමුල්වත්ත, ඩී. කේ. සකුන්තලා රත්නාවලී සහ එස්. සුනිල් ගුණවර්ධන යන අයට අයත් කන්කුඹලන්ගහමුල්වත්ත, ඩී. කේ. නන්දා මාලනී යන අයට අයත් කන්කුඹලන්ගහමුල්වත්ත, යන ඉඩම්වලින් මායිම් වන්නා වූ මිලිලගහමුල්වත්ත මාර්ගය.







මාර්ග විස්තරය

දිග : මීටර 116.75 පළල : මීටර 2.43

- මාර්ගයේ නම : අඹගහමුලලන්ද මාර්ගය
- ග්‍රාම නිලධාරී වසම : කොටුවැල්ල
- ආරම්භය : තැඹිලිපොහ පන්සල් මාර්ගයේ සිට වල්පොලට යන මාර්ගය
- අවසානය : අඹගහමුලලන්ද එච්. ජී. එල්. ඉරෝෂිමාට අයත් ඉඩම

තැඹිලිපොහ පන්සල් මාර්ගයේ සිට වල්පොලට යන මාර්ගයේ අඹගහමුලලන්ද අයි. ඩී. වන්දුලා යන අයගේ ඉඩම අසලින් ආරම්භව වම්පසින් පොදු ලීඳ පිහිටි ඉඩම, එච්. ජී. එන්. විජේවර්ධන යන අයට අයත් අඹගහමුලලන්ද, ඒ. ඩී. ආර්. ජේ. ෂෙහාන් ජයසේකර යන අයට අයත් අඹගහමුලලන්ද, පී. ජී. කිරි යන අයට අයත් අඹගහමුලලන්ද, ශ්‍රීමති විජේලතා යන අයට අයත් අඹගහමුලලන්ද, පී. ජී. නිමල් ගුණරත්න යන අයට අයත් අඹගහමුලලන්ද යන ඉඩම්වලින් මායිම් වන්නා වූ ද,

දකුණුපසින් අයි. ඩී. වන්දුලතා යන අයට අයත් අඹගහමුලලන්ද, ජී. එච්. ආර්. ධර්මනිලක යන අයට අයත් අඹගහමුලලන්ද, ජේ. එම්. ඒ. පී. උදයකුමාර යන අයට අයත් අඹගහමුලලන්ද, යන ඉඩම්වලින් මායිම්වන්නා වූ ද අඹගහමුලලන්ද මාර්ගය.



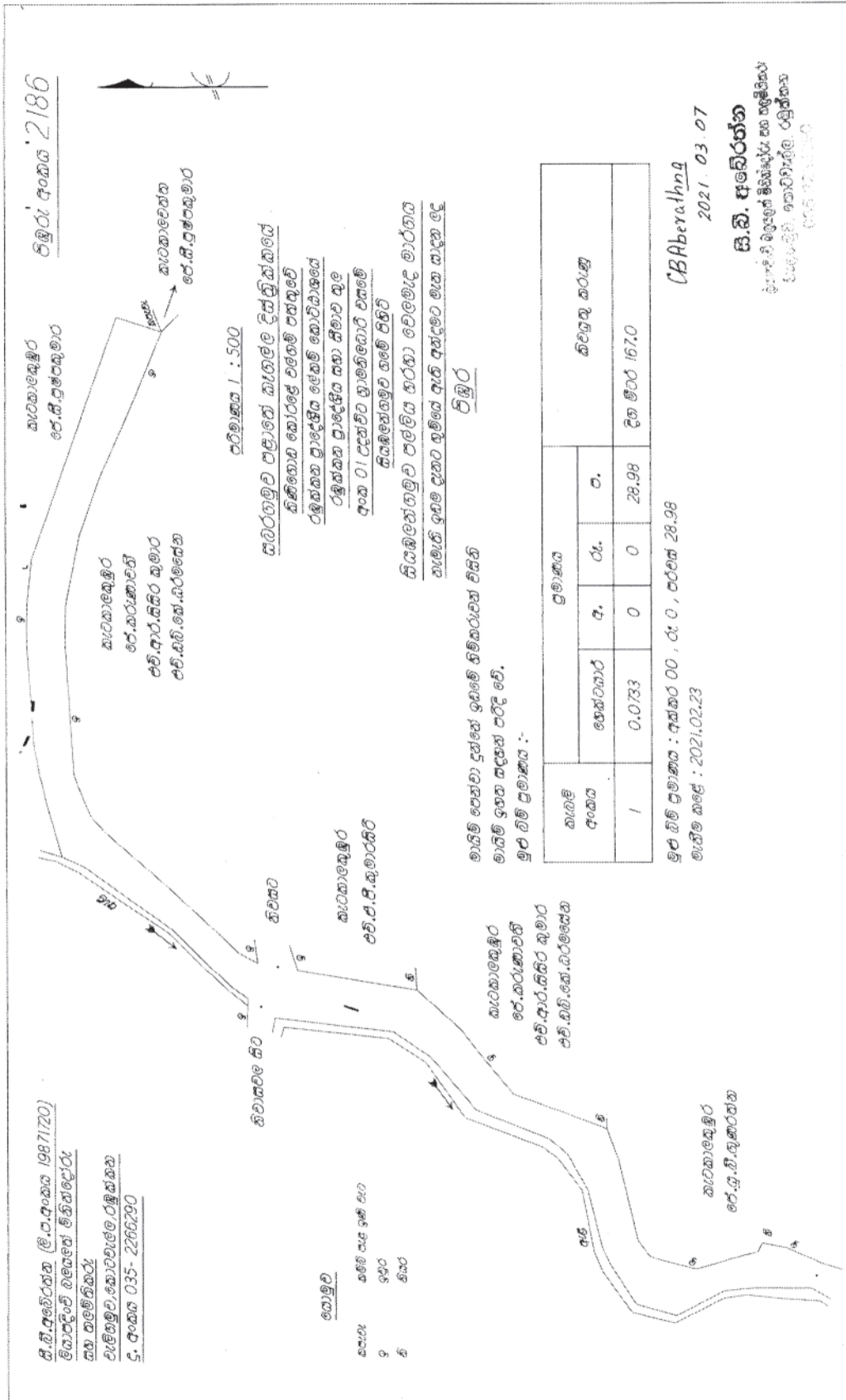
මාර්ග විස්තරය

දිග : මීටර් 167 (අඩි 547.9) පළල : මීටර් 2.43 (අඩි 8)

- මාර්ගයේ නම : සියඹලන්ගමුව පල්ලිය හරහා වෙළ මැද මාර්ගයේ ඉතිරි කොටස
- ග්‍රාම නිලධාරී වසම : උදන්විට
- ආරම්භය : කොටුවේ ගෙදර ලීඳ අසලින්
- අවසානය : ජේ. සී. පුෂ්ප කුමාර යන අයගේ කැටකාල කුඹුර ඉඩම අසලින්

සියඹලන්ගමුව පල්ලිය හරහා වෙළ මැද මාර්ගයේ කොටුවේ ගෙදර ලීඳ අසලින් ආරම්භව වම්පසින් ඇළ මාර්ගය, ජේ. සී. පුෂ්ප කුමාර යන අයට අයත් කැටකාලකුඹුර යන ඉඩම්වලින් ද

දකුණුපසින් ජේ. යූ. බී. ගුණරත්න යන අයට අයත් කැටකාලකුඹුර, ජේ. කරුණාවතී, එච්. ආර්. සිසිර කුමාර, එච්. ඩබ්. කේ. ධර්මසේන යන අයට අයත් කැටකාලකුඹුර, එච්. ඒ. පී. කුමාරසිරි යන අයට අයත් කැටකාලකුඹුර, ජේ. කරුණාවතී, එච්. ආර්. සිසිර කුමාර, එච්. ඩබ්. කේ. ධර්මසේන යන අයට අයත් කැටකාලකුඹුර, යන ඉඩම්වලින් මායිම්වන්නා වූ සියඹලන්ගමුව පල්ලිය හරහා වෙළ මැද මාර්ගයේ ඉතිරි කොටස.



රඹුක්කන ප්‍රාදේශීය සභාව

1987 අංක 15 දරන ප්‍රාදේශීය සභා පනතේ 24 වන වගන්තිය

1987 අංක 15 දරන ප්‍රාදේශීය සභා පනතේ 24 වගන්තිය ප්‍රකාර කැගල්ල දිස්ත්‍රික්කයේ රඹුක්කන ප්‍රාදේශීය සභාව විසින් 2021.11.16 දින පවත්වන ලද මහ සභා රැස්වීමේ දී සභා සම්මත කරන ලද යෝජනාව අනුව රඹුක්කන ප්‍රාදේශීය සභා බල ප්‍රදේශය තුළ පිහිටි පහත සඳහන් මංඛාවන් අදාළ ඉඩම් හිමියන් විසින් සභාව වෙත දෙන ලද ලිඛිත කැමැත්ත අනුව එකිනෙක ඉදිරියේ ඇති දිග පළල අනුව සභාව සතු වන බව මෙයින් ප්‍රසිද්ධියට පත් කරනු ලැබේ.

ප්‍රදේශවාසී ජනතාව මෙම පාරවල් පළල් කිරීමට විරුද්ධ වන්නේ නම් කිනම් කරුණක් නිසා ද යන්න සඳහන් කළ ලියවිල්ලක් පිටපත් දෙකකින් යුක්තව මෙම දැන්වීම ගැසට් පත්‍රයේ පළවන දින සිට දින 30 ක් ඇතුළත මා වෙත එවීමට බලය තිබෙන බවත්, එකී කාලය තුළ යම් විරෝධතාවයක් ඉදිරිපත් නොවුවහොත් ඉන්පසු එම පාරවල් ප්‍රාදේශීය සභාව සතු දේපළක් හැටියට සළකා එකිනෙක ඉදිරියෙන් ඇති දිග පළල අනුව පාලනය කරනු ලබන බවටත් ප්‍රසිද්ධියට පත් කරනු ලැබේ.

ඊ. එම්. ඒ. එන්. බී. හඳගම,  
සභාපති,  
රඹුක්කන ප්‍රාදේශීය සභාව.

2022 පෙබරවාරි මස 08 වැනි දින,  
රඹුක්කන ප්‍රාදේශීය සභා කාර්යාලයේ දී ය.

මාර්ග විස්තරය

දිග : මීටර් 54.87 පළල : මීටර් 3.65

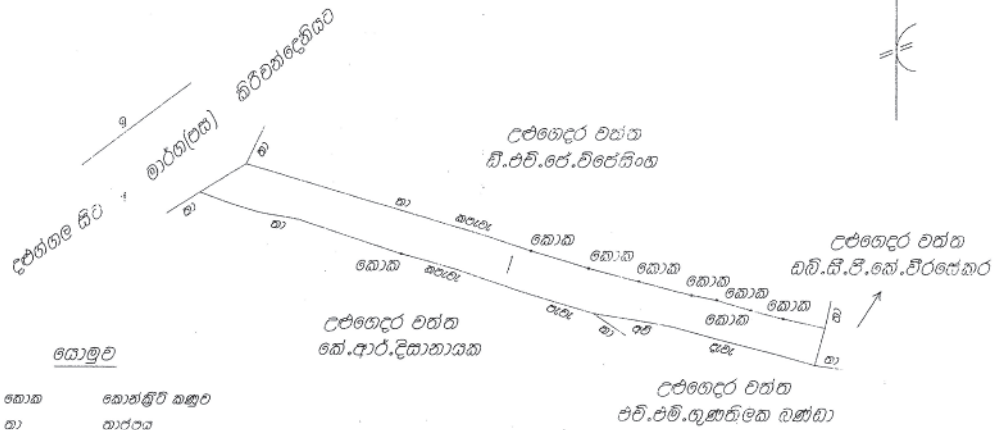
- මාර්ගයේ නම : උළුගොඩවත්ත මාර්ගය
- ග්‍රාම නිලධාරී වසම : දලුගොල
- ආරම්භය : කිරිවන්දෙණිය දලුගොල මාර්ගයේ කේ. ආර්. දිසානායක මහතාගේ ඉඩම අසලින්
- අවසානය : ඩබ්. සී. පී. කේ. වීරසේකර මහතාගේ ඉඩම අසලින්

කිරිවන්දෙණිය දලුගොල මාර්ගයේ කේ. ආර්. දිසානායක මහතාගේ ඉඩ අසලින් ආරම්භව වම්පසින් ඩී. එච්. ජේ. විජේසිංහ යන අයට අයත් උළුගොඩවත්ත, ඩබ්. සී. පී. කේ. වීරසේකර යන අයට අයත් උළුගොඩවත්ත යන ඉඩම්වලින් මායිම්වන්නා වූ ද

දකුණුපසින් කේ. ආර්. දිසානායක යන අයට අයත් උළුගොඩවත්ත, එච්. එම්. ගුණතිලක බංඩා යන අයට අයත් උළුගොඩවත්ත, යන ඉඩම්වලින් මායිම්වන්නා වූ ද උළුගොඩවත්ත මාර්ගය.

සී.බී.අබේරත්න (මි.ප.අංක 1987/1720)  
 මහාපදිංචි බලයෙන් මිනිස්ථෝරු  
 සහ තලමිතිකරු  
 වැලිගමුව, කොටමැලේ, රඹුක්කන  
 දු. අංක 035- 2266290

පිඹුරු අංක 1929



- කොටු**
- කොක කොන්ක්‍රීට් කණුව
  - කා පාරපහ
  - ඉ ඉතුරු
  - කපැවැ කම්බි පැසු ඉණි වැට
  - දැවැ දැල් වැට
  - ආච් අච්ඡාදන
  - පැවැ පැසු ඉණි වැට
  - මාර්ග(පස) මාර්ගය(පස) සහ

පරිමාණය 1 : 500

සබරගමුව පළාතේ කැගලේ දිස්ත්‍රික්කයේ  
 කිණිගොඩ කොරළේ මැදදේ මැදදිග පත්තුවේ  
 රඹුක්කන ප්‍රාදේශීය ලේකම් කොට්ඨාසයේ  
 රඹුක්කන ප්‍රාදේශීය සභා සීමාව තුළ  
 අංක 8J දඳුල්ගල ග්‍රාමනිකේරි වසමේ  
 මධ්‍යම ගමේ පිහිටි  
 උළුගෙදර වත්ත පාර  
 නැමැති ඉඩම දැනට භුමියේ ඇති අත්දම මැන සාදන ලද  
 පිඹුරු

මාගේ පෙත්වා දත්තේ ඉඩමේ හිමිකරුවන් විසින්  
 මාගේ ඉහත සඳහන් පරිදි වේ.  
 මුළු බිම් ප්‍රමාණය :-

කැමර අංකය	ප්‍රමාණය				බිම්ගුණ කරුණු
	හෙක්ටයාර්	අ.	රූ.	ප.	
1	0.0192	0	0	07.59	

මුළු බිම් ප්‍රමාණය : අක්කර 0 , රූ 0 , පර්චස් 07.59  
 මැණීම කළේ : 2020.01.24

CBAberathna  
 2020.01.28



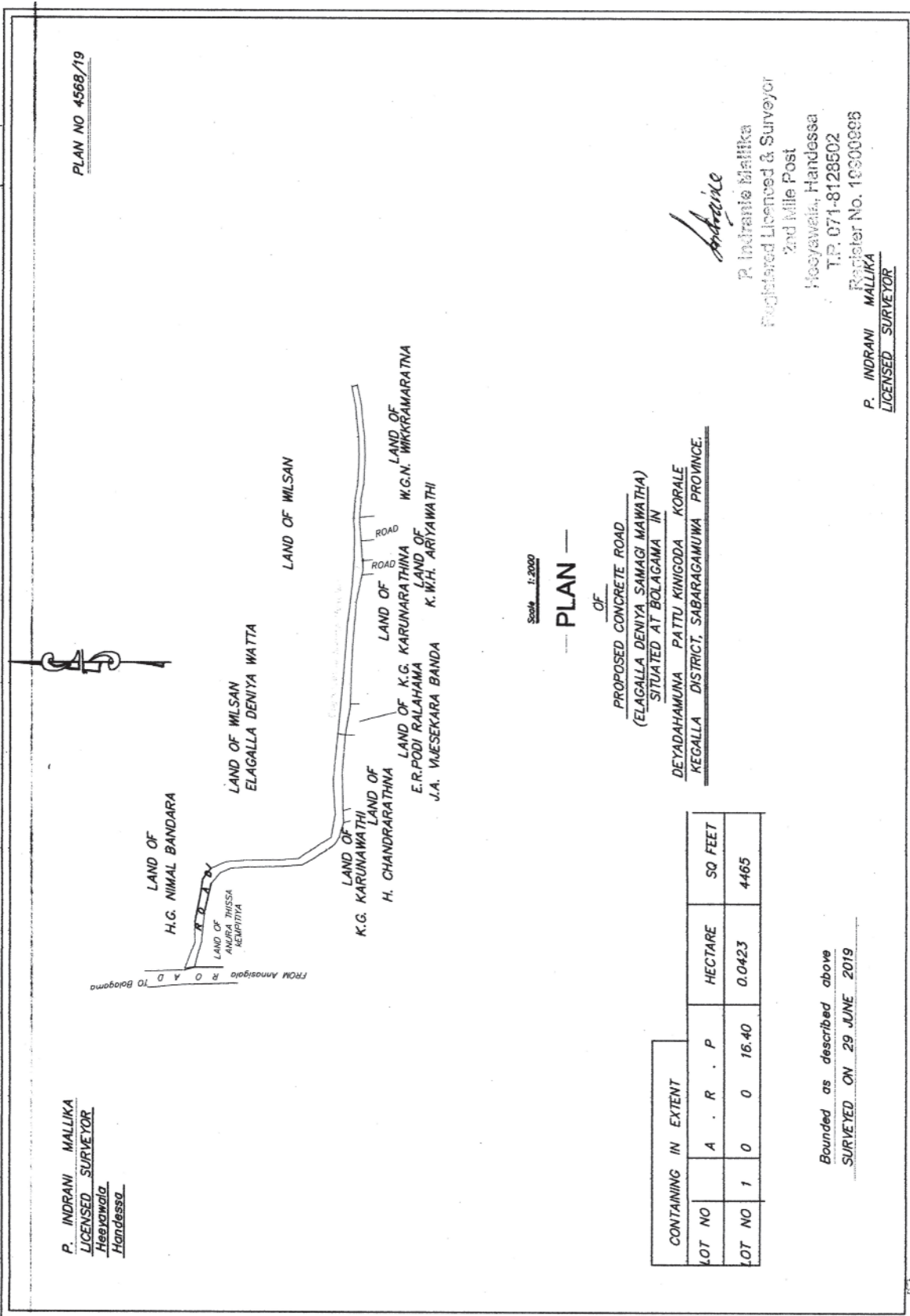
මාර්ග විස්තරය

දිග : මීටර 182.92 (අඩි 600) පළල : මීටර 2.43 (අඩි 8)

- මාර්ගයේ නම : ඵලගල්ලාදෙණිය සමගි මාවත
- ග්‍රාම නිලධාරී වසම : මින්නාවන
- ආරම්භය : අන්තර්ගත බොලගම මාර්ගයේ එච්. ජී. නිමල් බණ්ඩාර මහතාගේ ඉඩම අසලින්
- අවසානය : ඩබ්. ජී. එන්. වික්‍රමරත්න මහතාගේ ඉඩම අසලින්

අන්තර්ගත බොලගම මාර්ගයේ එච්. ජී. නිමල් බණ්ඩාර මහතාගේ ඉඩම අසලින් ආරම්භව වම්පසින් එච්. ජී. නිමල් බණ්ඩාර යන අයට අයත් බොරළුවේ මුකලාන, විල්සන් ඵලගල්ලාදෙණියවත්ත යන ඉඩම්වලින් මායිම්වන්නා වූ ද

දකුණු පසින් කේ. පී. ආර්. අනුර තිස්ස කෙම්පිටිය සහ එම්. ජී. රෝහිණි මල්ලිකා යන අයට අයත් අංග කුඹුර, කේ. ජී. කරුණාවතී යන අයට අයත් බොරළුවේ මුකලාන කැබලි අංක 06, එච්. ටී. වන්දරත්න යන අයට අයත් බොරළුවේ මුකලාන, ඊ. ආර්. පොඩ් රාලහාමි සහ ජේ. ඒ. විජේසේකර යන අයට අයත් බොරළුවේ මුකලාන, කේ. ඩබ්. කරුණාරත්න යන අයට අයත් බොරළුවේ මුකලාන කැබලි අංක 2 3, කේ. ඩබ්. හේමමාලා ආරියවතී යන අයට අයත් බොරළුවේ මුකලාන, ඩබ්. ජී. එන්. වික්‍රමරත්න යන අයට අයත් බොරළුවේ මුකලාන යන ඉඩම්වලින් මායිම්වන්නා වූ ද ඵලගල්ලාදෙණිය සමගි මාවත.



PLAN NO 4568/19

P. INDRANI MALLIKA  
LICENSED SURVEYOR  
Heerawala  
Handessa

Scale 1:2000

**PLAN**

OF  
PROPOSED CONCRETE ROAD  
(ELAGALLA DENIYA SAMAGI MAWATHA)  
SITUATED AT BOLGAMA IN  
DEYADAHAMUNA PATTU KINGODA KORALE  
KEGALLA DISTRICT, SABARAGAMUWA PROVINCE.

CONTAINING IN EXTENT		HECTARE	SO FEET
LOT NO	A . R . P		
LOT NO 1	0 0 16.40	0.0423	4465

Bounded as described above  
SURVEYED ON 29 JUNE 2019

*Indrani*  
P. Indrani Mallika  
Registered Licensed & Surveyor  
2nd Mile Post  
Heerawala, Handessa  
T.P. 071-8128602  
Register No. 10900996  
P. INDRANI MALLIKA  
LICENSED SURVEYOR

මාර්ග විස්තරය

දිග : මීටර් 78.69 (අඩි 258) පළල : මීටර් 3.04 (අඩි 10)

- මාර්ගයේ නම : මාරගහමුලවත්ත මාර්ගය
- ග්‍රාම නිලධාරී වසම : පින්නවල
- ආරම්භය : දළුගල කිරිවන්දෙණිය මාර්ගයේ ආර්. එම්. ඒ. බංඩාර මහතාගේ ඉඩම අසලින්
- අවසානය : ආර්. ආර්. පී. බී. රත්නායක මහතාගේ ඉඩම අසලින්

දළුගල කිරිවන්දෙණිය මාර්ගයේ ආර්. එම්. ඒ. බංඩාර මහතාගේ ඉඩම අසලින් ආරම්භව වම් පසින් මඩවල ගම මල්වත්තට අයත් ඉඩමින් මායිම් වන්නා වූ ද,

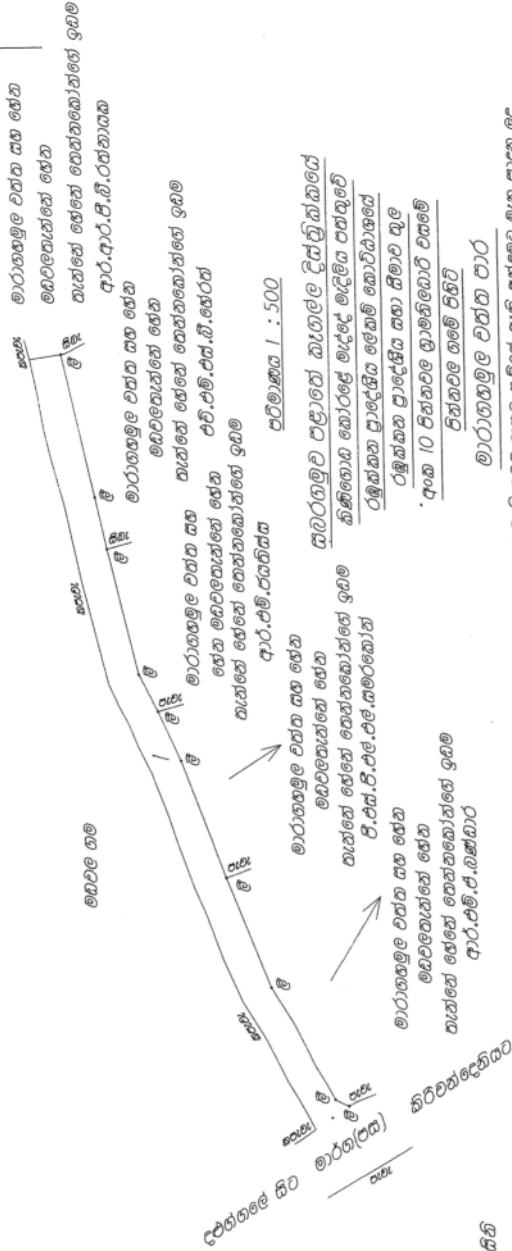
දකුණු පසින් ආර්. එම්. ඒ. බංඩාර යන අයට අයත් මාරගහමුලවත්ත සහ හේන මඩවලතැන්නේ හේන, පී. එස්. ජී. එල්. එල්. සමරකෝන් යන අයට අයත් මඩවලතැන්නේහේන, ආර්. එම්. ජයතිස්ස යන අයට අයත් මාරගහමුලවත්ත සහ හේන මඩවලතැන්නේ හේන, එච්. එම්. එස්. බී. හේරත් යන අයට අයත් මාරගහමුලවත්ත සහ හේන මඩවලතැන්නේ හේන, යන ඉඩම්වලින් මායිම් වන්නා වූ ද මාරගහමුලවත්ත මාර්ගය.

පිඹුරු අංකය 2075

සී.බී.අබේරත්න (ල.ප.අංකය 1987/120)  
 ලියාපදිංචි බලකමක් මිනිස්සෝරු  
 සහ නළුමිණරු  
 වැව්ගල, කොටුවල, රඹුක්කන  
 දු. අංකය 035- 2266290

**ගොනුව**

- ඒ ඒ දැක්වූ
- පැය පහේ වැට
- බිලියන හතී
- කපැය කණි පහේ වැට
- ආර්ථික (පහේ කපා)



මාගිම් පෙන්වා දුන්නේ ඉහළින් සිටිකරුවන් විසිනි  
 මාගිම් ඉහත සඳහන් පරිදි වේ.  
 මුළු බිම් ප්‍රමාණය :-

කැමරි අංකය	ප්‍රමාණය			දිග	කිලෝමීටර්
	අ.	රූ.	ප.		
1	0.0241	0	0	09.54	අළුම පළල අඩි 10 පමණ මාර්ගය

මුළු බිම් ප්‍රමාණය : අකාර 0 , රූ 0 , පටරය 9.54  
 මැණීම කලේ : 2020.10.20

**පිඹුරු**

මාරුගතමුල වත්ත පාර  
 නැමැති ඉඩම දැනට තුමියේ ඇති අත්දලම මැන සාදන ලදී

CBAbera.thn.g

2020. 10. 22

සී.බී. අබේරත්න

ලියාපදිංචි මුද්‍රා සහ තුමියකරු  
 දැමුණුවිල, කොටුවල, රඹුක්කන  
 035-2266290

මාර්ග විස්තරය

දිග : මීටර 136 පළල : අඩි 8

- මාර්ගයේ නම : ගෝනාවුල්ලවත්ත මාර්ගය
- ග්‍රාම නිලධාරී වසම : උඩුගම ගොන්දෑවල
- ආරම්භය : උඩුගම පුංචිවැලිකන්ද මාර්ගයේ කේ. ජී. ජයතිස්ස යන අයගේ ඉඩම අසලින්
- අවසානය : ටී. ජී. අනුර කුමාර යන අයගේ ඉඩම අසලින්

උඩුගම පුංචිවැලිකන්ද මාර්ගයේ කේ. ජී. ජයතිස්ස යන අයගේ ඉඩම අසලින් ආරම්භව වම්පසින් කේ. ජී. ජයතිස්ස, ටී. ජී. සරත් බණ්ඩාර, ටී. ජී. තිලක් සෙනවිරත්න, ටී. ජී. ධර්ම බණ්ඩාර, ටී. ජී. අනුර කුමාර බණ්ඩාර යන අයවලුන්ට අයත් ගෝනාවුල්ලවත්ත යන ඉඩමින් මායිම්වන්නා වූ ද,

දකුණු පසින් ඩී. එම්. නිවා රංජනී යන අයට අයත් පුස්මුල්ලන්දවත්ත, ටී. ජී. අනුර කුමාර බණ්ඩාර යන අයට අයත් ගෝනාවුල්ලවත්ත යන ඉඩම්වලින් මායිම්වන්නා වූ ද ගෝනාවුල්ලවත්ත මාර්ගය.

**ඩී. රත්නායක (F. S. I)**  
 බලශක්ති මිනිත්වෝරු හා උසාවි කොමසාරිස්  
 කැගල්ල  
 දුර අමතුම 035-2265421

**පිඹුරු අංකය : 7790**

1:1000 පරිමාණය

සබරගමුව පළාත  
කැගල්ල දිස්ත්‍රික්කය

ගල්වැව කොටුප්ලායේ      ගල්වැව පත්තුවේ  
 උතුරු ගඟ පිහිටි රෝහලේ මහ පෙන්න  
 වන්න

**පිඹුරු**

මායිම් :-  
 උතුර :-  
 නැගෙනහිර :-  
 දකුණ :-  
 බටහිර :-

ශ්‍රී ලංකා සඳහන් වර්දි:

කැබලි අංකය	අ. රු. ප.	හෙක්ටයාර්	විස්තරය
①	0-0-12.9	0.0325	දුබ්බි 8 ක් වර්ග ප්‍රමාණය කුඩා ගේ වල වර්ග 136 වල දුබ්බි 8 ක් වර්ග

පහත 0-0-12.9

බලශක්ති මිනිත්වෝරු  
 ඩී. රත්නායක

මෙහි ලෙ දිනය 2019-08-14      ප්‍රමාණය පරීක්ෂණ ප්‍රවේශන ප්‍රවේශන

මාර්ග විස්තරය

දිග : මීටර් 76 පළල : මීටර් 2.43

- මාර්ගයේ නම : ගුරුගල්පලවත්ත මාර්ගය
- ග්‍රාම නිලධාරී වසම : ගබ්බල උතුර
- ආරම්භය : රඹුක්කන කුරුණෑගල ප්‍රධාන මාර්ගය
- අවසානය : කලෝටුවාවේහේන

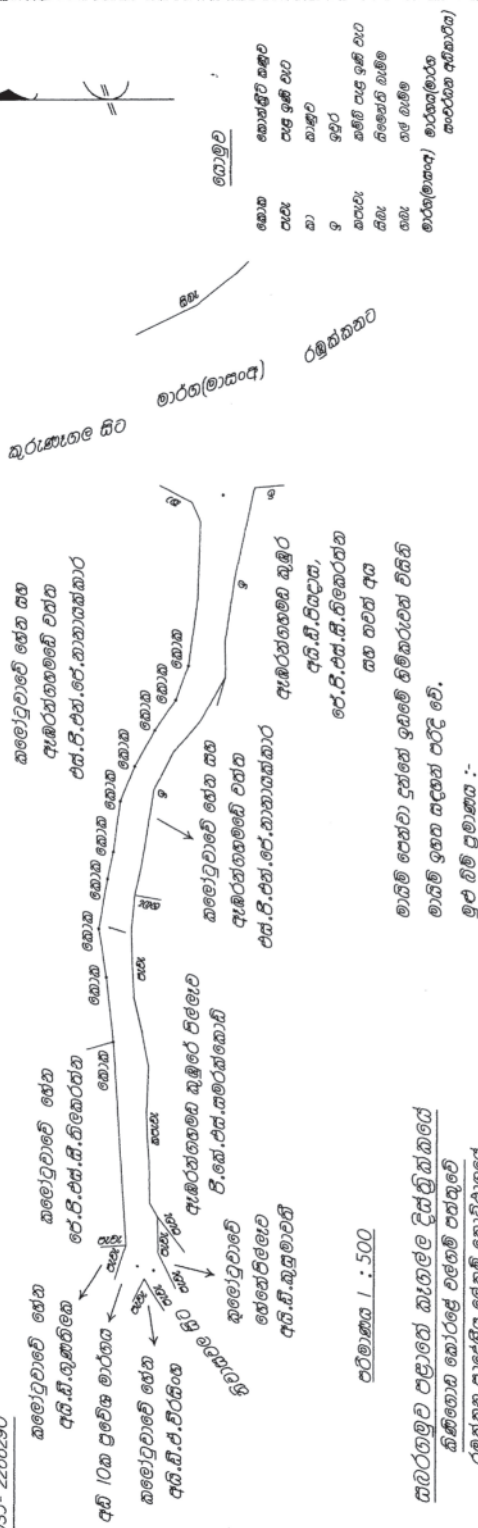
රඹුක්කන කුරුණෑගල ප්‍රධාන මාර්ගයේ ඇඹරන්ගහමඩ කුඹුර අසලින් ආරම්භව වම්පසින් අයි. ඩී. පියදාස සහ ජේ. ජී. එස්. සී. තිලකරත්න යන අයට අයත් ඇඹරන්ගහමඩ කුඹුර, එස්. පී. එන්. ජේ. නානායක්කාර යන අයට අයත් කලෝටුවාවේහේන සහ ඇඹරන්ගහමඩේවත්ත, ජී. කේ. එස්. සමරක්කොඩි යන අයට අයත් ඇඹරන්ගහමඩ කුඹුරේ පිල්ලෑව, අයි. ඩී. කුසුමාවතී යන අයට අයත් ඇඹරන්ගහමඩ පිල්ලෑව,

දකුණු පසින් එස්. පී. එන්. ජේ. නානායක්කාර යන අයට අයත් කලෝටුවාවේහේන සහ ඇඹරන්ගහමඩේවත්ත, ජේ. ජී. එස්. සී. තිලකරත්න යන අයට අයත් කලෝටුවාවේහේන, යන ඉඩම්වලින් මායිම්වන්නා වූ ද ගුරුගල්පලවත්ත මාර්ගය.



පිඬුරු අංකය 2139

සී.බී.අබේරත්න (ලි.ප.අංකය 1987/120)  
 මහාපදවිච්චි බලකොටුවේ මිහින්දෝරු  
 සහ නගමිනකරු  
 වැවිලිමල්වැව, කොටුව, මල්වතු පාර, මල්වතු  
 ද. අංකය 035-2266290



කොටු  
 කොටු අංකය  
 කා  
 9  
 කමිටු පැය දැක්වූ වැට  
 සීමා  
 ගණ වැටීම  
 මාර්ග(මාදංග) මාර්ග(මාර්ග) සාපරිච්ඡේදය (අභිභවය)

කැමි අංකය	ප්‍රමාණය		
	අ.	රැ.	ප.
1	0.0232	0	9.17

මුළු බිම් ප්‍රමාණය : අක්කර 0, රැ 0, පර්ච 9.17  
 මැනීමේ කල : 2020.12.30

කැමි අංකය 1 : 500  
 සැලැස්මකට පළාතේ කැමි අංකය දැක්වීමට  
 කිසිදු වෙනස් කිරීමක් නොවන බවට  
 රජයේ ප්‍රවේශය ලබාදීමට සූදානම් කොට ඇත  
 අංක 3H ගිවිසුම පනුරු ඉටුකිරීමට වගකීම  
 ගබඩා කළ පිහිටි  
 මුද්‍රාලේඛනවලට පාර  
 කැමි අංකය දැක්වීමට අවශ්‍ය වන සෑම දේ

2020.12.31  
**CBAberathna**  
 සී.බී. අබේරත්න  
 බුද්ධිකතා විද්‍යාලයේ මානව සම්පත්  
 විද්‍යාලයේ, මොරටුව, මල්වතු  
 035 2266290

මාර්ග විස්තරය

දිග : මීටර් 57 පළල : අඩි 10

- මාර්ගයේ නම : උඩහගෙදරවත්ත මාර්ගය
- ග්‍රාම නිලධාරී වසම : කොස්සින්න
- ආරම්භය : ගඟේ කුඹුර හන්දිය
- අවසානය : එච්. බී. විමල් ගුණරත්න යන අයගේ ඉඩම අසලින්

ගඟේ කුඹුර හන්දිය අසලින් ආරම්භව වම්පසින් ජී. එම්. රංජිත් පද්මසිරිගේ යන අයට අයත් උඩවත්ත, පී. ආර්. පාලිත කුමාර සුභසිංහ සහ එන්. ආර්. ටිකිරි මැණිකේ යන අයට අයත් උඩහගෙදරවත්ත, එච්. බී. විමල් ගුණරත්න යන අයට අයත් පරණ හිටිනාවත්ත යන ඉඩම්වලින් මායිම්වන්නා වූ ද

දකුණුපසින් ඊ. ආර්. ගුණරත්න මැණිකේ යන අයට අයත් පරණහිටිනාවත්ත යන ඉඩම්වලින් මායිම්වන්නා වූද උඩහගෙදරවත්ත මාර්ගය.



මාර්ග විස්තරය

දිග : මීටර් 80 පළල : මීටර් 3

- මාර්ගයේ නම : සමාධි මාවත
- ග්‍රාම නිලධාරී වසම : වැරැල්ලපත
- ආරම්භය : රඹුක්කන වැරැල්ලපත මාර්ගයේ ඩබ්. ඒ. ෂෙල්ටන් රංජිත් සිල්වා යන අයට අයත් වල්කොටුව වත්ත ඉඩම අසලින්
- අවසානය : ඩබ්. ඒ. ප්‍රසාදී අප්පරා ද සිල්වා යන අයට අයත් වල්කොටුව වත්ත ඉඩම අසලින්

රඹුක්කන වැරැල්ලපත මාර්ගයේ ඩබ්. ඒ. ෂෙල්ටන් රංජිත් සිල්වා මහතාගේ ඉඩම අසලින් ආරම්භව වම්පසින් ඩබ්. ඒ. එන්. එස්. ද සිල්වා යන අයට අයත් වල්කොටුව වත්ත, ඩබ්. එම්. එන්. සී. විජේසේකර යන අයට අයත් වල්කොටුව වත්ත, යන ඉඩම්වලින් මායිම්වන්නා වූ ද,

දකුණුපසින් ඩබ්. ඒ. ෂෙල්ටන් රංජිත් ද සිල්වා යන අයට අයත් වල්කොටුව වත්ත, ඩබ්. ඒ. එච්. එල්. ද සිල්වා යන අයට අයත් වල්කොටුව වත්ත, ඩබ්. ඒ. මල්ලිකා ද සිල්වා යන අයට අයත් වල්කොටුව වත්ත, ඒ. කේ. චන්දන තිලකසිරි යන අයට අයත් වල්කොටුව වත්ත, යන ඉඩම්වලින් මායිම්වන්නා වූ ද සමාධි මාවත

**වි.රත්නායක (F.S.I.)**  
 බලලත් මිනිස්දොර හා ලොව කොමෙරිස් කැමරා  
 දුර.අංකය : 035-2265421

පිඹුරු අංකය : 5683

පරිමාණ 1 : 1000

කබ.ජ. ප්‍රවේශ වර්ධනය  
 කබ.ජ. ප්‍රවේශ වර්ධනය  
 කබ.ජ. ප්‍රවේශ වර්ධනය  
 කබ.ජ. ප්‍රවේශ වර්ධනය  
 කබ.ජ. ප්‍රවේශ වර්ධනය  
 කබ.ජ. ප්‍රවේශ වර්ධනය  
 කබ.ජ. ප්‍රවේශ වර්ධනය

සාමාන්‍ය මාර්ගගත පවුලක්  
 පවුලක් පවුලක් පවුලක්  
 පවුලක් පවුලක් පවුලක්  
 පවුලක් පවුලක් පවුලක්

සාමාන්‍ය මාර්ගගත පවුලක්  
 පවුලක් පවුලක් පවුලක්  
 පවුලක් පවුලක් පවුලක්  
 පවුලක් පවුලක් පවුලක්

සාමාන්‍ය මාර්ගගත පවුලක්  
 පවුලක් පවුලක් පවුලක්  
 පවුලක් පවුලක් පවුලක්  
 පවුලක් පවුලක් පවුලක්

පිඹුරු මාර්ගගත පවුලක්  
 පවුලක් පවුලක් පවුලක්  
 පවුලක් පවුලක් පවුලක්  
 පවුලක් පවුලක් පවුලක්

මයි :  
 ලකුණ :  
 කැමරා :  
 දුර :  
 බර :

ඉහත කළින් වර්ධනය

කැමරා අංකය	අ. රු. ප.	සේවකයා
10 A-B	2-0-09-5	2. 2239
වකලා	0-0-29-5	

වි. රත්නායක  
 බලලත් මිනිස්දොර හා ලොව කොමෙරිස් කැමරා  
 දුර.අංකය : 035-2265421

වි. රත්නායක  
 බලලත් මිනිස්දොර

මගින් ලද දිනය : 2022-09-14  
 සමාජය : පවුලක් හා වර්ධනය වන පිණිස

මාර්ග විස්තරය

දිග : මීටර් 20.50                      පළල : මීටර් 3.0

- මාර්ගයේ නම : ජල ටැංකිය පාර දෙවන පටුමග
- ග්‍රාම නිලධාරී වසම : ඒරියාව
- ආරම්භය : ජල ටැංකිය පාර ආර්. ඒ. ජගත් නන්දන රාජපක්ෂ යන අයගේ ඉඩම අසලින්
- අවසානය : එස්. ඩී. වර්ලියානු යන අයගේ ඉඩම අසලින්

ජල ටැංකිය පාර ආර්. ඒ. ජගත් නන්දන රාජපක්ෂ යන අයගේ ඉඩම අසලින් ආරම්භව වම්පසින් ආර්. ඒ. ජගත් නන්දන රාජපක්ෂ යන අයට අයත් හෙට්ටියාවත්ත, ඒ. දිස්නා නිලන්ති සිල්වා යන අයට අයත් හෙට්ටියාවත්ත යන ඉඩම්වලින් මායිම් වන්නා වූ ද

දකුණු පසින් නීලා එදුස්සුරිය යන අයට අයත් හෙට්ටියාවත්ත, එස්. වර්ලියානු යන අයට අයත් හෙට්ටියාවත්ත යන ඉඩම්වලින් මායිම්වන්නා වූ ද ජල ටැංකිය පාර දෙවන පටුමග.

**පිඹුරු අංකය 2190**

සී.බී.අබේරත්න (ම.ප.අංකය 19871720)  
මහලොව බලයෙන් මිනිස්සෝරු  
 සහ තලමිතිකරු  
වැලිගමුව, කොටුවැල්ල, රඹුක්කන.  
දු. අංකය 035- 2266290

**පරිමාණය 1 : 500**

සබරගමුව පළාතේ කැනල්ල දිස්ත්‍රික්කයේ  
කිණිහොඩ කෝරළේ මැදදේමැදිලිය පත්තුවේ  
රඹුක්කන ප්‍රාදේශීය ලේකම් කොට්ඨාසයේ  
රඹුක්කන ප්‍රාදේශීය සභා සීමාව තුළ  
අංක 8D ජරියාව භුමිකිබොරි වසමේ  
ජරියාව ගම් පිහිටි  
ජලවැහිසපාර දෙවන පටුමග  
කැබලි ඉඩම දැනට තුමියේ ඇති අත්දමට මැන සාදන ලද  
පිඹුරු

මායිම් පෙත්සා දත්තේ ඉඩමේ හිමිකරුවන් විසින්  
 මායිම් ඉහත සඳහන් පරිදි වේ.  
 මුළු බිම් ප්‍රමාණය :-

කැබලි අංකය	ප්‍රමාණය				කිවුරුම් කරුණු
	හෙක්ටයාර්	අ.	රූ.	ප.	
1	0.0064	0	0	02.53	ලිඟ මීටර 20.5, පළල මීටර 3

මුළු බිම් ප්‍රමාණය : අක්කර 00 , රූ 0 , පර්චස් 02.53  
 මැනීම කළේ : 2021.03.04

**CBAberathna**  
 2021.03.11  
**සී.බී. අබේරත්න**  
 මහලොව බලයෙන් මිනිස්සෝරු සහ තලමිතිකරු  
 වැලිගමුව, කොටුවැල්ල, රඹුක්කන  
 035-2266290



වැලිවිටිය දිවිතුර ප්‍රාදේශීය සභාව

වීථි නම් කිරීම

වැලිවිටිය දිවිතුර ප්‍රාදේශීය සභා බල සීමාව තුළ පිහිටි පහත උපලේඛනයේ නම් සඳහන් මාර්ග වීථි උපලේඛනයේ “යෝජන නාමය” යටතේ නම් කිරීම සඳහා ප්‍රාදේශීය සභාවේ යෝජන සම්මත කරන ලදුව 1987 අංක 15 දරන ප්‍රාදේශීය සභා පනතේ 198 වගන්තියට යටත්ව 1989 අංක 12 දරන පළාත් සභා පනතේ අනුෂාංගික විධිවිධාන පනතේ 02(1) (අ) ගරු ආණ්ඩුකාරතුමා විසින් අනුමැතිය ලබා දී ඇත.

ඒ අනුව, මෙම මාර්ග මින් ඉදිරියට යෝජන නාමයෙන් හැඳින්වීමට කටයුතු කරන බැව් මින් නිවේදනය කරමි.

සභාපති,  
වැලිවිටිය දිවිතුර ප්‍රාදේශීය සභාව.

උපලේඛනය

මාර්ගය

යෝජන නාමය

01. පොල්ගහවිල, ජම්බුගහහේන මාර්ගය

ඩී. ආතර් මාවත

02. ගුරුසිංහගොඩ, කංකානම්ගෙවත්ත මාර්ගය

සුමනදාස වීරතුංග ආරච්චි මාවත

09-105

විවිධ දැන්වීම්

මාතලේ මහ නගර සභාව

2022 වර්ෂය සඳහා පුස්තකාල අයදුම්පත් ගාස්තු සහ ඇප තැන්පතු ගාස්තු

මාතලේ මහ නගර සභාව විසින් 2022 වර්ෂයේ ජූලි මස 14 වැනි දින පවත්වන ලද මහ සභා රැස්වීමේ දී තීරණ අංක 06:I:60 යටතේ පහත දැක්වෙන පරිදි පුස්තකාල අයදුම්පත් ගාස්තු සහ ඇප තැන්පතු ගාස්තු සංශෝධනය කරන ලද බව මහජනතාව වෙත මෙයින් නිවේදනය කරනු ලැබේ.

එස්. ප්‍රකාශ්,  
නගරාධිපති,  
මාතලේ මහ නගර සභාව.

2022 වර්ෂයේ ජූනි මස 14 වැනි දින,  
මාතලේ මහ නගර සභා කාර්යාලයේ දී ය.

❖ රෝහණ දිසානායක මහජන පුස්තකාලය සහ ශ්‍රවනාගාරය

	රු. ගන
1. පුස්තකාල සාමාජික අයදුම්පත් ගාස්තු	20 0
2. පුස්තකාල ඇප තැන්පතු ගාස්තු	
i. මාතලේ මහ නගර සභා බල ප්‍රදේශය තුළ පදිංචි	
* වැඩිහිටි	250 0
* ළමා	250 0
i. මාතලේ මහ නගර සභා බල ප්‍රදේශයෙන් පිට පදිංචි	
* වැඩිහිටි	500 0
* ළමා	500 0

09-100/1

**මාතලේ මහ නගර සභාව**

2022 වර්ෂය සඳහා නාගරික ගිනි නිවීමේ ඒකකයේ විවිධ කාර්යයන් සඳහා ගාස්තු සංශෝධනය

මාතලේ මහ නගර සභාව විසින් 2022 වර්ෂයේ අගෝස්තු මස 09 වැනි දින පවත්වන ලද මහ සභා රැස්වීමේ දී තීරණ අංක 06:I:37 යටතේ පහත දැක්වෙන පරිදි නාගරික ගිනි නිවීමේ ඒකකයේ විවිධ කාර්යයන් සඳහා ගාස්තු සංශෝධනය කරන ලද බව මහජනතාව වෙත මෙයින් නිවේදනය කරනු ලැබේ.

එස්. ප්‍රකාශ්,  
නගරාධිපති,  
මාතලේ මහ නගර සභාව.

2022 වර්ෂයේ අගෝස්තු මස 09 වැනි දින,  
මාතලේ මහ නගර සභා කාර්යාලයේ දී ය.

❖ නාගරික ගිනි නිවීමේ සේවා කාර්යයන් සඳහා ගාස්තු :

	පැමිණීම සඳහා	සංශෝධන ගාස්තුව රු. ශත
i	භාවිතා කෙරෙන එක් එක් මෝටර් පොම්පයක් සඳහා පළමුවන පැයට හෝ ඉන් කොටසකට	2,500 0
ii	අතිරේක පැයකට හෝ ඉන් කොටසකට	1,000 0
iii	එක් එක් ගිනිහටයෙකු සඳහා පළමුවන පැයට පසු එක් එක් පැයට හෝ ඉන් කොටසකට	300 0
iv	එක් එක් පළමුවෙනි පන්තියේ ගිනිහටයෙකු සඳහා පළමු පැයට හෝ පළමු පැයට පසු එක් එක් පැයකට හෝ ඉන් කොටසකට	450 0
v	එක් එක් ප්‍රධාන ගිනිහටයෙකු සඳහා පළමු පැයට පසු එක් එක් පැයට හෝ ඉන් කොටසකට	200 0
vi	අංශභාර නිලධාරීන් සඳහා පළමු පැයකට පසු එක් එක් පැයට හෝ ඉන් කොටසකට	200 0
vii	ස්ථානභාර නිලධාරීන් සඳහා පළමු පැයකට පසු එක් එක් පැයට හෝ ඉන් කොටසකට	150 0
viii	නියෝජ්‍ය ප්‍රධාන නිලධාරීන් සඳහා පළමු පැයකට පසු එක් එක් පැයට හෝ ඉන් කොටසකට	300 0
ix	ප්‍රධාන නිලධාරීන් සඳහා පළමු පැයකට පසු එක් එක් පැයට හෝ ඉන් කොටසකට	400 0

❖ ගොඩනැගිලි සැලසුම් සඳහා අයකරන ගාස්තු :

	අයකළ යුතු මුදල රු. ශත
01. ගොඩනැගිලි වර්ග ප්‍රමාණය	
වර්ග මීටර 300 දක්වා	4,500 0
වර්ග මීටර 301 සිට 500 දක්වා	6,000 0
වර්ග මීටර 501 සිට 750 දක්වා	8,000 0
වර්ග මීටර 751 සිට 1,000 දක්වා	10,000 0
වර්ග මීටර 1,001 සිට 1,500 දක්වා	12,000 0
වර්ග මීටර 1,500 කට වැඩි සෑම වර්ග මීටර 500 කට	500 0 බැගින්
02. ගමන් වියදම් දීමනා කිලෝමීටරයකට රු. 100 0 බැගින්	
03. පරීක්ෂණ ගාස්තු රු. 1,500 0	

04. ගිනි ආවරණ සහතික පත්‍ර නිකුත් කිරීම සඳහා ගාස්තු

භූමි වර්ග ප්‍රමාණය (වර්ග මීටර්)	අයකළ යුතු මුදල (රු. ශ)
500 සිට ප්‍රමාණයන් සඳහා	1,500 0
501 සිට 1000 දක්වා	1,750 0
1001 සිට 1500 දක්වා	2,000 0
1501 සිට 2000 දක්වා	2,250 0
2001 සිට 2500 දක්වා	2,500 0
2501 සිට 3000 දක්වා	2,750 0
3001 සිට 3500 දක්වා	3,000 0
3501 සිට 4000 දක්වා	3,250 0
4001 සිට 4500 දක්වා	3,500 0
4501 සිට 5000 දක්වා	3,750 0
5001 සිට 7500 දක්වා	8,000 0
7501 සිට 10000 දක්වා	9,000 0
10000 ට වැඩි	12,000 0

05. ගිනි නිවීමේ සේවා ඒකකය මගින් රාජ්‍ය හා පෞද්ගලික ආයතනවලින් වාර්ෂික රඳවා ගැනීමේ සේවා ගාස්තු (Retainer Fee)

රු. ශත

- වාර්ෂික රඳවා ගැනීමේ සේවා ගාස්තු (Retainer fee) 30,000 0
- වාර්ෂික පරීක්ෂණ සේවා ගාස්තු (Inspection fee) 3,000 0
- වාර්ෂික උපදේශන සේවා ගාස්තු (Consultancy fee) 3,000 0
- ගමන් ගාස්තුව සැතපුම්කට 100 0
- ගමන් ගාස්තුව කිලෝමීටරයකට 80 0

06. අනුකූලතා සහතික ලබා ගැනීම

අනුකූලතා සහතික	50m <sup>2</sup> - රු. 1,500 0
	51 - 100m <sup>2</sup> - රු. 2,000 0
	101 - 200m <sup>2</sup> - රු. 3,000 0
	201 - 400m <sup>2</sup> - රු. 3,500 0
	401 - 500m <sup>2</sup> - රු. 4,000 0
	501m <sup>2</sup> ට වැඩිවන සෑම වර්ග කිලෝමීටරයක් සඳහාම රු. 50 0 කි.

07. ගිනි සටන් නිරීක්ෂණ වාර්තා

- බල ප්‍රදේශය තුළ ගිනි නිවීමේ වෙනුවෙන් නිවාස සහ සියලුම ආයතන සඳහා ගාස්තු අය කරනු නොලැබේ.
- නගරයෙන් පිටත ගිනි නිවීමේ වෙනුවෙන් රු. 20,000.00 ක ගාස්තුවක් අය කරනු ලැබේ.
- පැමිණීම 25 km අර්ධ විෂ්කම්භයක් තුළ හා වැඩිවන සෑම 1 km ක් සඳහාම රු. 500.00 බැගින් ගාස්තු අය කරනු ලැබේ.

- බල ප්‍රදේශය තුළ ගිනි ආරක්ෂණ වෙළෙඳ බලපත්‍ර සමීක්ෂණ වාර්තා ලබා දීම වෙනුවෙන් රු. 1,000 ක ගාස්තුවක් අය කරනු ලැබේ.
- බල ප්‍රදේශය තුළ එක් එක් ආයතනවල ස්ථානීය ගිනි ආරක්ෂණ පද්ධති වැඩි දියුණු කිරීමට ලබාදෙන උපදෙස් සඳහා රු. 2,000 ක ගාස්තුවක් අය කරනු ලැබේ.

08. ගිනි නිවීම සේවා පුහුණු වැඩමුළු පැවැත්වීම වෙනුවෙන් අය කරනු ලබන ගාස්තු

ඒ. අනුව, සෑම පාඨමාලාවකට ම අය කිරීම් කරනු ලබන්නේ විසිදෙනෙකු සහභාගී වන කණ්ඩායම් පුහුණු පාඨමාලාවලටය. එක් දිනක් සඳහා පැය 6 කට එක් අයෙකුගෙන් රු. 1,000.00 ක්, දින තුනක් සඳහා පැය 18ට, රු. 3,000.00 ක් දින 05ක් සඳහා එක් අයෙකුට රු. 5,000.00 කි.

09. ගිනි නිවීම සේවා ඒකකය මගින් මාතලේ මහ නගර සභාවෙන් පිටත (පෞද්ගලික නිවාස හා රජයේ දේපල හැර) ගිනි නිවීම කටයුතු සඳහා අය කරනු ලබන ගාස්තු පහත සඳහන් පරිදි වේ.

- 1) I. මාතලේ මහ නගර සභාවෙන් පිටත ගිනිනිවීම කටයුතු සඳහා රු. 30,000.00 ක මුදලක් හා එකතු කළ අගය මත බද්ද
- II. ඉහත I සටහනේ දක්වන මුදල් නගර සභාවට අරමුදලට බැර කර එවැනි අය කිරීම් වලින් 10% ක මුදලක් එම සේවා කටයුතු සඳහා නිරත වන සියළු කාර්යය මණ්ඩලයට ගෙවීම
- 2) එම ගිනි නිවීම සේවා කටයුතු සඳහා පළමු පැයට හෝ ඉන් කොටසකට අය කරනු ලබන ගාස්තුව රු. 3,000.00 කි.
- 3) එම ගිනි නිවීම සේවා කටයුතු සඳහා දෙවන පැයට හෝ ඉන් කොටසකට අය කරනු ලබන මුදල රු. 1,500.00 කි.
- 4) එම ගිනි නිවීම සේවා කටයුතු සඳහා ජල බවුසරයට අය කරනු ලබන ගාස්තුව රු. 6,000.00 කි.
- 5) එම ගිනි නිවීම සේවා කටයුතු සඳහා පොම්ප භාවිතා කරනු ලබන විට අය කරනු ලබන මුදල රු. 4,000.00 කි.
- 6) එම ගිනි නිවීම සේවා කටයුතු සඳහා යොදවනු ලබන පෙන ද්‍රාවණ ලීටරයක් සඳහා වෙළෙඳ මිල අධික වීම නිසා රු. 8,000 ක් අය කෙරේ.

09-100/2

**මාතලේ මහ නගර සභාව**

**2022 වර්ෂය සඳහා ආදානනාගාර ගාස්තු සංශෝධනය**

මාතලේ මහ නගර සභාව විසින් 2022 වර්ෂයේ ජුනි මස 22 වැනි දින පවත්වන ලද මහ සභා රැස්වීමේ දී තීරණ අංක 06:1:30 යටතේ පහත දැක්වෙන පරිදි ආදානනාගාර ගාස්තු සංශෝධනය කරන ලද බව මහජනතාව වෙත මෙයින් නිවේදනය කරනු ලැබේ.

එස්. ප්‍රකාශ්,  
නගරාධිපති,  
මාතලේ මහ නගර සභාව.

2022 වර්ෂයේ ජුනි මස 21 වැනි දින,  
මාතලේ මහ නගර සභා කාර්යාලයේ දී ය.

❖ ආදානන කටයුතු :

	රු. ගන
1. නගර සීමාව තුළ පදිංචිකරුවන් නම්	25,000 0
2. නගර සීමාවෙන් පිට පදිංචිකරුවන් නම්	30,000 0

09-100/3

මාතලේ මහ නගර සභාව

2022 වර්ෂය ගලිබුසරයේ සේවය ලබා ගැනීමේ ගාස්තු (විශේෂ කාර්යයන් සඳහා) සංශෝධනය

මාතලේ මහ නගර සභාව විසින් 2022 වර්ෂයේ අප්‍රේල් මස 18 වැනි දින පවත්වන ලද මහ සභා රැස්වීමේ දී තීරණ අංක 06:1:63 යටතේ පහත දැක්වෙන පරිදි ආදානනාගාර ගාස්තු සංශෝධනය කරන ලද බව මහජනතාව වෙත මෙයින් නිවේදනය කරනු ලැබේ.

එස්. ප්‍රකාශ්,  
නගරාධිපති,  
මාතලේ මහ නගර සභාව.

2022 වර්ෂයේ අප්‍රේල් මස 18 වැනි දින,  
මාතලේ මහ නගර සභා කාර්යාලයේ දී ය.

❖ ගලි බුසරයේ සේවය ලබා ගැනීමේ ගාස්තු (විශේෂ කාර්යයන් සඳහා)

	රු. ශත
1. වරිපනම් නොගෙවන දිළිඳු පවුල් සඳහා	2,000 0
2. අඩු ආදායම්ලාභී ප්‍රජා සංවර්ධන ස්ථීර සාමාජිකයන් සඳහා	4,000 0
3. මහනගර සභා සීමාවේ සේවකයන් සඳහා (නගර සීමාව තුළ සහ පිටත)	4,000 0
4. ගෘහයන් සඳහා	6,000 0
5. මහා පරිමාණ ව්‍යාපාර හා පුද්ගලික සමාගම්	20,000 0
6. ආගමික ස්ථාන සඳහා	2,000 0
7. හිඟගොල්ල කම්කරු නිවාස සඳහා	4,000 0
8. රාජ්‍ය ආයතන සඳහා	10,000 0
9. ව්‍යාපාර සඳහා (වාර්ෂික තක්සේරුව පදනම් කර ගනිමින්)	
පළමු කාණ්ඩය (පළමු වාරය සඳහා)	7,500 0
දෙවන කාණ්ඩය (පළමු වාරය සඳහා)	20,000 0
(දෙවන වාරයේ සිට එක් වාරයකට රු. 2,000 0 බැගින් අයකෙරේ.)	

09-100/4

තඹලගමුව ප්‍රාදේශීය සභාව

2023 වසර සඳහා ජාතික පාරිසරික සංරක්ෂණ පනත යටතේ කරනු ලබන දැන්වීම

1988 අංක 56 දරන පනතේ හා 2000 අංක 53 දරන පනතේ සංශෝධිත 1980 අංක 47 දරන ජාතික පාරිසරික පනතේ 26 වන වගන්තිය යටතේ මා වෙත පැවරී ඇති බලතල ප්‍රකාරව එම පනතේ 23(අ) වගන්තිය යටතේ මධ්‍යම පරිසර අධිකාරියේ සභාපති විසින් මෙම සභාවට පවරන ලද බලතල අනුවත් මෙම ප්‍රාදේශීය සභා බල ප්‍රදේශය තුළ පවත්නා මධ්‍යම පාරිසරික අධිකාරිය විසින් සඳහන් කරන ලද කර්මාන්ත ශාලා සඳහා එම අධිකාරියේ නීති රෙගුලාසිවලට අනුව වසර 03කට වලංගු බලපත්‍ර නිකුත් කිරීමටත් ආයෝජන කළ මුදලට අනුව පරීක්ෂණ සඳහා ගාස්තු පහත සඳහන් උපලේඛනය අනුව 2023 වසර සඳහා අයකරන බවත් 1987 අංක 15 දරන ප්‍රාදේශීය සභා පනතේ 147(1) වන වගන්තිය යටතේ අය කරනු ලබන වෙළෙඳ බලපත්‍ර ගාස්තු සඳහා කිසිදු බලපෑමක් ඇති නොකරන බව අංක 627 දරන 2022.08.09 වන දිනැති මාසික සභා රැස්වීමේ දී ගන්නා ලද තීරණය අනුව මින් නිවේදනය කරමි.

ඒ. ජී. වම්පික බංඩාර,  
සභාපති,  
තඹලගමුව ප්‍රාදේශීය සභාව,  
මොල්ලිපොතාන.

2022 අගෝස්තු මස 09 වැනි දින,  
තඹලගමුව ප්‍රාදේශීය සභා කාර්යාලයේ දී ය.

**උපලේඛනය**

- 01. වසර 03කට අදාළ බලපත්‍ර ගාස්තු රු. 4,500 0
- 02. ආයෝජනය කළ මුදල මත ගෙවීම් කළ යුතු විස්තර :

අනු. අංකය	ආයෝජනය කළ මුදල	පරීක්ෂණ ගාස්තු රු. ශත
01.	රු. 250,000 හෝ ඊට අඩු	3,000 0
02.	රු. 250,001 - 500,000	3,750 0
03.	රු. 500,001 - 1,000,000	5,000 0
04.	රු. 1,000,000 ට වැඩි	10,000 0

09-118/1

**තඹලගමුව ප්‍රාදේශීය සභාව**

**2023 වසර සඳහා වාහන හා සතුන් මත බදු අයකිරීම**

1987 අංක 15 දරන ප්‍රාදේශීය සභා පනතේ 147 වන වගන්තිය හා එම පනතේ 148(4) වන වගන්තිය යටතේ ප්‍රාදේශීය සභාව වෙත ලබා දී ඇති බලතල ප්‍රකාරව 4 වන උපලේඛනයේ පනවා ඇති පරිදි තඹලගමුව ප්‍රාදේශීය සභා බල ප්‍රදේශයේ පහත සඳහන් කර ඇති උපලේඛනය අනුව කිසියම් වාහනයක් හෝ සතුන් වෙත 2023 වසර සඳහා ගාස්තු නියම කර අය කරන බවත් අදාළ ගාස්තු ගෙවීම් කර බලපත්‍ර 2023 මාර්තු මස 31 වන දිනට පෙර ලබා ගත යුතු බව අංක 627 දරන 2022.08.09 වන දිනැති මාසික සභා රැස්වීමේ දී ගන්නා ලද තීරණය අනුව මින් නිවේදනය කරමි.

ඒ. ජී. වම්පික බංඩාර,  
සභාපති,  
තඹලගමුව ප්‍රාදේශීය සභාව,  
මොල්ලිපොතාන.

2022 අගෝස්තු මස 09 වැනි දින,  
තඹලගමුව ප්‍රාදේශීය සභා කාර්යාලයේ දී ය.

**උපලේඛනය**

රු. ශත

01.	මෝටර් රථයක්, ත්‍රිවිල්, ලොරි, පාපැදි, යතුරු පැදි රික්ෂෝ හැර අනෙකුත් සෑම වාහනයක් සඳහා	25 0
02.	සෑම පාපැදියක් හා ත්‍රිවිලයක් සඳහාම	
	(අ) වාණිජ ව්‍යාපාරයක් සඳහා	18 0
	(ආ) වාණිජමය නොවන වෙනත් ව්‍යාපාර සඳහා	4 0
03.	සෑම කරත්තයක් සඳහා	20 0
04.	සෑම අත් කරත්තයක් සඳහාම	10 0
05.	සෑම රික්ෂෝ ජෝඩුවක් සඳහා	7 0
06.	සෑම අශ්වයෙකු සඳහා	15 0
07.	සෑම අලියෙකු සඳහා	50 0

ඒ සමඟ පාපැදියක් සඳහා රුපියල් 10.00 ක මුදලක් අයදුම්පත්‍ර ගාස්තු වශයෙන් ද රුපියල් 06.00ක් සේවා ගාස්තු වශයෙන් ද අය කරනු ලැබේ.

විෂ්කම්භය අගල් 26 නොඉක්මවන රෝද ඇති ළමා වාහන, විල් බැරෝ හුදෙක් පෞද්ගලික ස්ථානවල පමණක් වෙළඳ කාර්යය සඳහා යොදවන අත් කරත්ත සහ වෙළෙඳ කාර්යය සඳහා නොයොදවන අත් කරත්ත මෙකී ගෙවීමෙන් නිදහස් කරනු ලැබේ.

මෙම උපලේඛනයේ "වෙළෙඳ කාර්යය" යන්නට විකිණීම සඳහා හෝ අන්‍යාකාරයකින් හෝ යම් වෙළෙඳ ව්‍යාපාරයක් හෝ කර්මාන්තයක් සඳහා වූ යම් ද්‍රව්‍ය හෝ බඩු යම් ලිඛිත නැතහොත් මුද්‍රිත ද්‍රව්‍ය ගෙන යාම හෝ ප්‍රවාහනය කිරීම ඇතුළත් වේ.

09-118/2

තඹලගමුව ප්‍රාදේශීය සභාව

2023 වසර සඳහා ත්‍රිරෝද රථ ගාල් ගාස්තු

1987 අංක 15 දරන ප්‍රාදේශීය සභා පනතේ 122, 126 vii (උ<sup>ආ</sup>) වන වගන්තිය යටතේ ප්‍රාදේශීය සභාවට පැවරී ඇති බලතල අනුව තඹලගමුව ප්‍රාදේශීය සභාව විසින් පහත සඳහන් ස්ථාන ත්‍රිරෝද රථ ගාල් කරන ස්ථාන වශයෙන් වෙන්කර ඇති බවත් පහත සඳහන් ස්ථාන වල නතර කරන ත්‍රිරෝද රථයක් සඳහා ලියාපදිංචි කිරීමේ ගාස්තු වශයෙන් වසරකට රු. 600.00 ක් අය කරන බවත් 2023 මාර්තු මස 31 වැනි දිනට පෙර ලියාපදිංචි කළ යුතු බවත්, අංක 627 දරන 2022.08.09 වැනි දිනැති මාසික සභා රැස්වීමේ දී ගන්නා ලද තීරණය අනුව මින් නිවේදනය කරමි.

ඒ. ජී. වම්පික බංඩාර,  
සභාපති,  
තඹලගමුව ප්‍රාදේශීය සභාව,  
මොල්ලිපොතාන.

2022 අගෝස්තු මස 09 වැනි දින,  
තඹලගමුව ප්‍රාදේශීය සභා කාර්යාලයේ දී ය.

01. ත්‍රිරෝද රථ නවාතැන් පිළිබඳ විස්තර

- 1. 95 කණුව හන්දිය
- 2. බුහාරි නගර
- 3. 96 කණුව හන්දිය
- 4. 96 කණුව රෝහල හන්දිය
- 5. 96 කණුව - එකමුතු
- 6. 97 කණුව හන්දිය
- 7. 98 කණුව හන්දිය
- 8. සාදාම් නගර
- 9. 99 කණුව හන්දිය
- 10. 99 කණුව - මීරා නගර
- 11. තඹලගමුව හන්දිය
- 12. ආදිකෝණනායගර
- 13. නාලුවාසල් පිල්ලෙයාර් පාර

09 - 118/3

තඹලගමුව ප්‍රාදේශීය සභාව

2023 වසර සඳහා සුනඛයින් ලියාපදිංචි කිරීමේ ආඥාපනත

තඹලගමුව ප්‍රාදේශීය සභා බල ප්‍රදේශය තුළ ඇති කරන සුනඛයින් ලියාපදිංචි කිරීමේ ආඥාපනතේ (477 වන අධිකාරය) (4) වන වගන්තිය ප්‍රකාරව 2023 වසර සඳහා ලියාපදිංචි ගාස්තු වශයෙන් එක් සුනඛයෙකු සඳහාම රු. 5.00 ක් අය කරන බව අංක 627 දරන 2022.08.09 වැනි දිනැති මාසික සභා රැස්වීමේ දී ගන්නා ලද තීරණය අනුව මින් නිවේදනය කරමි. එම අය කිරීම් 2023 මාර්තු මස 31 වැනි දිනට පෙර ගෙවීම් කළ යුතු බව මින් දන්වා සිටිමි.

ඒ. ජී. වම්පික බංඩාර,  
සභාපති,  
තඹලගමුව ප්‍රාදේශීය සභාව,  
මොල්ලිපොතාන.

2022 අගෝස්තු මස 09 වැනි දින,  
තඹලගමුව ප්‍රාදේශීය සභා කාර්යාලයේ දී ය.

09-118/4



**තඹලගමුව ප්‍රාදේශීය සභාව**

2023 වසර සඳහා සේවා ගාස්තු හා අනෙකුත් ගාස්තු

1987 අංක 15 දරන ප්‍රාදේශීය සභා පනතින් පැවරී ඇති බලතල අනුව තඹලගමුව ප්‍රාදේශීය සභා බල ප්‍රදේශයේ 2023 වසර සඳහා මහජනතාවගේ සේවාවන් ක්‍රියාත්මක කිරීම සඳහා ප්‍රාදේශීය සභාවට පැවරී ඇති බලතල අනුව 2023 වසර සඳහා සේවා ගාස්තු සහ අනෙකුත් ගාස්තු නියම කර අයකරන බව අංක 627 දරන 2022.08.09 වැනි දිනැති මාසික සභා රැස්වීමේ දී ගන්නා ලද තීරණය අනුව මින් නිවේදනය කරමි.

ඒ. ජී. වම්පික බංඩාර,  
සභාපති,  
තඹලගමුව ප්‍රාදේශීය සභාව,  
මොල්ලිපොතාන.

2022 අගෝස්තු මස 09 වැනි දින,  
තඹලගමුව ප්‍රාදේශීය සභා කාර්යාලයේ දී ය.

**අයදුම්පත් සහ සහතික පත් නිකුත් කිරීම සඳහා පහත සඳහන් ගාස්තු අය කරනු ලැබේ**

**උපලේඛනය**

	රු. ගන
01. නොපවරා ගැනීමේ සහතික සඳහා වූ ගාස්තු	1,500 0
02. විටී රේඛා සහතික සඳහා වූ ගාස්තු	1500 0
03. නිලධාරී තැන්පතු (විටී රේඛා සහතික)	200 0
04. ගොඩනැගිලි අයදුම්පත් ගාස්තු	1,000 0
05. වෙළඳ බලපත්‍ර සහතිකය	200 0
06. ඡායා පිටපත් සහතික කිරීම සඳහා වූ ගාස්තු	100 0
07. ගවයකු ඝාතනය කිරීම සඳහා වූ ගාස්තුව (විශේෂ උත්සව සඳහා පමණක්)	1,000 0
08. මහජන පුස්තකාල ගාස්තු	
a) පුස්තකාල සාමාජික අයදුම්පත් ගාස්තුව	50 0
b) පුස්තකාල සාමාජික තැන්පත් මුදල	200 0
c) වාර්ෂික සාමාජිකත්වය අලුත් කිරීම	50 0
d) පුස්තකාලයේ පොත් ප්‍රමාද ගාස්තු (දිනකට)	5 0
e) වාර්ෂික සාමාජිකත්වය අලුත් කිරීමේ අයදුම්පත	20 0

09 - 118/5

**තඹලගමුව ප්‍රාදේශීය සභාව**

2023 වසර සඳහා නියමිත ස්ථානයක් නොමැතිව ජංගම වෙළඳාමේ නිරත වන ව්‍යාපාරිකයන් සඳහා වූ ගාස්තු

1987 අංක 15 දරන ප්‍රාදේශීය සභා පනතේ 122(1) වන වගන්තිය සහ එම පනතේ 126(x) වන වගන්තිය යටතේ ප්‍රාදේශීය සභාවට පැවරී ඇති බලතල අනුව 1998.08.23 වන දින 520/7 අංක දරන ශ්‍රී ලංකා ප්‍රජාතාන්ත්‍රික සමාජවාදී ජනරජයේ අතිවිශේෂ ගැසට් පත්‍රයේ IV(ආ) කොටසේ පළාත් පාලන අමාත්‍යවරයා විසින් පළකළ සම්මත අතුරු ව්‍යවස්ථාවේ අංක 28 වගන්තිය අනුව තඹලගමුව ප්‍රාදේශීය සභා බලප්‍රදේශය තුළ ජංගම වෙළඳාමේ නිරත වන ව්‍යාපාරිකයන් සඳහා පහත සඳහන් උපලේඛනයට අනුව 2023.01.01 දින සිට ගාස්තු අය කරන බව අංක 627 දරන 2022.08.09 වන දිනැති මාසික සභා රැස්වීමේ දී ගන්නා ලද තීරණය අනුව මින් නිවේදනය කරමි.

ඒ. ජී. වම්පික බංඩාර,  
සභාපති,  
තඹලගමුව ප්‍රාදේශීය සභාව,  
මොල්ලිපොතාන.

2022 අගෝස්තු මස 09 වැනි දින,  
තඹලගමුව ප්‍රාදේශීය සභා කාර්යාලයේ දී ය.

උපලේඛනය

ව්‍යාපාරයේ ස්වභාවය

රු. ශත

- 01. ලොරි මගින් බිත්තර,පොල්, එළවළු, අයිස්ක්‍රීම්, පාන්, කෙසෙල් ඉරිඟු වැනි ව්‍යාපාරයේ යෙදෙන ව්‍යාපාරිකයන් සඳහා (දිනකට) 200 0
- 02. අත් කරත්ත, තල්ලු කරන කරත්ත ආදිය මගින් සෞඛ්‍යයට හිතකර ආහාරපාන විකිණීම සඳහා (වසරකට) 100 0
- 03. රථවාහන මගින් කිරි වෙළඳාම සඳහා (වසරකට) 300 0
- 04. ව්‍යාපාරික අරමුණ සඳහා ඇතුල් වන වාහන ගාස්තු (දිනකට) 200 0

09-118/6

තඹලගමුව ප්‍රාදේශීය සභාව

2023 වසර සඳහා දැන්වීම් ගාස්තු

1987 අංක 15 දරන ප්‍රාදේශීය සභා පනතේ 122 වන වගන්ති (1) අනුව ප්‍රාදේශීය සභාව වෙත ලැබී ඇති බලතල ප්‍රකාරව 2019.05.23 වැනි දින පවත්වන ලද මාසික සභා රැස්වීමේ 147 අංක දරන තීරණය නැගෙනහිර පළාත් ගරු ආණ්ඩුකාරතුමිය විසින් සම්මත කර 1987 අංක 15 දරන ප්‍රාදේශීය සභා පනතේ 126 අංක දරන Vii(ඊ) උපලේඛනය සහ 1989/12 අංක දරන පළාත් සභා (විධිවිධාන) පනතේ 2 වන වගන්තිය සමග කියවන ලද ප්‍රාදේශීය සභා පනතේ 12 වන වගන්තිය ප්‍රකාරව නැගෙනහිර පළාත් ගරු ආණ්ඩුකාරතුමිය විසින් අනුමත කර ශ්‍රී ලංකා ප්‍රජාතාන්ත්‍රික සමාජවාදී ජනරජයේ 2166/19 අංක දරන 2020.03.12 දින IV(අ) අති විශේෂ ගැසට් පත්‍රයේ පළකල දැන්වීම් අනුව ගාස්තු 2023 ජනවාරි මස 01 වැනි දින සිට අය කරන බව අංක 627 දරන 2022.08.09 වැනි දිනැති මාසික සභා රැස්වීමේ දී ගන්නා ලද තීරණය අනුව මින් නිවේදනය කරමි.

ඒ. ජී. වම්පික බංඩාර,  
 සභාපති,  
 තඹලගමුව ප්‍රාදේශීය සභාව,  
 මොල්ලිපොතාන.

2022 අගෝස්තු මස 09 වැනි දින,  
 තඹලගමුව ප්‍රාදේශීය සභා කාර්යාලයේ දී ය.

09-118/7

තඹලගමුව ප්‍රාදේශීය සභාව

2023 වසර සඳහා 1% බද්ද අයකිරීම

1987 අංක 15 දරන ප්‍රාදේශීය සභා පනතේ 149 වැනි වගන්තිය ප්‍රකාර ප්‍රාදේශීය සභාව වෙත ලැබී ඇති බලතල ප්‍රකාරව, තඹලගමුව ප්‍රාදේශීය සභා බල ප්‍රදේශය තුළ කිසියම් ස්ථානයක් හෝටලය, ආපන ශාලාව හෝ නවාතැන් පොළක් ලෙස භාවිතා කරන අවස්ථාවක එය 1968 අංක 14 දරන සංචාරක සංවර්ධන පනතේ අරමුණු සඳහා ශ්‍රී ලංකා සංචාරක සංභාවේ ලියාපදිංචි වී අනුමැතිය ලත්

- (i) හෝටලයක්,
- (ii) ආපන ශාලා,
- (iii) නවාතැනක්,

යනාදිය මගින් පෙරාතුවම වූ අවුරුද්දේ ආදායමින් 1% ක් ප්‍රාදේශීය සභාවට බදු වශයෙන් ගෙවීමකළ යුතු බවත් එම මුළු ආදායම් වාර්තාව ලියාපදිංචි කළ විගණන ආයතනයෙන් සහතික කළ විගණන වාර්තාව සමග ඉදිරිපත් කළ යුතු බව අංක 627 දරන 2022.08.09

වන දිනැති මාසික සභා රැස්වීමේ දී ගන්නා ලද තීරණය අනුව මින් නිවේදනය කරමි.

ඒ. ජී. වම්පික බංඩාර,  
සභාපති,  
තඹලගමුව ප්‍රාදේශීය සභාව,  
මොල්ලිපොතාන.

2022 අගෝස්තු මස 09 වැනි දින,  
තඹලගමුව ප්‍රාදේශීය සභා කාර්යාලයේ දී ය.

09-118/8

**තඹලගමුව ප්‍රාදේශීය සභාව**

**2023 වසර සඳහා ගොඩනැගිලි අනුමැතිය සඳහා ගාස්තු අය කිරීම**

1987 අංක 15 දරන ප්‍රාදේශීය සභා පනතේ 21, 78 වන වගන්ති යටතේ ප්‍රාදේශීය සභාව වෙත ලැබී ඇති බලතල ප්‍රකාරව, 1988.08.23 දිනැති 520/7 අංක දරන ශ්‍රී ලංකා ප්‍රජාතාන්ත්‍රික සමාජවාදී ජනරජයේ අති විශේෂ ගැසට් පත්‍රයේ IV(ආ) පළාත් පාලන අමාත්‍යවරයා විසින් ප්‍රකාශයට පත් කළ සම්මත අතුරු ව්‍යවස්ථාවේ 08 වන වගන්තිය හා 690/3 අංක දරන 1991.11.26 දිනැති ශ්‍රී ලංකා ප්‍රජාතාන්ත්‍රික සමාජවාදී ජනරජයේ ගැසට් පත්‍රය මගින් තඹලගමුව ප්‍රාදේශීය සභාව බල ප්‍රදේශය සංවර්ධන වූ ප්‍රදේශයන් බවට ප්‍රකාශයට පත් කිරීමකට අනුව,

තඹලගමුව ප්‍රාදේශීය සභා බල ප්‍රදේශය තුළ 2023 වසරේ ඉදිකරනු ලබන ගොඩනැගිලි, ඉඩම් අනු බෙදීම්, ඉඩම් ඒකාබද්ධ කිරීම, අනුකූලතා සහතික නිකුත් කිරීම හා වෙනත් කිසියම් සංවර්ධන කටයුතු සඳහා 1982/4 අංක දරන නාගරික සංවර්ධන අධිකාරියේ (සංශෝධිත) පනතේ 08 වන වගන්තිය සමග කියවිය යුතු ජාතික රාජ්‍ය සභාවේ 1978/41 අංක දරන නාගරික සංවර්ධන අධිකාරියේ 21 වන වගන්තියට යටතේ නාගරික සංවර්ධන හා නිවාස ඉදිකිරීම් අමාත්‍යවරයා විසින් සකස් කළ 2235/54 අංක දරන 2021.07.08 දින ශ්‍රී ලංකා ප්‍රජාතාන්ත්‍රික සමාජවාදී ජනරජයේ ගැසට් පත්‍රයේ I වන කොටසේ I ඡේදය (සාමාන්‍ය) යටතේ ප්‍රකාශයට පත් කිරීම අනුව 2023 වසරේ ගාස්තු අය කරන බවත් සියලු ඉදිකිරීම් කටයුතු සඳහා ගොඩනැගිලි අයදුම්පත ඉදිරිපත් කර අනුමැතිය ලබා ගත යුතු බවත්, එසේ අනුමැතියක් තොරව ඉදිකරනු ලබන ඉදි කිරීම් සඳහා නීත්‍යානුකූල ක්‍රියා මාර්ග ගන්නා බවත්, ගොඩනැගිලි ඉදිකිරීම් කටයුතු හෝ සංවර්ධන කටයුතු අවසන් වූ පසු අනුකූලතා සහතිකය ලබා ගත යුතු බව අංක 627 දරන 2022.08.09 වන දිනැති මාසික සභා රැස්වීමේ දී ගන්නා ලද තීරණය අනුව මින් නිවේදනය කරමි.

ඒ. ජී. වම්පික බංඩාර,  
සභාපති,  
තඹලගමුව ප්‍රාදේශීය සභාව,  
මොල්ලිපොතාන.

2022 අගෝස්තු මස 09 වැනි දින,  
තඹලගමුව ප්‍රාදේශීය සභා කාර්යාලයේ දී ය.

09-118/9

**තඹලගමුව ප්‍රාදේශීය සභාව**

**2023 වසර සඳහා අයාලේ ගැවසෙන සතුන් තහනම් කිරීම**

1987 අංක 15 දරන ප්‍රාදේශීය සභා පනතේ 66(1), (2), (3),(4) අංක දරන වගන්තියේ පෙන්වා ඇති රීති අනුව තඹලගමුව ප්‍රාදේශීය සභා බල ප්‍රදේශය තුළ මහා මාර්ගවල හා පොදු ස්ථානවල අයාලේ ගැවසෙන එළුවන්, ගවයින් ප්‍රාදේශීය සභාව විසින් අතපත් කර ඒ සඳහා සකස් කළ ඇති පොදු ස්ථානයක ආරක්ෂා කර පහත සඳහන් උපලේඛනයේ සඳහන් පරිදි 2023.01.01 වැනි දින සිට ගාස්තු අය කරනු ලබන බව අංක 627 දරන 2022.08.09 වන දිනැති මාසික සභා රැස්වීමේ දී ගන්නා ලද තීරණය අනුව මින් නිවේදනය කරමි.

ඒ. ජී. වම්පික බංඩාර,  
සභාපති,  
තඹලගමුව ප්‍රාදේශීය සභාව,  
මොල්ලිපොතාන.

2022 අගෝස්තු මස 09 වැනි දින,  
තඹලගමුව ප්‍රාදේශීය සභා කාර්යාලයේ දී ය.

	රු. ශත
1) සතෙකු ඇල්ලීම සඳහා වූ ගාස්තු	1,500 0
2) සතා නඩත්තු කිරීමේ ගාස්තු	500 0
3) පැය 24 ක් තුළදී අයාලේ ගිය සතාව නිදහස් නොකරන අවස්ථාවේ දී (අතිරේක සෑම දිනයක් සඳහාම)	500 0

එසේ අල්ලා ගන්නා ලද සතුන් සඳහා ඉහත කී ගාස්තු ගෙවා නිදහස් කිරීමට අපොහොසත් වන සතුන් දින 10 කින් පසුව ප්‍රසිද්ධ වෙන්දේසියේ විකුණා එමගින් ලැබෙන මුදල් ප්‍රාදේශීය සභා අරමුදලට බැර කරනු ලැබේ.

09-118/10

**තඹලගමුව ප්‍රාදේශීය සභාව**

**2023 වසර සඳහා ඉඩම් විකිණීම මත බදු අය කිරීම**

1987 අංක 15 දරන ප්‍රාදේශීය සභා පනතේ 154(1) වගන්තිය යටතේ ප්‍රාදේශීය සභාවට ලැබී ඇති බලතල ප්‍රකාරව තඹලගමුව ප්‍රාදේශීය සභා බල ප්‍රදේශය තුළ පිහිටි යම් ඉඩමක්, වෙන්දේසියේ හෝ අන්‍යාකාරයකින් විකුණනු ලබන අවස්ථාවක එම ඉඩම විකිණීමෙන් ලැබෙන මුදලින් 1% බද්දක් තඹලගමුව ප්‍රාදේශීය සභාව වෙත ගෙවිය යුතු බව අංක 627 දරන 2022.08.09 වන දිනැති මාසික සභා රැස්වීමේ දී ගන්නා ලද තීරණය අනුව මින් නිවේදනය කරමි.

ඒ. ජී. වම්පික බංඩාර,  
සභාපති,  
තඹලගමුව ප්‍රාදේශීය සභාව,  
මොල්ලිපොතාන.

2022 අගෝස්තු මස 09 වැනි දින,  
තඹලගමුව ප්‍රාදේශීය සභා කාර්යාලයේ දී ය.

09-118/11

**තඹලගමුව ප්‍රාදේශීය සභාව**

**2023 වසර සඳහා ගඩොල්, වැලි, බොරළු පස් ප්‍රවාහනය කරන වාහන සඳහා වූ මාර්ග භාවිතය ගාස්තු**

1987 අංක 15 දරන ප්‍රාදේශීය සභා පනතේ 122(1) උපවගන්තිය සමග කියවිය යුතු 70(1), (2) අංක දරන උපවගන්තිය අනුව ප්‍රාදේශීය සභාවට ලැබී ඇති බලතල අනුව තඹලගමුව ප්‍රාදේශීය සභාවේ බල ප්‍රදේශය තුළ පහත සඳහන් අවශ්‍යතා සඳහා භාවිතා කරන වාහන සඳහා පහත සඳහන් උපලේඛනය අනුව ගාස්තු නියම කර 2023.01.01 දින සිට අයකරන බව අංක 627 දරන 2022.08.09 වන දිනැති මාසික සභා රැස්වීමේ දී ගන්නා ලද තීරණය අනුව මින් නිවේදනය කරමි.

ඒ. ජී. වම්පික බංඩාර,  
සභාපති,  
තඹලගමුව ප්‍රාදේශීය සභාව,  
මොල්ලිපොතාන.

2022 අගෝස්තු මස 09 වැනි දින,  
තඹලගමුව ප්‍රාදේශීය සභා කාර්යාලයේ දී ය.

**උපලේඛනය**

	රු. ශත
බොරළු පස් කියුබයක් සඳහා	50 0
වැලි කියුබයක් සඳහා	100 0
කළු ගල් කියුබයක් සඳහා	50 0
බොරළු පස් කැණීමේ දී මාර්ග භාවිතය සඳහා තැන්පත් මුදල	100,000 0

බොරළු පස් කියුබි 100ක් ඉක්මවන විටක නැවත අනුමැතිය ලබා ගත යුතුය.

09-118/12

**තඹලගමුව ප්‍රාදේශීය සභාව**

2023 වසර සඳහා විනෝද බදු ආඥාපනත හා ප්‍රසිද්ධ රඟ දැක්වීමේ ආඥාපනත අනුව බදු පැනවීම

1987 අංක 15 දරන ප්‍රාදේශීය සභා පනතේ 150(1) වගන්තිය යටතේ ප්‍රාදේශීය සභාවට ලැබී ඇති බලතල ප්‍රකාරව සහ (267 අධිකාරිය වන) විනෝද බදු ආඥාපනතේ 02 කීරයේ (1) වන උපවගන්තිය යටතේ 1947 ජූලි මස 26 වන දින 9672 අංක දරන ගැසට් පත්‍රය ප්‍රකාරව තඹලගමුව ප්‍රාදේශීය සභා බල ප්‍රදේශය තුළ ඉහත සඳහන් ආඥාපනතේ සඳහන් යම්කිසි විනෝදතාව නැරඹීමට ඇතුළුවීම සඳහා ගෙවීම් කරන ගාස්තුවලින් 25% ට සමාන බද්දක් නියම කර අයකරන බවත්, තවද, ඉහත සඳහන් පනතේ 8(1) වගන්තිය ප්‍රකාරව විනෝද බද්දෙන් නිදහස් කරන බවත් එසේම (176 අධිකාරිය) ප්‍රසිද්ධ රඟ දැක්වීමේ ආඥාපනතේ 03 වන වගන්තිය ප්‍රකාරව ගාස්තු නියම කර අයකරන බව අංක 627 දරන 2022.08.09 වන දිනැති මාසික සභා රැස්වීමේ දී ගන්නා ලද තීරණය අනුව මින් නිවේදනය කරමි.

ඒ. ජී. වම්පික බංඩාර,  
සභාපති,  
තඹලගමුව ප්‍රාදේශීය සභාව,  
මොල්ලිපොතාන.

2022 අගෝස්තු මස 09 වැනි දින,  
තඹලගමුව ප්‍රාදේශීය සභා කාර්යාලයේ දී ය.

09-118/13

**තඹලගමුව ප්‍රාදේශීය සභාව**

2023 වසර සඳහා සභාව සතු යන්ත්‍ර සූත්‍ර/උපකරණ කුලියට ලබා දීම සඳහා වූ ගාස්තු අය කිරීම

1987 අංක 15 දරන ප්‍රාදේශීය සභා පනතේ 122(1) උප වගන්තිය සමග කියවිය යුතු 126(ix) (ආ) උපවගන්තිය අනුව ප්‍රාදේශීය සභාවට ලැබී ඇති බලතල අනුව පහත සඳහන් අවශ්‍යතාව මත මහජනතාවගේ සේවාවන් ඉටු කිරීම සඳහා යන්ත්‍ර සූත්‍ර/උපකරණ/ගොඩනැගිලි කුලියට ලබා දීම සහ කසල බැහැර කිරීම යනාදිය සඳහා පහත සඳහන් උපලේඛනය අනුව ගාස්තු 2023.01.01 දින සිට පහත සඳහන් පරිදි අය කරන බව අංක 627 දරන 2022.08.09 වන දිනැති මාසික සභා රැස්වීමේ දී ගන්නා ලද තීරණය අනුව මින් නිවේදනය කරමි.

ඒ. ජී. වම්පික බංඩාර,  
සභාපති,  
තඹලගමුව ප්‍රාදේශීය සභාව,  
මොල්ලිපොතාන.

2022 අගෝස්තු මස 09 වැනි දින,  
තඹලගමුව ප්‍රාදේශීය සභා කාර්යාලයේ දී ය.

**උපලේඛනය**

**පාරිසරික සංරක්ෂණය සඳහා කුණු කසල බැහැර කිරීම**

අංක	කියුබයක් සඳහා	ප්‍රාදේශීය සභා වාහන රු.	පෞද්ගලික වාහන රු.
01	කර්මාන්ත නොවන	3,000 0	1,500 0
02	කර්මාන්ත කටයුතු සඳහා (කියුබයකට වඩා වැඩි වන විටක අමතර කියුබයක් සඳහා රු. 1,500 0 බැගින් අය කරනු ලැබේ.)	5,000 0	3,000 0

**වාහන කුලියට ලබා දීම**

ත්‍රිකුණාමලය දිස්ත්‍රික් ලේකම් කාර්යාලය විසින් කාලයෙන් කාලයට දිස්ත්‍රික් මිල නියම කිරීමේ කමිටුව විසින් තීරණය කරන මිල ගණන් නියමයන්ට අනුව පහත සඳහන් වාහන සඳහා ගාස්තු අය කරනු ලැබේ.

- \* 5 Ton Lorry
- \* Tractor with trailer 75cu.ft
- \* 3 Cube Tipper (8 Hrs.)
- \* Road Roller - (05-10 Ton) (Per Day - 6 Hours)
- \* Water Bowser - (3000 Ltr) with driver (Per Day)
- \* (JCB) Backhoe Excavator - per Hour

**සහා ශාලාව කුලියට ලබා දීම**

ශාලාව	වායු සමීකරණ සහිතව රු.	වායු සමීකරණ රහිතව රු.	තැන්පතු මුදල රු.
රාජ්‍ය නොවන ආයතන	12,000 0	10,000 0	5,000 0
රාජ්‍ය ආයතන	10,000 0	8,000 0	5,000 0
ප්‍රාදේශීය සහා බල ප්‍රදේශය තුළ පොදු ස්ථාන කුලියට ලබා දීම	ව්‍යාපාරික කටයුත්තක් සඳහා (දිනකට) - 1,000 0	ව්‍යාපාරික නොවන කටයුත්තක් සඳහා (දිනකට) - 750 0	-

**Road cutting charge (water connection)**

Nature of Road	Road Site (Rs)	Road crossing (Rs.)
Gravel	500 0	1,000 0
Concrete	500 0	2,000 0
Tar	500 0	2,000 0

09-118/14

**තඹලගමුව ප්‍රාදේශීය සභාව**

2023 වසර සඳහා ග්‍රැමරෝන්, ශබ්දවාහිනි යන්ත්‍ර යනාදිය ක්‍රියාකරවීම

1987 අංක 15 දරන ප්‍රාදේශීය සභා පනතේ 122 හා 126(ix) (ඊ) යන වගන්තිවලින් ප්‍රාදේශීය සභාවට ලැබී ඇති බලතල ප්‍රකාරව 1988.08.23 දිනැති 520/7 අංක දරන ශ්‍රී ලංකා ප්‍රජාතාන්ත්‍රික සමාජවාදී ජනරජයේ අති විශේෂ ගැසට් පත්‍රයේ IV(ආ) ගරු පළාත් පාලන අමාත්‍යවරයා විසින් ප්‍රකාශයට පත් කළ සම්මත අතුරු ව්‍යවස්ථා 13 වන වගන්තිය අනුව තඹලගමුව ප්‍රාදේශීය සභා බල ප්‍රදේශය තුළ ග්‍රැමරෝන්, ශබ්දවාහිනි යන්ත්‍ර, ස්වයංක්‍රීයව හෝ ශබ්ද නිපදවන හෝ ප්‍රතිරාවය කරන වෙනත් උපකරණයක් ක්‍රියාකරවීමෙන් හෝ ක්‍රියාකරවීමට සැලැස්වීමෙන් හෝ ක්‍රියාකරවීමට වෙනත් තැනැත්තෙකුට ඉඩදීමෙන් එම ශබ්දයේ අධිකතාවය හෝ පුනරාවර්ධනය හෝ එහා අඛණ්ඩ ස්වභාවය හේතුකොට ගෙන අසල්වැසි ස්ථානවල පදිංචිකරුවන්ට පීඩාකාරී වන යම් ශබ්දයක් නිපදවීම හෝ ප්‍රතිරාවය කිරීම හෝ එසේ කිරීමට සැලැස්වීම සඳහා බලපත්‍ර ගාස්තු වශයෙන් දිනකට රු. 1,000.00ක් සහ අමතර දින සඳහා දිනකට රු. 750 0 බැගින් 2023 වසර සඳහා අය කරන බව අංක 627 දරන 2022.08.09 වන දිනැති මාසික සභා රැස්වීමේ දී ගන්නා ලද තීරණය අනුව මින් නිවේදනය කරමි.

ඒ. ජී. වම්පික බංඩාර,  
සභාපති,  
තඹලගමුව ප්‍රාදේශීය සභාව,  
මොල්ලිපොතාන.

2022 අගෝස්තු මස 09 වැනි දින,  
තඹලගමුව ප්‍රාදේශීය සභා කාර්යාලයේ දී ය.

09-118/15

**තඹලගමුව ප්‍රාදේශීය සභාව**

2023 වසර සඳහා ක්‍රීඩා පිටි කුලියට ලබා දීම

1987 අංක 15 දරන ප්‍රාදේශීය සභා පනතේ 122(1) හා එම පනතේ 126 (VI) යන වගන්ති වලින් ප්‍රාදේශීය සභාව වෙත ලැබී ඇති බලතල ප්‍රකාරව තඹලගමුව ප්‍රාදේශීය සභා බල ප්‍රදේශය තුළ සභාවට අයත් ක්‍රීඩා පිටි 2023 වසර සඳහා කුලියට ලබාදෙන බවත් ඒ සඳහා පහත සඳහන් ගාස්තු අය කරන බව අංක 627 දරන 2022.08.09 වන දිනැති මාසික සභා රැස්වීමේ දී ගන්නා ලද තීරණය අනුව මින් නිවේදනය කරමි.

ඒ. ජී. වම්පික බංඩාර,  
සභාපති,  
තඹලගමුව ප්‍රාදේශීය සභාව,  
මොල්ලිපොතාන.

2022 අගෝස්තු මස 09 වැනි දින,  
තඹලගමුව ප්‍රාදේශීය සභා කාර්යාලයේ දී ය.

ආයතන	දිනකට රු.	අමතර දිනකට රු.	තැන්පතු මුදල රු.
රාජ්‍ය නොවන ආයතන	1,000 0	750 0	10,000 0
රාජ්‍ය ආයතන	750 0	500 0	5,000 0
රජයේ පාසැල්	නොමිලේ (ලිඛිත අනුමැතිය ලබාගත යුතුය.)		

09-118/16

**තඹලගමුව ප්‍රාදේශීය සභාව**

2023 වසර සඳහා සංවර්ධනය නොකළ ඉඩම් සඳහා බදු අයකිරීම

1987 අංක 15 දරන ප්‍රාදේශීය සභා පනතේ 153(1) යන වගන්තිය අනුව ප්‍රාදේශීය සභාව වෙත ලැබී ඇති බලතල ප්‍රකාරව තඹලගමුව ප්‍රාදේශීය සභා බල ප්‍රදේශය තුළ පිහිටා ඇති ඉඩම්, ගොඩනැගිලි ඉදිකිරීමේ කාර්යය සඳහා හෝ නිත්‍ය හෝ විධිමත් ලෙස වගා කිරීමේ කාර්යය සඳහා යෝග්‍ය වන හෝ ප්‍රාදේශීය සභාවේ මතය අනුව සාධාරණයයි සැලකෙන විශදමකින් සංවර්ධනය කළහැකි ගොඩනැගිලි ඉදි කිරීමට හෝ විධිමත් ලෙස වගා කිරීමේ කාර්යය සඳහා යෝග්‍ය ඉඩම,

1. ඒ ඉඩමේ කිසිම ගොඩනැගිල්ලක් ඉදිකර නොමැති වූ හෝ
2. සැබැවින්ම ගොඩනැගිලිවලින් ආවරණය වූ ඒ ඉඩමේ බිම් ප්‍රමාණය, ඒ ඉඩමේ මුළු බිම් ප්‍රමාණයට නියමිත සමානුපාතයට වඩා අඩු සමානුපාතයක් ප්‍රාදේශීය සභා යෝජනා සම්මතයක් මගින් දන්නා වූ හෝ
3. ඒ ඉඩම විධිමත් හෝ නිත්‍ය ලෙස වගා කිරීමට යටත් කර නොමැත්තා වූ

ප්‍රාදේශීය සභාව විසින් ඒ ඉඩමේ ප්‍රාග්ධන බිම් අගයෙන් සියයට දෙකක් නොඉක්මවන බද්දක් වාර්ෂිකව ඒ ඉඩමේ අයිතිකරුගෙන් අයකර ගත යුතු බව අංක 627 දරන 2022.08.09 වැනි දිනැති මාසික සභා රැස්වීමේ දී ගන්නා ලද තීරණය අනුව මින් නිවේදනය කරමි.

ඒ. ජී. වම්පික බංඩාර,  
සභාපති,  
තඹලගමුව ප්‍රාදේශීය සභාව,  
මොල්ලිපොතාන.

2022 අගෝස්තු මස 09 වැනි දින,  
තඹලගමුව ප්‍රාදේශීය සභා කාර්යාලයේ දී ය.

09-118/17



තඹලගමුව ප්‍රාදේශීය සභාව

2023 වසර සඳහා අක්කර බදු පැනවීම

1987 අංක 15 දරන ප්‍රාදේශීය සභා පනතේ 134(3) වන උපවගන්තිය යටතේ ප්‍රාදේශීය සභාවට ලැබී ඇති බලතල ප්‍රකාරව තඹලගමුව ප්‍රාදේශීය සභා බල ප්‍රදේශය තුළ පිහිටි ඉහත සඳහන් පනතේ 135 වගන්තිය ප්‍රකාරව බිම් බද්දෙන් නිදහස් කර නොමැත්තා වූ ද, බිම් බද්දට යටත් ඉඩම් සඳහා ස්ථිර හෝ ගොවිතැන් යටතේ වූ ද ප්‍රාදේශීය සභාව අමාත්‍යවරයාගේ අනුමැතියට යටත්ව ඕනෑම ප්‍රාදේශීය සභා බල ප්‍රදේශය තුළ පිහිටා ඇති ස්ථිර හෝ නිතිපතා ගොවිතැනක් යටතේ වූ ද සෑම හෙක්ටයාර් ඉඩම් මත පහත සඳහන් අනුප්‍රමාණය නොඉක්මවන ලෙස අක්කර බද්දක් පනවා 2023 වසරේ සිට අයකළ යුතු බව අංක 627 දරන 2022.08.09 වන දිනැති මාසික සභා රැස්වීමේ දී ගන්නා ලද තීරණය අනුව මින් නිවේදනය කරමි.

ඒ. ජී. වම්පික බංඩාර,  
සභාපති,  
තඹලගමුව ප්‍රාදේශීය සභාව,  
මොල්ලිපොතාන.

2022 අගෝස්තු මස 09 වැනි දින,  
තඹලගමුව ප්‍රාදේශීය සභා කාර්යාලයේ දී ය.

ඉඩම් ප්‍රමාණය

බදු වර්ෂයකට

ඒ ඉඩම් ප්‍රමාණය හෙක්ටයාර් පහකට අඩු නමුත් හෙක්ටයාර් එකකට නොඅඩු වන අවස්ථාවක	රු. ශත 50 0
ඒ ඉඩම් ප්‍රමාණය හෙක්ටයාර් පහක් හෝ ඊට වැඩි වන අවස්ථාවක	10 0

09-118/18

තඹලගමුව ප්‍රාදේශීය සභාව

2023 වසර සඳහා රථවාහන නවතා තැබීම සඳහා ගාස්තු අය කිරීම

1987 අංක 15 දරන ප්‍රාදේශීය සභා පනතේ 122(1) වගන්තිය සමග එම පනතේ 68 හා 126VII (ඇ) වන උපවගන්තියේ ලැබී ඇති බලතල අනුව තඹලගමුව ප්‍රාදේශීය සභා බල ප්‍රදේශය තුළ සභාවට අයත් රථගාල් තුළ සභාවේ ලියාපදිංචි කර ඇති ත්‍රිරෝද රථ හැර අනෙකුත් රථ වාහන සඳහා පහත උපලේඛනයට අනුව රථගාල් ගාස්තු නියම කර අය කරන බව අංක 627 දරන 2022.08.09 වන දිනැති මාසික සභා රැස්වීමේ දී ගන්නා ලද තීරණය අනුව මින් නිවේදනය කරමි.

ඒ. ජී. වම්පික බංඩාර,  
සභාපති,  
තඹලගමුව ප්‍රාදේශීය සභාව,  
මොල්ලිපොතාන.

2022 අගෝස්තු මස 09 වැනි දින,  
තඹලගමුව ප්‍රාදේශීය සභා කාර්යාලයේ දී ය.

උපලේඛනය

අනු. අංකය	වාහන වර්ග	බලපත්‍ර සඳහා ගාස්තු දිනකට රු. ශත
01.	සභා අනුමැතිය නොලත් ත්‍රිවිල් රථයක් සඳහා	20 0
02.	සභා අනුමැතිය ලත් ත්‍රිවිල් රථ හැර අනෙකුත් වාහන සඳහා දිනකට	
	* වෑන්, කාර්, ජීප් රථ	50 0
	* බර වාහන	100 0

09-118/19

තඹලගමුව ප්‍රාදේශීය සභාව

2023 වසර සඳහා ඇතැම් වෙළෙඳ ව්‍යාපාර හා වෘත්තීන් සම්බන්ධයෙන් වූ බදු අය කිරීම

1987 අංක 15 දරන ප්‍රාදේශීය සභා පනතේ 147 වගන්තිය යටතේ ප්‍රාදේශීය සභාව වෙත ලැබී ඇති බලතල ප්‍රකාරව මෙම පනතේ විධිවිධානය අනුව හෝ එකී පනත යටතේ සාදනු ලැබූ යම් අතුරු ව්‍යවස්ථාවක විධිවිධාන යටතේ බලපත්‍රයක් අවශ්‍ය වන්නා වූ හෝ 150 වන වගන්තිය යටතේ යම් බද්දක් ගෙවීම අවශ්‍ය නොවන්නා වූ හෝ 152(1) උපවගන්තිය යටතේ සඳහන් කරන I කීරයේ සඳහන් යම් වෙළෙඳ ව්‍යාපාරයක් තඹලගමුව ප්‍රාදේශීය සභා බල ප්‍රදේශය තුළ 2023 වසරේ පවත්වාගෙන යන ව්‍යාපාරයන් සඳහා එම ව්‍යාපාරයේ 2022 වසර සඳහා වූ ආදායම් අනුව පහත II කීරයේ සඳහන් කර ඇති පරිදි 2023 මාර්තු මස 31 වැනි දිනට පෙර තඹලගමුව ප්‍රාදේශීය සභාවට ව්‍යාපාර බදු ගෙවීම් කර බලපත්‍ර ලබා ගත යුතු බව අංක 627 දරන 2022.08.09 වැනි දිනැති මාසික සභා රැස්වීමේ දී ගන්නා ලද තීරණය අනුව මින් නිවේදනය කරමි.

ඒ. ජී. වම්පික බංඩාර,  
සභාපති,  
තඹලගමුව ප්‍රාදේශීය සභාව,  
මොල්ලිපොතාන.

2022 අගෝස්තු මස 09 වැනි දින,  
තඹලගමුව ප්‍රාදේශීය සභා කාර්යාලයේ දී ය.

1. සම්ප්‍රේෂණ කුළුණක් පවත්වාගෙන යාම
2. පාසල් උපකරණ, පොත් පත්, ලිපිද්‍රව්‍ය එක්රැස් කිරීම හා විකිණීම
3. මත්පැන් හා විදේශීය මත්පැන් අලෙවිය
4. ඖෂධ විකිණීම (ෆාමසි)
5. ආයුර්වේද ඖෂධ විකිණීම
6. ඇස් කණ්ණාඩි විකිණීම
7. විද්‍යුත් උපකරණ විකිණීම
8. ත්‍යාග භාණ්ඩ විකිණීම
9. සිල්ලර හා තොග වෙළෙඳාම
10. ගොඩනැගිලි ද්‍රව්‍ය අලෙවිය
11. ප්ලාස්ටික් හා ඇලුමිනියම් භාණ්ඩ විකිණීම
12. බටහිර බෙහෙත් ශාලාවක් පවත්වාගෙන යාම
13. කොම්ස්කරුවන්
14. වෙන්දේසිකරුවන්, දැන්වීම්කරුවන්
15. කොන්ත්‍රාත්කරුවන්
16. විදේශීය ඒජන්ත මධ්‍යස්ථානයක් පවත්වාගෙන යාම
17. උකස් මධ්‍යස්ථානයක් පවත්වාගෙන යාම
18. පෞද්ගලික අධ්‍යාපන ආයතනයක් පවත්වාගෙන යාම
19. බැංකු හා මූල්‍ය ආයතනයක් පවත්වාගෙන යාම
20. රක්ෂණ සමාගමක් පවත්වාගෙන යාම
21. කාබනික පොහොර හා කෘෂි රසායනික ද්‍රව්‍ය අලෙවිය
22. පාවහන් අලෙවිය
23. රෙදි හා නිමි ඇඳුම් අලෙවිය
24. විඩියෝ පට අලෙවි සල් හා ඡායාරූප ගන්නා ස්ථාන
25. ටයර්, ටියුබ් නිෂ්පාදනය හා අලෙවිය
26. සැපයුම්කරුවන්
27. නීතිඥ සේවා ආයතනයක් පවත්වාගෙන යාම
28. වාහන අමතර කොටස් අලෙවිය
29. ඉන්ධන ගබඩා කිරීම හා අලෙවිය
30. තොග වෙළෙඳාම
31. වානේ ගෘහ භාණ්ඩ අලෙවිය
32. පිත්තල භාණ්ඩ නිෂ්පාදනය හා අලෙවිය
33. ස්වර්ණාභරණ වෙළෙඳසල්

- 34. පරණ පුවත්පත් එකතු කර අලෙවිය
- 35. දේපළ හා ඉඩම් සංවර්ධන ව්‍යාපෘති පවත්වාගෙන යාම
- 36. භාණ්ඩ බෙදහැරීම
- 37. වාහන අලෙවිකරුවන්
- 38. සුපිරි වෙළෙඳ සංකීර්ණය
- 39. මැණික් විකිණීම
- 40. මෝටර් රථ විකිණීම
- 41. යතුරු පැදි අලෙවිය
- 42. යතුරු පැදි අමතර කොටස් අලෙවිය
- 43. ජලජ මසුන් ඇති කිරීම හා විකිණීම
- 44. රසායනාගාර සේවා/රුධිර සාම්පල් එකතු කිරීම
- 45. විවිධ ආයතනවලට කොන්ත්‍රාත් පදනම මත සේවා සපයන ආයතනයක් පවත්වාගෙන යාම (විදුලි/ජල/ගල්වල)
- 46. පෞද්ගලික වෛද්‍ය මධ්‍යස්ථානයක් පවත්වාගෙන යාම
- 47. කේබල් සම්බන්ධතා සැපයුම් මධ්‍යස්ථානයක් පවත්වාගෙන යාම (දුරකථන)
- 48. දන්වීම් සේවා ආයතනයක් පවත්වාගෙන යාම
- 49. සිමෙන්ති භාණ්ඩ නිෂ්පාදනය හා විකිණීම
- 50. හම් භාණ්ඩ නිෂ්පාදනය හා විකිණීම
- 51. විදේශීය ගමන් සේවා මධ්‍යස්ථාන
- 52. ඉඩම්, නිවෙස් අලෙවි කිරීමේ මධ්‍යස්ථානයක් පවත්වාගෙන යාම
- 53. වාහන ස්ටිකර් කිරීම (Modification)
- 54. රියැදුරු පුහුණු පාසලක් පවත්වාගෙන යාම
- 55. සන්නිවේදන සපයන ස්ථාන අලෙවි කිරීම
- 56. ග්‍රාමීය බැංකු පවත්වාගෙන යාම
- 57. මංගල්‍යය හා අවමංගල්‍යය භාණ්ඩ නිෂ්පාදනය හා කුලියට දීම
- 58. දුරකතන අලුත්වැඩියාව හා අලෙවිය
- 59. ශබ්ද විකාශන යන්ත්‍ර කුලියට දීම
- 60. ගෘහ නිර්මාණ සැලසුම් ශිල්පී සේවාවන් පවත්වාගෙන යාම
- 61. ඉන්ධන පිරවුම්හල්
- 62. උත්සව භාණ්ඩ කුලියට ලබා දීම
- 63. විසිතුරු පැල මධ්‍යස්ථානයක් පවත්වාගෙන යාම
- 64. වාහන අලුත්වැඩියාව හා අලෙවිය
- 65. කුෂන් වැඩපළක් පවත්වාගෙන යාම
- 66. රථවාහන සඳහා අමතර කොටස් විකිණීම
- 67. යකඩ එකතු කිරීම හා අලෙවි කිරීම
- 68. ගුවන් විදුලි, රූපවාහිනී සඳහා අමතර කොටස් විකිණීම
- 69. ගුවන් විදුලි යන්ත්‍ර, රූපවාහිනී හා මහන මැෂින් විකුණුම් ස්ථානයක් පවත්වාගෙන යාම
- 70. ත්‍රිරෝද රථ අමතර කොටස් විකිණීම
- 71. වෛද්‍ය සේවා පවත්වාගෙන යාම
- 72. රථවාහන අලෙවිය හා අලුත්වැඩියා කිරීම
- 73. මෙට්ට නිෂ්පාදන මධ්‍යස්ථානයක් පවත්වාගෙන යාම
- 74. පුවත්පත් විකිණීම හා බෙදාහැරීමේ ස්ථානයක් පවත්වාගෙන යාම
- 75. ඔරලෝසු විකුණුම් ස්ථානයක් පවත්වාගෙන යාම
- 76. විසිතුරු භාණ්ඩ විකිණීම
- 77. යකඩ බට විකිණීම
- 78. ඇඹරුම්හලක් පවත්වාගෙන යාම
- 79. කොන්ක්‍රීට් කණු නිෂ්පාදනය හා විකිණීම
- 80. බාල්දි හා භාණ්ඩ නිෂ්පාදනය හා විකිණීම
- 81. සන්නිවේදන භාණ්ඩ විකුණුම් ස්ථානයක් පවත්වාගෙන යාම
- 82. ධීවර ඔරු තබා ගැනීම
- 83. සංචාරක ප්‍රදේශවල බෝට්ටු සේවා පවත්වාගෙන යාම
- 84. යාන්ත්‍රික ධීවර ඔරු විකිණීම
- 85. ඉස්සන් ඇති කිරීම
- 86. මාළු වාඩි පවත්වාගෙන යාම

87. වී, සහල් සහ පොහොර තොග වෙළෙඳාම
88. බීම වර්ග තොග වෙළෙඳාම
89. අයිස් වාඩියක් පවත්වාගෙන යාම
90. ගඩොල් නිෂ්පාදනය හා අලෙවිය
91. උළු නිෂ්පාදනය හා විකිණීම
92. කොන්ක්‍රීට් භාණ්ඩ හා බ්ලොක් ගල් නිෂ්පාදනය හා අලෙවිය
93. රෙදි කඩයක් පවත්වාගෙන යාම
94. පානීය ජලය නිෂ්පාදනය හා අලෙවිය
95. ලුණු ලේවයන් පවත්වාගෙන යාම
96. කොප්පරා නිෂ්පාදනය හා අලෙවිය
97. පපඩම් නිෂ්පාදනය හා විකිණීම
98. හකුරු නිෂ්පාදනය හා විකිණීම
99. දන්ත ශල්‍යාගාරයක් පවත්වාගෙන යාම
100. ගල් වලක් පවත්වාගෙන යාම
101. කේබල් පහසුකම් සපයන සේවා මධ්‍යස්ථානයක් පවත්වාගෙන යාම (රූපවාහිනී)
102. ආනයන හා අපනයන භාණ්ඩ මධ්‍යස්ථානයක් පවත්වාගෙන යාම
103. පෞද්ගලික පෙර පාසල් පවත්වාගෙන යාම
104. භාණ්ඩ සේවා සපයන ස්ථානයක් පවත්වාගෙන යාම
105. රා රැස් කිරීම හා විකිණීම
106. වාහන සෝදන ස්ථානයක් පවත්වාගෙන යාම
107. දෛනික පදනම මත නේවාසික ස්ථානයක් පවත්වාගෙන යාම
108. අයිස්ක්‍රීම් හා සිසිල් බීම නිෂ්පාදනය හා අලෙවිය
109. කුකුල් ගොවි පොළක් පවත්වාගෙන යාම
110. සිප්පි කටු හා බෙල්ලන් රැස් කිරීම හා විකිණීම
111. හඳුන්කුරු නිෂ්පාදනය හා විකිණීම
112. අසමෝදගම් නිෂ්පාදනය හා විකිණීම
113. ගවයින්, එළුවන් හා කුකුළන් විකිණීම
114. සූර්ය බල ශක්තිය භාවිතයෙන් විදුලිය සැපයුම් මධ්‍යස්ථානයක් පවත්වාගෙන යාම
115. සංචාරක ප්‍රදේශ ආශ්‍රිතව ජංගම රස කැවිලි ව්‍යාපාරයේ නිරතවීම
116. මෝටර් රථ සඳහා Body සවි කරන ස්ථානයක් පවත්වාගෙන යාම
117. තේ කොළ ව්‍යාපාරය
118. ටයර් නැවත පිරවීමේ ස්ථානයක් පවත්වාගෙන යාම (Refill)
119. කායික ශක්තිය වර්ධන කේන්ද්‍රස්ථානයක් පවත්වාගෙන යාම
120. මුද්‍රණාලයක් පවත්වාගෙන යාම
121. රථ වාහන සඳහා දුම් පරීක්ෂා කිරීමේ ස්ථානයක් පවත්වාගෙන යාම

ඉහත සඳහන් වෘත්තීන් හා ව්‍යාපාර සඳහා බදු අය කරන ක්‍රමය

I තීරුව	II තීරුව
2022 වර්ෂයේ ව්‍යාපාරයේ වාර්ෂික ලැබීම්	ගෙවිය යුතු වාර්ෂික බදු මුදල
රු. 6,000 ක් නොඉක්මවන අවස්ථාවක දී	කිසිවක් නොමැත
රු. 6,000 ක් ඉක්මවන එහෙත් 12,000 නොඉක්මවන අවස්ථාවක	90 0
රු. 12,000 ක් ඉක්මවන එහෙත් 18,750 නොඉක්මවන විට	180 0
රු. 18,750 ක් ඉක්මවන එහෙත් 75,000 නොඉක්මවන විට	360 0
රු. 75,000 ක් ඉක්මවන එහෙත් 1,50,000 නොඉක්මවන විට	1,200 0
රු. 1,50,000 ඉක්මවන විට	3,000 0

තවද, ඉහතින් සඳහන් සියලුම ව්‍යාපාර සම්බන්ධව පෙර වර්ෂයේ සම්පූර්ණ ආදායම පිළිබඳ සම්පූර්ණ විස්තර අදාළ ආයතනයේ කළමනාකරු, අයිතිකරු, ගණකාධිකාරී හෝ වෙනත් බලයලත් කිසියම් නිලධාරියෙකු විසින් වාර්ෂිකව තඹලගමුව ප්‍රාදේශීය සභාව වෙත ඉදිරිපත් කළ යුතු බව මින් නිවේදනය කරමි.

**තඹලගමුව ප්‍රාදේශීය සභාව**

2023 වසර සඳහා ඇතැම් වෙළෙඳාම් සම්බන්ධයෙන් බදු අය කිරීම

1987 අංක 15 දරන ප්‍රාදේශීය සභා පනතේ 150 වගන්තියෙන් ප්‍රාදේශීය සභාවට පැවරී ඇති බලතල ප්‍රකාරව තඹලගමුව ප්‍රාදේශීය සභා බල ප්‍රදේශයේ පහත සඳහන් උපලේඛනය පරිදි යම් ව්‍යාපාරයක් 2023 වසරේ පවත්වන්නේ නම් අදාළ බලපත්‍ර ගාස්තු නියම කර අයකරන බවත් එකී අය කිරීම් 2023 මාර්තු මස 31 වන දිනට පෙර ගෙවීම් කර බලපත්‍ර ගත යුතු බව අංක 627 දරන 2022.08.09 වැනි දිනැති මාසික සභා රැස්වීමේ දී ගන්නා ලද තීරණය අනුව මින් නිවේදනය කරමි.

ඒ. ජී. වම්පික බංඩාර,  
සභාපති,  
තඹලගමුව ප්‍රාදේශීය සභාව,  
මොල්ලිපොතාන.

2022 අගෝස්තු මස 09 වැනි දින,  
තඹලගමුව ප්‍රාදේශීය සභා කාර්යාලයේ දී ය.

**උපලේඛනය**

ව්‍යාපාරය හෝ රැකියාව		වෙළෙඳ කටයුතු කරනු ලබන දේපළෙහි වටිනාකම		
		වාර්ෂික තක්සේරුව රු. 750 නොඉක්මවන අවස්ථාවක රු. ශත	වාර්ෂික තක්සේරුව රු. 751 සිට රු. 1,500 දක්වා රු. ශත	වාර්ෂික තක්සේරුව රු. 1,500 ට වැඩිවන අවස්ථාවක රු. ශත
1.	බීඩි, සුරුට්ටු එකීමේ ව්‍යාපාරයක් පවත්වාගෙන යාම	500 0	750 0	1,000 0
2.	බොරළු හෝ කළුගල් කඩන ව්‍යාපාරයක් පවත්වාගෙන යාම	500 0	750 0	1,000 0
3.	ගඩොල්, උළු රැස්කරන ව්‍යාපාරයක් පවත්වාගෙන යාම	500 0	750 0	1,000 0
4.	මැටි මගින් භාණ්ඩ විකිණීම	500 0	750 0	1,000 0
5.	චිත්‍රපට ශාලාවක් පවත්වාගෙන යාම	500 0	750 0	1,000 0
6.	වාහන කුලියට ලබා දීම	500 0	750 0	1,000 0
7.	පරණ යකඩ බඩු විකිණීමේ හා රැස් කිරීමේ ව්‍යාපාරයක් තිබීම	500 0	750 0	1,000 0
8.	සීමෙන්ති විකිණීම	500 0	750 0	1,000 0
9.	තෙල් ගබඩාවක් පවත්වාගෙන යාම	500 0	750 0	1,000 0
10.	දර කඩයක් පවත්වාගෙන යාම	500 0	750 0	1,000 0
11.	ගෘහ භාණ්ඩ විකිණීම	500 0	750 0	1,000 0
12.	යකඩ කම්මලක් පවත්වාගෙන යාම	500 0	750 0	1,000 0
13.	ආහරණ පට්ටරයක් තබා ගැනීම	500 0	750 0	1,000 0
14.	ආහරණ රන් වතුරේ දමන ස්ථානයක් තබා ගැනීම	500 0	750 0	1,000 0
15.	තින්ත ආලේප කරන ස්ථානයක් පවත්වාගෙන යාම	500 0	750 0	1,000 0
16.	පිදුරු කඩයක් පවත්වාගෙන යාම	500 0	750 0	1,000 0
17.	බැටරි වාජ් කිරීම හෝ අලුත්වැඩියා කරන ස්ථානයක් තිබීම	500 0	750 0	1,000 0
18.	හිස් බෝතල් රැස් කරන ස්ථානයක් පවත්වාගෙන යාම	500 0	750 0	1,000 0

ව්‍යාපාරය හෝ රැකියාව		වෙළෙඳ කටයුතු කරනු ලබන දේපළෙහි වටිනාකම		
		වාර්ෂික නක්සේරුව රු. 750 නොඉක්මවන අවස්ථාවක රු. ශත	වාර්ෂික නක්සේරුව රු. 751 සිට රු. 1,500 දක්වා රු. ශත	වාර්ෂික නක්සේරුව රු. 1,500 ට වැඩිවන අවස්ථාවක රු. ශත
19.	පාපැදි හා යතුරුපැදි අලුත්වැඩියා කරන ස්ථානයක් පවත්වාගෙන යාම	500 0	750 0	1,000 0
20.	පාපැදි හා යතුරු පැදි සඳහා අමතර කොටස් විකිණීම	500 0	750 0	1,000 0
21.	ටයර්, ටියුබ් විකිණීමේ ස්ථානයක් පවත්වාගෙන යාම	500 0	750 0	1,000 0
22.	ශීතකරණ අලුත්වැඩියාව	500 0	750 0	1,000 0
23.	ශීතකරණ හා අධිශීතකරණ (ඩීප් ෆීසර්) විකිණීම	500 0	750 0	1,000 0
24.	විදුලි උපකරණ විකිණීම හා අලුත්වැඩියාව	500 0	750 0	1,000 0
25.	ජලපොම්ප විකිණීම	500 0	750 0	1,000 0
26.	ඔරලෝසු අලුත්වැඩියාව හා විකිණීම	500 0	750 0	1,000 0
27.	භූමිතෙල් විකිණීම	500 0	750 0	1,000 0
28.	යතුරුලියන ස්ථානයක් පවත්වාගෙන යාම	500 0	750 0	1,000 0
29.	මල් ශාලාවක් පැවැත්වීම	500 0	750 0	1,000 0
30.	ඇඳුම් බඩක් කරන ස්ථානයක් පැවැත්වීම			
31.	හුණු හෝ හුණුගල් විකිණීම			
32.	වී ඇඹරුම් මධ්‍යස්ථානයක් පවත්වාගෙන යාම	500 0	750 0	1,000 0
33.	ගී නැටි විකුණුම් ස්ථානයක් පවත්වාගෙන යාම	500 0	750 0	1,000 0
34.	සිනමා කැසට් පට විකිණීම හා කුලියට ලබා දීම	500 0	750 0	1,000 0
35.	ජායා පිටපත් මධ්‍යස්ථානයක් පවත්වාගෙන යාම			
36.	ජායාරූප මධ්‍යස්ථානයක් පවත්වාගෙන යාම (ජංගම)	500 0	750 0	1,000 0
37.	ධීවර යන්ත්‍රෝපකරණ විකිණීම			
38.	ධීවර යන්ත්‍රෝපකරණ අලුත්වැඩියා කිරීමේ මධ්‍යස්ථානයක් පවත්වාගෙන යාම	500 0	750 0	1,000 0
39.	ධීවර බෝට්ටු ඇලවීමේ ස්ථානයක් පවත්වාගෙන යාම	500 0	750 0	1,000 0
40.	ධීවර ඔරු තබා ගැනීම	500 0	750 0	1,000 0
41.	සංචාරක බෝට්ටු සේවා පවත්වාගෙන යාම (පෞද්ගලික)	500 0	750 0	1,000 0
42.	දුම්කොළ නිෂ්පාදනය හා වියළීම	500 0	750 0	1,000 0
43.	ගල් කැඩීමේ ස්ථානයක් පවත්වාගෙන යාම	500 0	750 0	1,000 0
44.	මී හරක් හා හරක් ගොවිපොළක් පවත්වාගෙන යාම	500 0	750 0	1,000 0
45.	ගැස් පිරවීමේ මධ්‍යස්ථානයක් පවත්වාගෙන යාම	500 0	750 0	1,000 0
46.	සම්ප්‍රේෂණ කුළුණු පවත්වාගෙන යාම	500 0	750 0	1,000 0

ව්‍යාපාරය හෝ රැකියාව		වෙළෙඳ කටයුතු කරනු ලබන දේපළෙහි වටිනාකම		
		වාර්ෂික නක්සේරුව රු. 750 නොඉක්මවන අවස්ථාවක රු. 02	වාර්ෂික නක්සේරුව රු. 751 සිට රු. 1,500 දක්වා රු. 02	වාර්ෂික නක්සේරුව රු. 1,500 ට වැඩිවන අවස්ථාවක රු. 02
47.	ගැස් සිලින්ඩර් විකිණීම	500 0	750 0	1,000 0
48.	සෙල්ලම් බඩු විකිණීම	500 0	750 0	1,000 0
49.	ඇලුමිනියම් සවිකරන ස්ථානයක් පවත්වාගෙන යාම	500 0	750 0	1,000 0
50.	විසිතුරු භාණ්ඩ විකිණීම	500 0	750 0	1,000 0
51.	ස්ප්‍රේ, පේන්ටින් සහ ලේන් ස්ථානයක් පවත්වාගෙන යාම	500 0	750 0	1,000 0
52.	දුරකථන විකිණීම	500 0	750 0	1,000 0
53.	ඇඳුම් මහන ස්ථානයක් පවත්වාගෙන යාම	500 0	750 0	1,000 0
54.	සිප්පි සහ බෙල්ලන් රැස් කිරීම හා විකිණීම	500 0	750 0	1,000 0
55.	බේජ වර්ග විකිණීම	500 0	750 0	1,000 0
56.	තෘගු වර්ග විකිණීම (ජංගම)	500 0	750 0	1,000 0
57.	ටයිල් විකිණීමේ මධ්‍යස්ථානයක් පවත්වාගෙන යාම	500 0	750 0	1,000 0
58.	මුරුක්කු විකිණීම (ජංගම)	500 0	750 0	1,000 0
59.	ඉන්ධන විකිණීම (කුඩා ප්‍රමාණයේ)	500 0	750 0	1,000 0
60.	ලී මඩු යන්ත්‍රෝපකරණ අලුත්වැඩියා කිරීම	500 0	750 0	1,000 0
61.	ඇලුමිනියම් භාණ්ඩ විකිණීම	500 0	750 0	1,000 0
62.	කළුගල් විකිණීම	500 0	750 0	1,000 0
63.	විදුලිය සම්බන්ධ භාණ්ඩ තබා ගැනීම	500 0	750 0	1,000 0
64.	කුළු බඩු පැකට් කර විකිණීම	500 0	750 0	1,000 0
65.	ජායා රූප රාමු කිරීමේ මධ්‍යස්ථානය පවත්වාගෙන යාම	500 0	750 0	1,000 0
66.	ලිහිසි තෙල් විකුණුම් මධ්‍යස්ථානයක් පවත්වාගෙන යාම	500 0	750 0	1,000 0
67.	ගඩොල් විකිණීම	500 0	750 0	1,000 0
68.	උළු විකිණීම	500 0	750 0	1,000 0
69.	ටකරම් විකිණීම	500 0	750 0	1,000 0



**තඹලගමුව ප්‍රාදේශීය සභාව**

**2023 වසර සඳහා බලපත්‍ර ගාස්තු අය කිරීම**

1987 අංක 15 දරන ප්‍රාදේශීය සභා පනතේ 149 වගන්තිය සමග කියවිය යුතු එම පනතේ 147 (1) (ආ) උපවගන්තියෙන් ලැබී ඇති බලතල අනුව තඹලගමුව ප්‍රාදේශීය සභා බල ප්‍රදේශය තුළ පහත සඳහන් උපලේඛනයේ සඳහන් යම්කිසි ව්‍යාපාරයක් සඳහා 2023 වසරේ පවත්වාගෙන යාම සඳහා ලබාදෙන බලපත්‍රය යටතේ,

පහත සඳහන් රැකියාවල නියැලෙන සෑම කෙනෙකු ම පෙර වසරේ එම රැකියාවේ නියැලුණු බවට පහත සඳහන් සනාථ කිරීමේ ලියකියවිලි අයදුම් පත සමගින් යා කළ යුතුය. ඒ සමගම අයදුම් කරනු ලබන වර්ෂය සඳහා වූ බද්ද පහත විස්තර සඳහන් පරිදි ගෙවිය යුතු බව අංක 627 දරන 2022.08.09 වන දිනැති මාසික සභා රැස්වීමේ දී ගන්නා ලද තීරණය අනුව මින් නිවේදනය කරමි.

ඒ. ජී. වම්පික බංඩාර,  
සභාපති,  
තඹලගමුව ප්‍රාදේශීය සභාව,  
මොල්ලිපොතාන.

2022 අගෝස්තු මස 09 වැනි දින,  
තඹලගමුව ප්‍රාදේශීය සභා කාර්යාලයේ දී ය.

ව්‍යාපාරය හෝ රැකියාව		වෙළෙඳ කටයුතු කරනු ලබන දේපළෙහි වටිනාකම		
		වාර්ෂික තක්සේරුව රු. 750 නොඉක්මවන අවස්ථාවක රු. ශත	වාර්ෂික තක්සේරුව රු. 751 සිට රු. 1,500 දක්වා රු. ශත	වාර්ෂික තක්සේරුව රු. 1,500ට වැඩිවන අවස්ථාවක රු. ශත
1.	තේ කඩයක් පවත්වාගෙන යාම	500 0	750 0	1,000 0
2.	හෝටලයක් පවත්වාගෙන යාම	500 0	750 0	1,000 0
3.	තේ කඩයක් හා හෝටලයක් පවත්වාගෙන යාම	500 0	750 0	1,000 0
4.	ස්ථීර නිවසක් සමග නේවාසිකාගාරයක් පවත්වාගෙන යාම	500 0	750 0	1,000 0
5.	ආපන ශාලාවක් පවත්වාගෙන යාම	500 0	750 0	1,000 0
6.	බේකරියක් පවත්වාගෙන යාම	500 0	750 0	1,000 0
7.	බාබර් සාප්පුවක් පවත්වාගෙන යාම	500 0	750 0	1,000 0
8.	ගිමන් හලක් පවත්වාගෙන යාම	500 0	750 0	1,000 0
9.	ලොන්ඩරියක් පවත්වාගෙන යාම	500 0	750 0	1,000 0
10.	ආහාර වර්ග විකිණීම	500 0	750 0	1,000 0
11.	ගිමන් හලක් හෝ හෝජනාගාරයක් පවත්වාගෙන යාම	500 0	750 0	1,000 0
12.	රසවත් බීම සකස් කර නිපදවීම	500 0	750 0	1,000 0
13.	සරුවත් බීම සකස් කර නිපදවීම	500 0	750 0	1,000 0
14.	අයිස් විකිණීම් ස්ථානයක් පවත්වාගෙන යාම	500 0	750 0	1,000 0
15.	සිසිල් බීම විකිණීම් ස්ථානයක් පවත්වාගෙන යාම	500 0	750 0	1,000 0
16.	පැණි රසැති කෑම වර්ග විකිණීම	500 0	750 0	1,000 0
17.	පළතුරු විකුණුම් ස්ථානයක් පවත්වාගෙන යාම	500 0	750 0	1,000 0

ව්‍යාපාරය හෝ රැකියාව		වෙළෙඳ කටයුතු කරනු ලබන දේපළෙහි වටිනාකම		
		වාර්ෂික තක්සේරුව රු. 750 නොඉක්මවන අවස්ථාවක රු. ශත	වාර්ෂික තක්සේරුව රු. 751 සිට රු. 1,500 දක්වා රු. ශත	වාර්ෂික තක්සේරුව රු. 1,500ට වැඩිවන අවස්ථාවක රු. ශත
18.	එළවළු කඩයක් පවත්වාගෙන යාම	500 0	750 0	1,000 0
19.	එළහරක් පට්ටියක් පවත්වාගෙන යාම	500 0	750 0	1,000 0
20.	කිරි රැස්කරන ස්ථානයක් පවත්වාගෙන යාම	500 0	750 0	1,000 0
21.	පොල්තෙල් විකිණීම	500 0	750 0	1,000 0
22.	තේ කොළ ඇසුරුම් කරන ස්ථානයක් පවත්වාගෙන යාම	500 0	750 0	1,000 0
23.	සිල්ලර හා තොග වෙළඳාම	500 0	750 0	1,000 0
24.	සහල් තොග වෙළඳාම	500 0	750 0	1,000 0
25.	ධාන්‍ය වර්ග විකුණුම් ස්ථානයක් පවත්වාගෙන යාම	500 0	750 0	1,000 0
26.	තේකොළ හා කුළුබඩු පැකට් කිරීම	500 0	750 0	1,000 0
27.	වියළි මාළු විකිණීම	500 0	750 0	1,000 0
28.	ආහාර වර්ග හෝ පළතුරු ඇසුරුම් කරන ස්ථානයක් තිබීම	500 0	750 0	1,000 0
29.	සුරතල් සත්ත්ව ආහාර විකිණීම	500 0	750 0	1,000 0
30.	සුරතල් සතුන් ව්‍යාපාරය	500 0	750 0	1,000 0
31.	වැල්ඩින් වැඩපළක් පවත්වාගෙන යාම	500 0	750 0	1,000 0
32.	පොල් තෙල් හිඳින ස්ථානයක් තිබීම	500 0	750 0	1,000 0
33.	ශබ්ද විකාශන යන්ත්‍ර සේවා සැපයීම	500 0	750 0	1,000 0
34.	සෙල්ලම් භාණ්ඩ විකිණීම	500 0	750 0	1,000 0
35.	කඩල හා මුරුක්කු විකිණීම	500 0	750 0	1,000 0
36.	ජංගම රස කැවිලි ව්‍යාපාරයක් පවත්වාගෙන යාම	500 0	750 0	1,000 0
37.	සුප් විකිණීම	500 0	750 0	1,000 0
38.	ඌරු කොටුවක් පවත්වාගෙන යාම	500 0	750 0	1,000 0
39.	කිරි මුදවා විකිණීම හා මිකිරි විකිණීම	500 0	750 0	1,000 0
40.	ලී මඩුවක් හෝ විකුණුම් ස්ථානයක් පවත්වාගෙන යාම	500 0	750 0	1,000 0
41.	වඩු මඩුවක් පවත්වාගෙන යාම	500 0	750 0	1,000 0
42.	හාර්ඩ්වෙයාර් පවත්වාගෙන යාම	500 0	750 0	1,000 0
43.	සුළු පෙට්ටි කඩයක් පවත්වාගෙන යාම	500 0	750 0	1,000 0
44.	අත් යන්ත්‍ර හෝ යාන්ත්‍රික ලී ඉරන කම්හලක් පවත්වාගෙන යාම	500 0	750 0	1,000 0
45.	ඇසුරුම් කරන ලද පානීය ජලය විකිණීම	500 0	750 0	1,000 0
46.	වැඩපොළක් පවත්වාගෙන යාම	500 0	750 0	1,000 0
47.	බිම්මල් විකුණුම් මධ්‍යස්ථානයක් පවත්වාගෙන යාම	500 0	750 0	1,000 0
48.	සිල්ලර කඩයක් පවත්වාගෙන යාම	500 0	750 0	1,000 0
49.	කොප්පරා විකිණීම	500 0	750 0	1,000 0
50.	කෙටි ආහාර විකුණුම් මධ්‍යස්ථානයක් පවත්වාගෙන යාම	500 0	750 0	1,000 0

ව්‍යාපාරය හෝ රැකියාව		වෙළෙඳ කටයුතු කරනු ලබන දේපළෙහි වටිනාකම		
		වාර්ෂික නක්සේරුව රු. 750 නොඉක්මවන අවස්ථාවක රු. ශත	වාර්ෂික නක්සේරුව රු. 751 සිට රු. 1,500 දක්වා රු. ශත	වාර්ෂික නක්සේරුව රු. 1,500ට වැඩිවන අවස්ථාවක රු. ශත
51.	රූපලාවන්‍යාගාරයක් පවත්වාගෙන යාම	500 0	750 0	1,000 0

09-118/22

**තඹලගමුව ප්‍රාදේශීය සභාව**

**සම්මත අතුරු ව්‍යවස්ථාව පිළිගැනීම**

1952 අංක 6 දරන පළාත් පාලන ආයතන (සම්මත අතුරු ව්‍යවස්ථා) පනතේ 2 වන වගන්තිය යටතේ පළාත් පාලන අමාත්‍යවරයා විසින් සාදන ලද 520/7 දරන 1988 අගෝස්තු මස 23 වැනි දිනැති ශ්‍රී ලංකා ප්‍රජාතාන්ත්‍රික සමාජවාදී ජනරජයේ ගැසට් පත්‍ර මගින් ප්‍රසිද්ධ කළ නැගෙනහිර පළාතේ පළාත් සභාව විසින් පිළිගෙන 1999 අගෝස්තු මස 13 වැනි දින 1093 අංක දරන ශ්‍රී ලංකා ප්‍රජාතාන්ත්‍රික සමාජවාදී ජනරජයේ ගැසට් පත්‍රය මගින් පිළිගත් අතුරු ව්‍යවස්ථාවේ 1 සිට 42 දක්වා වූ සියළුම අතුරු ව්‍යවස්ථා තඹලගමුව ප්‍රදේශීය සභා බල ප්‍රදේශය තුළ ක්‍රියාත්මක කිරීම සඳහා එකී අතුරු ව්‍යවස්ථා පිළිගන්නා බව අංක 627 දරන 2022.08.09 වැනි දිනැති මාසික සභා රැස්වීමේ දී ගන්නා ලද තීරණය අනුව මින් නිවේදනය කරමි.

ඒ. ජී. වම්පික බංඩාර,  
සභාපති,  
තඹලගමුව ප්‍රාදේශීය සභාව,  
මොල්ලිපොතාන.

2022 අගෝස්තු මස 09 වැනි දින,  
තඹලගමුව ප්‍රාදේශීය සභා කාර්යාලයේ දී ය.

09 - 118/23