



ශ්‍රී ලංකා ප්‍රජාතාන්ත්‍රික සමාජවාදී ජනරජයේ ගැසට් පත්‍රය

අංක 2,325 - 2023 මාර්තු මස 24 වැනි සිකුරාදා - 2023.03.24

(රජයේ බලපැවැත්වූ ප්‍රසිද්ධ කරන ලදී)

IV(ආ) වැනි කොටස - පළාත් පාලනය

(වෙන වෙනම ගොනු කර ගත හැකි පරිදි සෑම කොටසකට ම අයත් එක් එක් භාෂාවකට වෙන වෙනම පිටු අංක යොදා ඇත)

	පිටුව	පිටුව
තනතුරු-ඇබැරිතු	—	පළාත් පාලන සභා ඡන්ද ආඥාපනත යටතේ දැන්වීම්
විභාග, විභාග ප්‍රතිඵල ආදිය	—	ආදායම් හා වියදම් පිළිබඳ ප්‍රකාශන
බඩුබාහිරාදිය විකිණීම්	—	අයවැය ලේඛන
පළාත් පාලන නිවේදන	466	දේපළ විකිණීම්
අතුරු ව්‍යවස්ථා	—	විවිධ දැන්වීම්
		496

සැ. යු. - (i) දේශීය ආදායම් (සංශෝධන) පනත් කෙටුම්පත 2023 මාර්තු මස 10 වැනි දින ශ්‍රී ලංකා ප්‍රජාතාන්ත්‍රික සමාජවාදී ජනරජයේ ගැසට් පත්‍රයේ II වැනි කොටසේ අතිරේකයක් වශයෙන් පළකරන ලදී.

සතිපතා නිකුත් වන ගැසට් පත්‍රයෙහි පළකිරීම සඳහා භාරගනු ලබන දැන්වීම් පිළිබඳ වැදගත් නිවේදනයයි

ශ්‍රී ලංකා ප්‍රජාතාන්ත්‍රික සමාජවාදී ජනරජයේ ගැසට් පත්‍රයේ අවසන් පිටුවේ සෑම මාසයක ම මුල් සතියේ දී පළ කරන නිවේදන භාරගන්නා දිනයන් සහ වේලාවන් පිළිබඳව මින් අවධානය යොමු කරනු ලැබේ.

ගැසට් පත්‍රයේ පළ කිරීම සඳහා දැන්වීම් භාරගැනීම ගැසට් පත්‍රය පළකරනු ලබන දිනයට සති දෙකකට පෙර සිකුරාදා දිනයෙහි දහවල් 12 00 ට අවසන් කරනු ලැබේ. තනතුරු - ඇබැරිතු, විභාග, ටෙන්ඩර් සහ වෙන්දේසි පිළිබඳ දැන්වීම්වල අවසන් දින සහ වේලාවන් ඒ පිළිබඳව උනන්දුවක් දක්වන අයට ප්‍රමාණවත් කාල වේලාවක් ලැබෙන පරිදි යොදාගත යුතු බවට, සියලු ම දෙපාර්තමේන්තු, සංස්ථා සහ මණ්ඩල යනාදිය වගබලාගත යුතු බව මින් අවධාරණය කෙරේ. පළකිරීම සඳහා එවනු ලබන සෑම දැන්වීමක් ම තනි පැත්තේ පමණක් පැහැදිලිව පිටපත් කළ යුතු ය. නිරවද්‍යතාවය පිළිබඳව කරන විමසීම් සහ පැමිණිලි ගැසට් පත්‍රය පළ වූ දින සිට තෙමසකට පසුව භාරගනු නොලැබේ.

ගැසට් පත්‍රයේ පළ කරන සෑම දැන්වීමක් ම ගැසට් පත්‍රය පළකරනු ලබන දිනට සති දෙකකට පෙර එනම්, 2023 අප්‍රේල් මස 12 වැනි දින පළකරන ගැසට් පත්‍රයේ දැන්වීම් 2023 මාර්තු මස 31 වැනි දින දහවල් 12 00ට හෝ ඊට පෙර තැපෑලෙන් හෝ ගෙනවිත් රජයේ මුද්‍රණාලයට භාරදිය යුතු ය.

2006 අංක 19 දරන ඉලෙක්ට්‍රොනික ගනුදෙනු පනත - 9 වැනි වගන්තිය

“යම් ප්‍රකාශනයක්, රීතියක්, නියෝගයක්, නියමයක්, අතුරු ව්‍යවස්ථාවක්, නිවේදනයක් හෝ වෙනත් කිසිවක් ගැසට් පත්‍රයේ පළ කළ යුතු බවට යම් පනතකින් හෝ නීති ප්‍රඥප්තියකින් විධිවිධාන සලස්වා ඇති අවස්ථාවක, ඒ රීතිය, නියෝගය, නියමය, අතුරු ව්‍යවස්ථාව, නිවේදනය හෝ වෙනත් දෙය ඉලෙක්ට්‍රොනික ස්වරූපයේ වන ගැසට් පත්‍රයක පළකරනු ලැබුවහොත් ඒ විධිවිධානය සම්පූර්ණ කර ඇත්නම් සේ සැලකිය යුතු ය.”

ගංගානි ලියනගේ,
රජයේ මුද්‍රණාලයාධිපති.

2023 ජනවාරි මස 02 වැනි දින,
කොළඹ 08,
රජයේ මුද්‍රණ දෙපාර්තමේන්තුවේ දී ය.



මෙම ගැසට් පත්‍රය www.documents.gov.lk වෙබ් අඩවියෙන් බාගත කළ හැක.

පළාත් පාලන නිවේදන

හෝමාගම ප්‍රාදේශීය සභාව

ත්‍රීරෝද රථ ගාල් පිහිටුවීම

1997 අංක 06 හා 2015 දෙසැම්බර් මස 28 වැනි දින අති විශේෂ ගැසට් පත්‍රය මගින් බස්නාහිර පළාත් සභාවේ ප්‍රධාන අමාත්‍යවරයා විසින් සම්පාදිත හා 2016.09.23 වැනි දින අංක 1986 දරන ගැසට් පත්‍රය මගින් නිවේදනය කර ඇති හෝමාගම ප්‍රාදේශීය සභාව විසින් වැළඳගත් ත්‍රීරෝද රථ නවතා තැබීම පිළිබඳ අතුරු ව්‍යවස්ථාවේ 3(1) වගන්තිය අනුව, හෝමාගම ප්‍රාදේශීය සභාවේ 2022.12.22 වැනි දින පැවති මහ සභාවේ තීරණ අංක 6 : 142 යටතේ පහත සඳහන් යෝජනාවන් සම්මත වූ බව මෙයින් නිවේදනය කරමි.

යෝජනාව

රථගාල් අංක : හෝ/ප්‍රාස/රථගාල/22

ගොඩකොලාන හන්දිය ත්‍රීරෝද රථ සංගමය විසින් ත්‍රීරෝද රථගාලක් ඇති කිරීම සඳහා කර ඇති ඉල්ලීම හා හෝමාගම ප්‍රාදේශීය සභා රථ වාහන කමිටුවේ නිර්දේශය පරිදි ගොඩකොලාන හන්දිය අසල රථ ගාලක් පිහිටුවීමටත්, ඒ සඳහා ත්‍රීරෝද රථ 02 ක් එකවර නවතා තැබීමටත්, රථගාල සඳහා ත්‍රීරෝද රථ 10ක් සඳහා අවසර ලබා දීමට යෝජනා කරමි.

සම්පත් වමින්ද ජයසිංහ,
සභාපති,
හෝමාගම ප්‍රාදේශීය සභාව.

2023 ජනවාරි මස 23 වැනි දින,
හෝමාගම ප්‍රාදේශීය සභා ප්‍රධාන කාර්යාලයේ දී ය.

03-388

පඬුවස්නුවර ප්‍රාදේශීය සභාව

විනෝද බදු පැනවීම

1946 අංක 12 දරන විනෝද බදු ආඥාපනතේ 2(2) වගන්තිය යටතේ කරනු ලබන නිවේදනය

1984 අංක 37 දරන විනෝද බදු (සංශෝධන) පනතින් සංශෝධිත 1946 අංක 12 දරන විනෝද බදු ආඥාපනතේ ප්‍රකාශිත විනෝද කටයුතු සඳහා අය කරනු ලබන ඇතුළුවීමේ ගාස්තුවෙන් 10% ක විනෝද බද්දක් පනවා අය කිරීමට 1946 අංක 12 දරන විනෝද බදු ආඥාපනතේ 2(1) වගන්තියේ සඳහන් විධිවිධාන ප්‍රකාරව පඬුවස්නුවර ප්‍රාදේශීය සභාව විසින් 2022.09.13 දින මහ සභා තීරණ අංක 05-VI යටතේ සම්මත කර ඇති යෝජනාව, වයඹ පළාතේ ආණ්ඩුකාරවර අද්මිරාල් ඔෆ් ද ෆීලිට් වසන්ත කරන්තාගොඩ වන මම, 1989 අංක 12 දරන පළාත් සභා (අනුෂාංගික විධිවිධාන) පනතේ 2 වන වගන්තිය සමග කියවිය යුතු 1946 අංක 12 දරන විනෝද බදු ආඥාපනතේ 2(2) වගන්තියේ විධිවිධාන අනුව මා වෙත පැවරී ඇති බලතල ප්‍රකාරව අනුමත කරන ලද බව මෙයින් නිවේදනය කරමි.

අද්මිරාල් ඔෆ් ද ෆීලිට්,
වසන්ත කරන්තාගොඩ,
වයඹ පළාත් ගරු ආණ්ඩුකාරවර,

2023 පෙබරවාරි මස 01 වැනි දින,
ආණ්ඩුකාරවර කාර්යාලයේ දී ය.

යෝජනාව

"1946 අංක 12 දරන විනෝද බදු ආඥාපනතේ 2 වැනි වගන්තියේ (1) වැනි උපවගන්තියෙන් පැවරී ඇති බලතල ප්‍රකාරව පඬුවස්තුවර ප්‍රාදේශීය සභාවේ පරිපාලන සීමා ඇතුළත වූ ප්‍රදේශයෙහි පවත්වනු ලබන එකී ආඥාපනතේ විස්තර කර ඇති යම් විනෝද කටයුත්තකට ඇතුළුවීම පිණිස කරනු ලබන ගෙවීමකින් සියයට දහයක (10%) ට සමාන බද්දක් පනවා අය කළ යුතු යැයි ද, 1989 අංක 12 දරන පළාත් සභා (අනුෂංගික විධිවිධාන) පනතේ 2 වන වගන්තිය සමග කියවිය යුතු 1946 අංක 12 දරන විනෝද බදු ආඥාපනතේ 2(2) වගන්තියේ විධිවිධාන අනුව ගරු ආණ්ඩුකාරතුමාගේ අනුමැතිය යටතේ ගැසට් පත්‍රයේ පළ කිරීමටත්, පෙරකී ගැසට් පත්‍රය පළ කරන මාසයට ඉක්බිතිව එළඹෙන මාසයේ පළමුවන දින සිට ක්‍රියාත්මක විය යුතු යැයි ද මහා සභාව යෝජනා කරන්නීය.

03-389

කඹුරුපිටිය ප්‍රාදේශීය සභාව

1987 අංක 15 දරන ප්‍රාදේශීය සභා පනතේ 24(1) (ආ) වැනි වගන්තිය යටතේ කරනු ලබන දැන්වීමයි

1987 අංක 15 දරන ප්‍රාදේශීය සභා පනතේ 24 වැනි වගන්තිය ප්‍රකාර දකුණු පළාත් සභාවේ මාතර දිස්ත්‍රික්කයේ කඹුරුපිටිය ප්‍රාදේශීය සභාව විසින් මෙකී පහත උපලේඛනයේ දක්වා ඇති මංමාවත් කඹුරුපිටිය ප්‍රාදේශීය සභාව සතු මංමාවත් වශයෙන් ප්‍රකාශයට පත් කරනු ලබන බව මෙයින් නිවේදනය කරනු ලැබේ.

මේ පිළිබඳව පොදු ජනතාව විසින් හෝ මංමාවත්වලට අදාළ ඉඩම්වල අයිතිකරුවන් ලෙස හිමිකම්පාන පාර්ශ්වයන් විසින් හෝ යම් විරුද්ධත්වයක් පළ කරනු ලබන්නේ නම්, මෙම නිවේදනය ගැසට් පත්‍රයේ පළ වූ දින සිට එක් මසක් ඇතුළත තමන්ගේ අයිතිය ඔප්පු කිරීම සඳහා 1987 අංක 15 දරන ප්‍රාදේශීය සභා පනතේ 24(2) වගන්තිය ප්‍රකාර ක්‍රියා කරන ලෙසට දන්වන අතර, ඉදිරියේ දී මෙම මාර්ගවලට අයත් ඉඩම්වලින් අදාළ බිම් ප්‍රමාණය අත්පත් කර ගැනීමට කටයුතු යොදන බවද මෙයින් දැනුම් දෙනු ලැබේ.

මෙම කාල සීමාව තුළ යම් විරුද්ධත්වයක් නොවුනහොත් උපලේඛනයේ සඳහන් මංමාවත් කඹුරුපිටිය ප්‍රාදේශීය සභාව සතු මංමාවත් වශයෙන් පිළිගෙන පාලනය කරනු ලබන බැව් පොදු ජනතාවගේ දැන ගැනීම සඳහා මෙයින් ප්‍රකාශයට පත් කරමි.

සභාපති,
කඹුරුපිටිය ප්‍රාදේශීය සභාව.

උපලේඛනය

මාර්ග ලියාපදිංචි කිරීම

පාරේ නම	ග්‍රාම නිලධාරී වසම	දෙපස ඇති ඉඩම්		ආරම්භය	අවසානය	දුර මීටර්	පළල අඩි
		වම	දකුණ				
1. දිවෙල් හරහා යන ඇලවේල්ල මාර්ගය	කරගොඩ උයන්ගොඩ 1 අත නැගෙනහිර	දිවෙල්	යාය මැදින් වැටී ඇති ප්‍රධාන ඇල	ගමාවිච්චිගෙ වේල්ල (ගම් උදාව පාර)	පරගහ කුඹුර	250	09

03-567

ගඟ ඉහළ කෝරළේ ප්‍රාදේශීය සභාව

වීරෝධතා කැඳවීම

1987 අංක 15 දරන ප්‍රාදේශීය සභා පනතේ 24(1) වැනි වගන්තිය යටතේ කරනු ලබන දැන්වීමයි

1987 අංක 15 දරන ප්‍රාදේශීය සභා පනතේ 24 වැනි වගන්තිය ප්‍රකාරව මධ්‍යම පළාතේ මහනුවර දිස්ත්‍රික්කයේ ගඟ ඉහළ කෝරළේ ප්‍රාදේශීය සභාව විසින් මෙහි පහත සඳහන් උපලේඛනයේ දක්වා ඇති මාර්ගය ගඟ ඉහළ කෝරළේ ප්‍රාදේශීය සභාව සතු මාර්ගයක් වශයෙන් ප්‍රකාශයට පත් කරනු ලබන බව මෙයින් නිවේදනය කරනු ලැබේ.

මේ පිළිබඳව ප්‍රදේශයේ පොදු ජනතාව විසින් හෝ මාර්ගයට අදාළ ඉඩම්වල හිමිකරුවන් ලෙස හිමිකම්පාන පාර්ශවයන් හෝ යම් විරෝධතාවයක් පළ කරන්නේ නම්, මෙම නිවේදනය ගැසට් පත්‍රයේ පළ වූ දිනයේ සිට මාස තුනක් ඇතුළත තමන්ගේ අයිතිය ඔප්පු කිරීම සඳහා නිසි අධිකරණයක නඩුවක් පවරා 1987 අංක 15 දරන ප්‍රාදේශීය සභා පනතේ 24(2) වැනි වගන්තිය ප්‍රකාරව ක්‍රියා කරන ලෙස මෙයින් දැනුම් දෙනු ලැබේ.

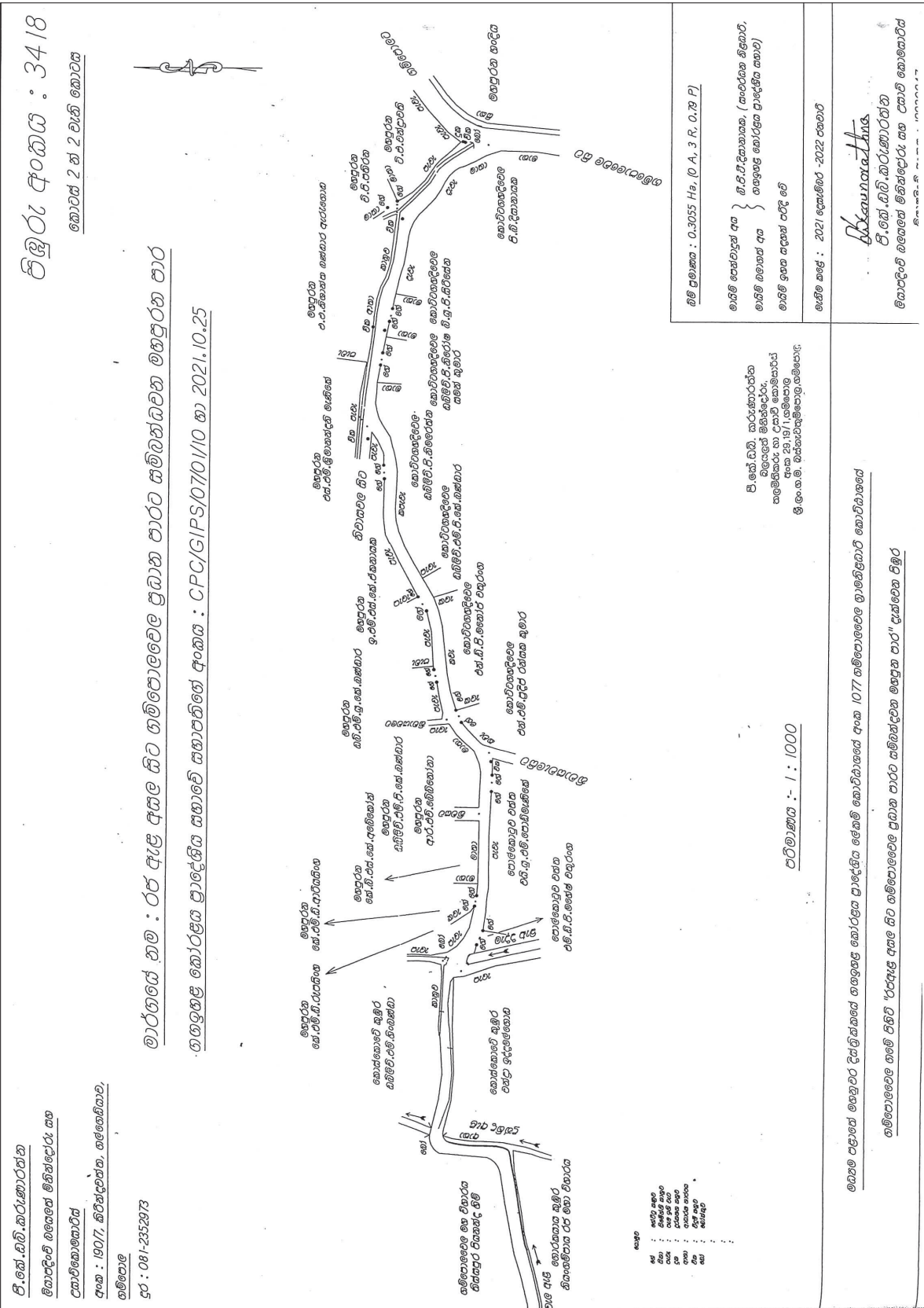
මෙම කාල සීමාව තුළ මෙම නිවේදනය පිළිබඳ යම් විරෝධතාවයක් ඉදිරිපත් නොවුවහොත් පහත උපලේඛනයේ සඳහන් මාර්ගය ගඟ ඉහළ කෝරළේ ප්‍රාදේශීය සභාව සතු මාර්ගයක් වශයෙන් පිළිගෙන පාලනය කරනු ලබන බව පොදු ජනතාවගේ දැන ගැනීම සඳහා මෙයින් ප්‍රකාශයට පත් කරමි.

ඒ. ඩී. ජී. ඩී. එන්. බී. ජයසේකර,
සභාපති,
ගඟ ඉහළ කෝරළේ ප්‍රාදේශීය සභාව.

2023 මාර්තු මස 17 වැනි දින,
ගඟ ඉහළ කෝරළේ ප්‍රාදේශීය සභාව.

උපලේඛනය

අනු. අංකය	මාර්ගයේ නම	ආරම්භය	අවසානය	වම්පස පදිංචිකරුවන්	දකුණුපස පදිංචිකරුවන්	පිඹුරු පත් අංකය	දිග මීටර	පළල අඩි
01	රජඇල අසල සිට ගම්පොල වෙල ප්‍රධාන පාරට සම්බන්ධ වන මහපුරණ පාර	රජඇල මායිම් වන ඒ. එම්. ඩොට්නෝනා මහත්මියගේ ඉඩම අසලින්	මහපුරණ හන්දිය	ඒ. එම්. ඩොට්නෝනා ආර්. ජී. ජයවර්ධන අජන්තා සමරකෝන් කේ. ඩී. වන්දන කේ. ඩී. ජේ. සිල්වා ඩබ්. ජී. අගේක ජේ. ජී. ඉන්දික ජයවීර ගම්පොලවෙල මහ විහාරය නිස්සපුර පියනන්ද හිමි ඩබ්. එම්. හී.බණ්ඩා කේ. එම්. ඩී. රූපසිංහ කේ. එම්. ඩී. ආරියසිංහ කේ. බී. එස්. කේ. අබේකෝන් ඩබ්. එම්. පී. කේ. බණ්ඩාර ආර්. එච්. බේබිනෝනා ඩබ්. එම්. යූ. කේ. බණ්ඩාර ඊ. එම්. එස්. කේ. ඒකනායක එස්. එම්. ශ්‍රීමානන්දනි මැණිකේ ඒ. ඒ. නිශාන්ත බණ්ඩාර ඇරුගොඩ ඩී. ජී. පතිරණ ටී. ඒ. වන්ද්‍රාවතී	රජඇල මායිම වන්ද්‍රා ඉද්දමල්ගොඩ එම්. ඩී. ජී. මහේෂ් වතුරංග වයි. යූ. එම්. පොඩිමැණිකේ එන්. එම්. ප්‍රදීප් රත්සක කුමාර එන්. ඩී. ජී. මනෝජ් වතුරංග ඩබ්. එම්. පී. කේ. බණ්ඩාර ඩබ්. ජී. නිමලරත්න ඩබ්. ජී. නිරෝෂ සමන් කුමාර බී. යූ. ජී. සිරිසේන පී. බී. දිසානායක	3418	809	12-15 දක්වා



පි.කේ.බී.බී.කරුණාරත්න
 මහලු කොට්ඨාසයේ පාර
 අංකය : 0.3055 Hk, (0 A., 3 R., 0.79 P)

මාර්ගයේ නම : රජ ඇළ අසල හිට ගම්පොළේ ප්‍රධාන පාරට සම්බන්ධවන මහලු කොට්ඨාසයේ පාර
 ගමනුගමන කොට්ඨාසයේ පාරේ සහතිකයේ අංකය : CPC/GIPS/07/01/10 හා 2021.10.25

පි.කේ.බී.බී.කරුණාරත්න
 මහලු කොට්ඨාසයේ පාර
 අංකය : 0.3055 Hk, (0 A., 3 R., 0.79 P)

මහලු කොට්ඨාසයේ පාර
 අංකය : 0.3055 Hk, (0 A., 3 R., 0.79 P)

පි.කේ.බී.බී.කරුණාරත්න
 මහලු කොට්ඨාසයේ පාර
 අංකය : 0.3055 Hk, (0 A., 3 R., 0.79 P)

මහලු කොට්ඨාසයේ පාර
 අංකය : 0.3055 Hk, (0 A., 3 R., 0.79 P)

ගඟ ඉහළ කෝරළේ ප්‍රාදේශීය සභාව

විරෝධතා කැඳවීම

1987 අංක 15 දරන ප්‍රාදේශීය සභා පනතේ 24(1) වැනි වගන්තිය යටතේ කරනු ලබන දැන්වීමයි

1987 අංක 15 දරන ප්‍රාදේශීය සභා පනතේ 24 වැනි වගන්තිය ප්‍රකාරව මධ්‍යම පළාතේ මහනුවර දිස්ත්‍රික්කයේ ගඟ ඉහළ කෝරළේ ප්‍රාදේශීය සභාව විසින් මෙහි පහත සඳහන් උපලේඛනයේ දක්වා ඇති මාර්ගය ගඟ ඉහළ කෝරළේ ප්‍රාදේශීය සභාව සතු මාර්ගයක් වශයෙන් ප්‍රකාශයට පත් කරනු ලබන බව මෙයින් නිවේදනය කරනු ලැබේ.

මේ පිළිබඳව ප්‍රදේශයේ පොදු ජනතාව විසින් හෝ මාර්ගයට අදාළ ඉඩම්වල හිමිකරුවන් ලෙස හිමිකම්පාන පාර්ශවයන් හෝ යම් විරෝධතාවයක් පළ කරන්නේ නම්, මෙම නිවේදනය ගැසට් පත්‍රයේ පළ වූ දිනයේ සිට මාස තුනක් ඇතුළත තමන්ගේ අයිතිය ඔප්පු කිරීම සඳහා නිසි අධිකරණයක නඩුවක් පවරා 1987 අංක 15 දරන ප්‍රාදේශීය සභා පනතේ 24(2) වැනි වගන්තිය ප්‍රකාරව ක්‍රියා කරන ලෙස මෙයින් දැනුම් දෙනු ලැබේ.

මෙම කාල සීමාව තුළ මෙම නිවේදනය පිළිබඳ යම් විරෝධතාවයක් ඉදිරිපත් නොවුවහොත් පහත උපලේඛනයේ සඳහන් මාර්ගය ගඟ ඉහළ කෝරළේ ප්‍රාදේශීය සභාව සතු මාර්ගයක් වශයෙන් පිළිගෙන පාලනය කරනු ලබන බව පොදු ජනතාවගේ දැන ගැනීම සඳහා මෙයින් ප්‍රකාශයට පත් කරමි.

ජී. ඕ. ජී. ඩී. එන්. ඩී. ජයසේකර,
සභාපති,
ගඟ ඉහළ කෝරළේ ප්‍රාදේශීය සභාව.

2023 මාර්තු මස 17 වැනි දින,
ගඟ ඉහළ කෝරළේ ප්‍රාදේශීය සභාව.

උපලේඛනය

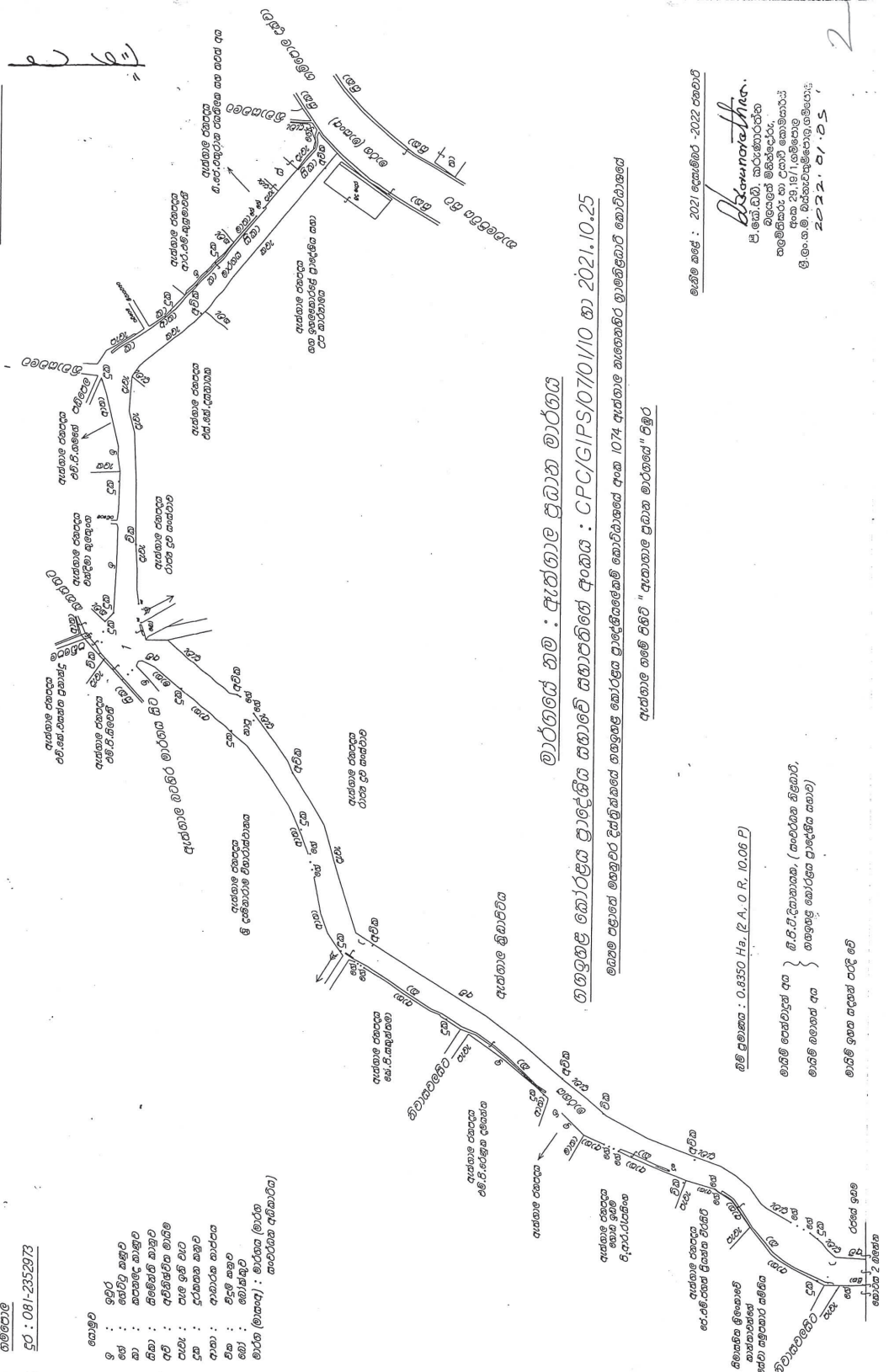
අනු අංකය	මාර්ගයේ නම	ආරම්භය	අවසානය	වම්පස පදිංචිකරුවන්	දකුණුපස පදිංචිකරුවන්	පිඹුරු පත් අංකය	ඳුර මීටර්	පළල අඩි
01	ඇත්ගාල ප්‍රධාන මාර්ගය	ඇත්ගාල බුදු මැදුර අසල සිට	උඩගම ඇත්ගාල සිංහපුර මාර්ග වලට පිවිසෙන ගම්පොල නාවලපිටිය ප්‍රධාන මාර්ගය අසලින්	ඇත්ගාල උප කාර්යාලය එස්. කේ. දසනායක රාජ්‍ය දූව සංස්ථාව ඩබ්. ඩී. ප්‍රනාන්දු කේ. ජී. සරණපාල කේ. එම්. නන්දා මැණිකේ ඩබ්. නිලන්ත ප්‍රදීප් පෙරේරා ඒ. එම්. රශීමා උම්මා එම්. සුනිල් ඒ. එම්. වන්දන දිනේෂ් රත්නායක ආර්. එම්. රත්නායක බණ්ඩා එස්. ජයසිංහ හේමලතා වික්‍රමතිලක ඩී. පද්මණී ශ්‍රියාලතා පී. ඩී. බන්දුල ප්‍රදීප් පී. බී. එල්. කුමාරිහාමි එම්. ජී. ආරියගිලි එම්. ජී. විරසිංහ ඩී. එම්. අජිත් දිසානායක ආර්. පී. තමාගා කුමාරි ඒ. එම්. පුංචි බණ්ඩා	ඩී. ජේ. චතුරාන ජයතිලක ආර්. එම්. කුසුමාවතී එච්. ජී. ගමගේ වන්දිමා කුලතුංග එච්.කේ. වසන්ත ප්‍රනාන්දු එම්.ජී. සීලවතී ශ්‍රී දක්ෂිණාරාම විහාරස්ථානය කේ. ජී. සකුන්තලා එම්. ජී. රේඡුක දමයන්ත පී. ආර්. රූපසිංහ ජේ. එම්. ජගත් ප්‍රියන්ත විරසිරි සීමාසහිත ශ්‍රී ලංකාවේ කාන්තාවන්ගේ සේවා සමූපකා සමිතිය එන්. එච්. සරත් ඒ. එච්. බී. ආර්. අතපත්තු	3417	1495	12-15 දක්වා

අනු අංකය	මාර්ගයේ නම	ආරම්භය	අවසානය	වම්පස පදිංචිකරුවන්	දකුණුපස පදිංචිකරුවන්	පිඹුරු පන් අංකය	දුර මීටර්	පළල අඩි
				<p>කේ. ඒ. ලීලාවතී ගාමිණී කොඩිකුවක්කු ඩබ්. ආර්. යසෝ මැණිකේ සමන් කුමාර ධර්මප්‍රිය ඒ. එම්.ගාමිණී අතාවුද ඒ. එම්. ටිකිරි බංඩා ජී. එම්. කිරිබංඩා ඩී. කේ. විජේරත්න බංඩා ඩී. කේ. සමරකෝන් ඩී. කේ. විජිතානන්ද දොරකුඹුර එම්. චේරගමගේ කේ. ඩබ්. දම්මිකා කේ. ඩබ්. එස්. පී. කුමාර</p>	<p>ඒ. ජී. වන්දාසේන අයි. ඩබ්. රෝගිණී වසන්තා එස්. එම්. වසන්ති කුමාරි කේ. ජී. අයිරාංගනී ජී. පී. එච්. ආරියරත්න ආර්. එම්. නිලන්ත රූපසිංහ ආර්. ජී. රුවන් රත්නසිරි ඩබ්. ජී. විමලාවතී බී. එල්.ඩී. සුනිල් කුමාරදාස බී. එල්. ඩී. ප්‍රදීප් ලක්මිත සමන් කුමාර එම්. එච්. සමන් දයාවංශ ඩී. කන්තංගර එම් එස්. පී. ලියනගේ ඩබ්. ඒ. අනුෂ්කා ජීවනී එම්. එච්. මනෝරි එම්. ජී. සුජීවා කුමාරි එම්. ජී. ගාමිණී පී. ජී. ලීලාවතී කේ. ඩී. එස්. වනිගරත්න කේ. ඒ. ප්‍රේමරත්න ආර්. එච්. රංජනී එන්. ජී. සුනිල් නන්දන ඒ. එම්. ගාමිණී අතාවුද ඒ. එම්. දිලිතු කුමාර ඒ. එම්. ඩිංගිරි බණ්ඩා බී. වික්‍රමසිංහ එම්. ජී. ලීලාවතී ටී. එම්. කිරිබංඩා පී. ජී. ලීලාවතී කේ. ජී. රාණි එන්. එම්. අබේසිංහ එම්. ඒ. ජේ. ලක්ෂ්මි විජේලතා ඩී. එල්. පී. සමරසිංහ කේ. එම්. ගුණරත්න මැණිකේ පී. ඒ. තිලකරත්න පෙරේරා ඒ. එම්. ලොකු මැණිකේ කේ. වන්දපාල</p>			

පිඹුරු අංකය : 3417
තොලස් 4 න් 1 වැනි කොටස
පරිමාණය :- 1 : 1000

පී. කේ. ඩබ්. කරුණාරත්න
ලිපිපදවේ මගෙහෙත් මිනිස්සේරු, යන
ප්‍රධානියෝගෝචාරි
අංක : 190/77, නිරිතදොර, ගලගොඩිගොඩ,
ගම්පොළ
දුර : 081-2352973

- නොමුද්
- ශ්‍රී : ඉගුරු
- සේ : සේවිඳු කුමාර
- කා : කපාලයේ කානුව
- කියා : සිංහලියේ කානුව
- අම්ම : අම්මියේ මානුව
- පැමැ : පැමැණියේ මානුව
- අයා : අයාගේ මානුව
- පියා : පියාගේ මානුව
- සෝ : සෝගේ මානුව
- මාර්ග (මානව) : මාර්ග (මානව)



මාර්ගයේ නම : ඇත්තාල ප්‍රධාන මාර්ගය
ගමගුණප්‍රේෂ කොටසේ ප්‍රාදේශීය සභාවේ සභාපතිගේ අංකය : CPC/GIP/S/070/10 හා 2021.10.25
මධ්‍යම පළාත් මහනුවර දිස්ත්‍රික්කයේ ගමගුණ කොටසේ ප්‍රාදේශීය සභාවේ කොටසකින් ඉල්ලුම්කරී කොටසකින්
ඇත්තාල ගමේ පිහිටි " ඇත්තාල ප්‍රධාන මාර්ගය " පිඹුරු

මෙහි කළේ : 2021 දෙසැම්බර් - 2022 තෙවැනි
පී. කේ. ඩබ්. කරුණාරත්න
ලිපිපදවේ මගෙහෙත් මිනිස්සේරු,
අංක 28, 19/1, ගම්පොළ, කොටස්
2022.01.05.

මිනිසුන්ගේ : 0.8350 H.A. (E.A.O.R., 10.06 F)

මධ්‍යම පළාත් මහනුවර දිස්ත්‍රික්කයේ ගමගුණ කොටසේ ප්‍රාදේශීය සභාවේ
මධ්‍යම පළාත් මහනුවර දිස්ත්‍රික්කයේ ගමගුණ කොටසේ ප්‍රාදේශීය සභාවේ
මධ්‍යම පළාත් මහනුවර දිස්ත්‍රික්කයේ ගමගුණ කොටසේ ප්‍රාදේශීය සභාවේ

සමස්ත ප්‍රමාණය
පිඹුරු මාර්ගයේ
ප්‍රධානියෝගෝචාරි
අංක : 190/77, නිරිතදොර,
ගලගොඩිගොඩ,
ගම්පොළ
දුර : 081-2352973

2

පී.කේ.ඩබ්.කරුණාරත්න

ලීඩර්ෂිප් ඔලන්පේ මිනිස්ථෝරු සහ

උසාවිකොමසාරිස්

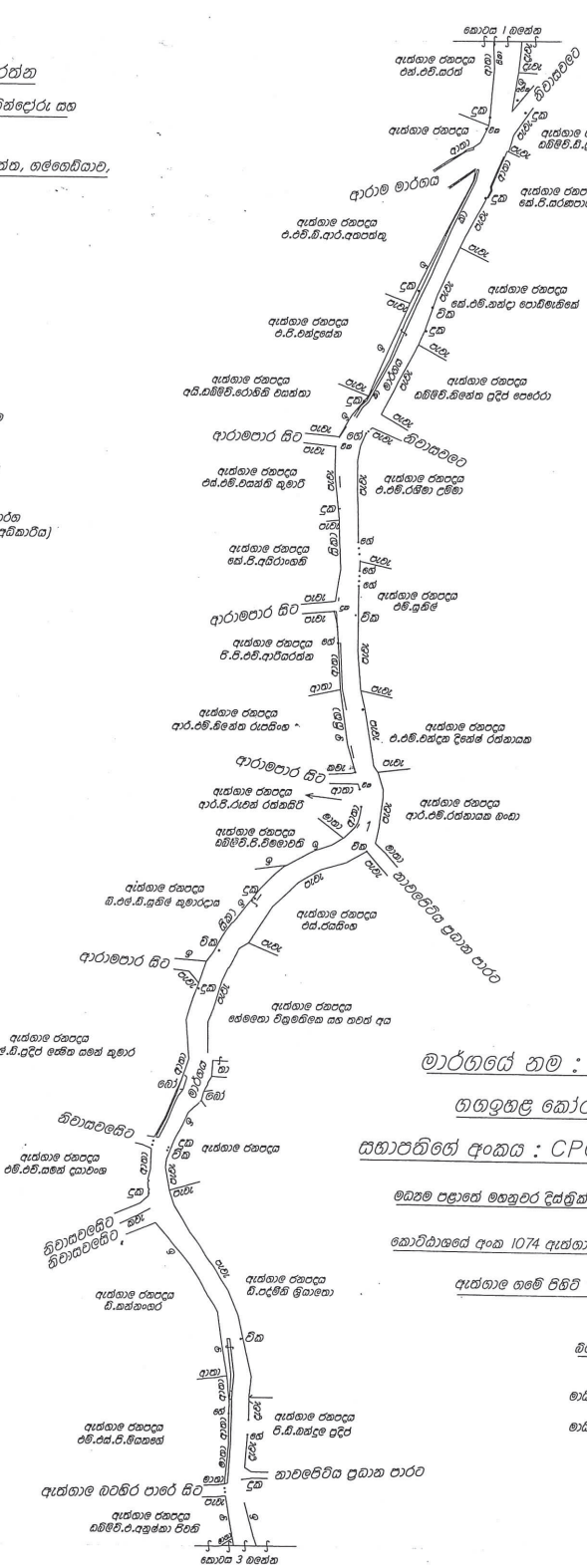
අංක : 1907, කිරිඳිවත්ත, ගල්ලෙඩිගාව,

බම්පොල

දුර : 081-2352973

කොමුණ

- ද : දුමුරු
- කේ : කේරිඳි කණුව
- කා : කපකලු කණුව
- කිකා : කිරිඳිවත්ත කණුව
- අච්චි : අච්චිකිඳිවත්ත කණුව
- පැවැ : පැවැති පොළ
- දුක : දුකකපත කණුව
- දාකා : දාකාරක කපකලු
- වික : විදුලි කණුව
- කේ : කේරිඳිවත්ත
- මාරුක (මාකරු) : මාරුක (මාරුක කපකලු)



374/2
 පිඹුරු අංකය : 3417
 කොටස 4 හි 2 වැනි කොටස
 පරිමාණය :- 1 : 1000

මාරුකයේ නම : අත්තාල ප්‍රධාන මාරුකය
ගනුදෙනු කේරුණ ප්‍රාදේශීය සභාවේ

සිභාපතිගේ අංකය : CPC/GIPS/07/01/10 හා 2021.10.25

මධ්‍යම පළාතේ මහනුවර දිස්ත්‍රික්කයේ ගනුදෙනු කේරුණ ප්‍රාදේශීයලේකම්

කොට්ඨාසයේ අංක 1074 අත්තාල කැනෙකතිර ඉංමනිලිකාරී කොට්ඨාසයේ

අත්තාල ගණි රිහිටි " අත්තාල ප්‍රධාන මාරුකය" පිඹුරු.

මිනිසුන්ගේ ප්‍රමාණය : 0.8350 Ha, (2 A, 0 R, 10.06 P)

මාගිණි ලේකම්වරුන් අතර } ඩී.පී.වී.දිසානායක, (කපකලු කණුව,
 මාගිණි ඔලන්පේ අතර } ගනුදෙනු කේරුණ ප්‍රාදේශීය සභාව)

මාගිණි කළු : 2021 දෙසැම්බර් - 2022 ජනවාරි

P.Keunorathna.
 පී.කේ.ඩබ්.කරුණාරත්න
 මහලක්ෂි මිනිස්ථෝරු සහ
 උසාවිකොමසාරිස්
 අංක 29, 19/1, ගල්ලෙඩිගාව
 ගල්ලෙඩිගාව, බද්දේ, බද්දේ, බද්දේ, බද්දේ
 2022.03.24

මාගිණි ලේකම්වරුන්ගේ පැවැත්ම

ජී.කේ.ඩබ්.කරුණාරත්න

මිඟපදිංචි බලගන්වන මිනිස්පෝරු සභා

උසාවිකොමසාරිස්

අංක : 190/7, කිරිපිටිය, ගඟහේවිගොඩ,

ගම්පොළ

දුර : 081-2352973

කොමුරු

ඉ : ඉවුර

හේ : හේරිවු කනුරු

කා : කපනලේ කනුරු

කිකා : කිකිනේ කනුරු

අච්චි : අච්චිපිටිය මාවත

පැවැ : පැවැ මාවත

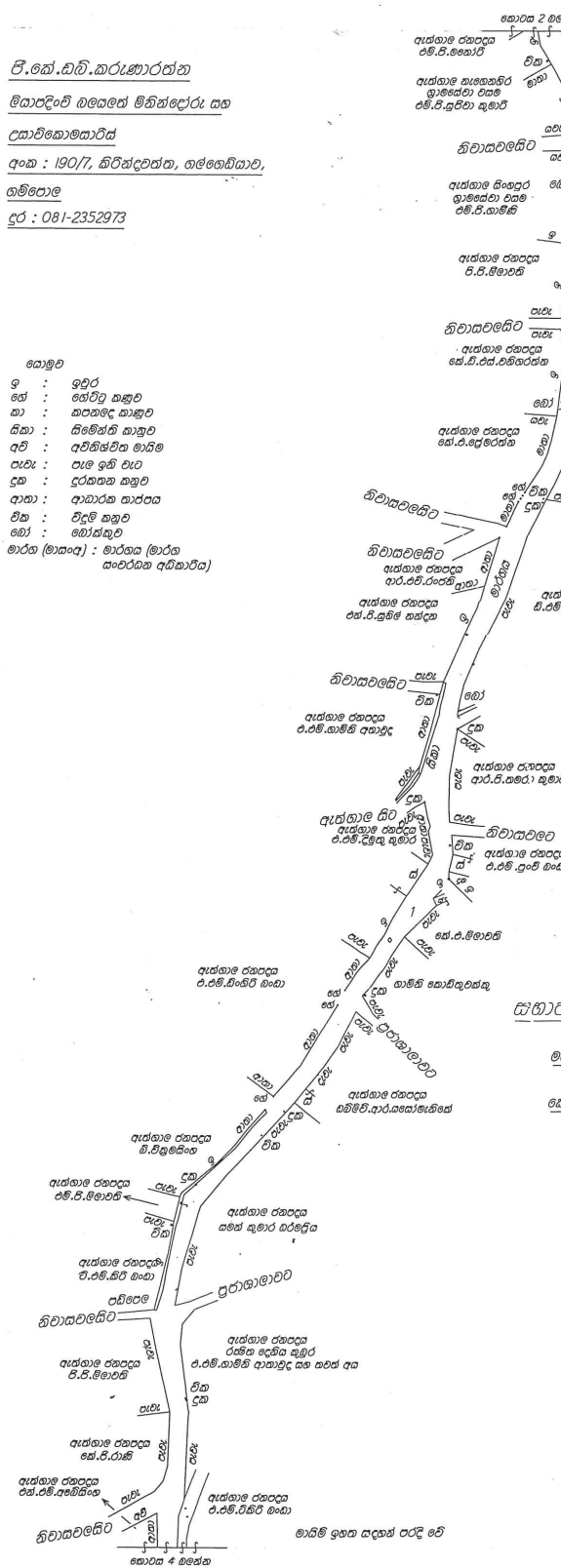
දුක : දුකපිටිය කනුරු

ආකා : ආකාරක කාරක

චික : චිකිනේ කනුරු

මෝ : මෝපිටිය

මාරග (මාරග) : මාරග (මාරග කෙරෙහි අඛණ්ඩ)



374/2
පිඹුරු අංකය : 3417

කොටස 4 හි 3 වැනි කොටස

පරිමාණය :- 1 : 1000

මාරගයේ නම : ඇත්ගාල ප්‍රධාන මාරගය

ගඟදුහළ කෝරළය ප්‍රාදේශීය සභාවේ

සභාපතිගේ අංකය : CPC/GIPS/07/01/10 හා 2021.10.25

මහජන පළාතේ මහනුවර දිස්ත්‍රික්කයේ ගඟදුහළ කෝරළය ප්‍රාදේශීය සභාවේ

කොට්ඨාසයේ අංක 1074 ඇත්ගාල නැගෙනහිර ග්‍රාමනිකුසාරි කොට්ඨාසයේ

ඇත්ගාල ගමේ පිහිටි " ඇත්ගාල ප්‍රධාන මාරගයේ " පිඹුරු.

බිම් ප්‍රමාණය : 0.8350 Ha, (2 A, 0 R, 10.06 P)

මාගිම් පෙන්වනුයේ } ඩී.පී.ඒ.දිසානානක, (කෙරෙහි නිකුත් කරන,
මාගිම් බලාගත් අය } ගඟදුහළ කෝරළය ප්‍රාදේශීය සභාව)

මැනීම කළේ : 2021 දෙසැම්බර් -2022 ජනවාරි

ජී.කේ.ඩබ්.කරුණාරත්න
මහලයේ මිනිස්පෝරු,
තැම්බිකිකරු හා උසාවි කොමසාරිස්
අංක 29, 191, ගම්පොළ
ශ්‍රී.ලං.ස.ම. ඩිස්ට්‍රික්ට් කොලා, ගම්පොළ
2022.01.05

4

ජී.කේ.ඩබ්.කරුණාරත්න

මහලේකම් මහලේකම් මහලේකම් මහලේකම්

උසාවි කොමසාරිස්

අංක : 190/7, කිරිඳිවෙල, ගලගොඩවැව,

ගම්පොල

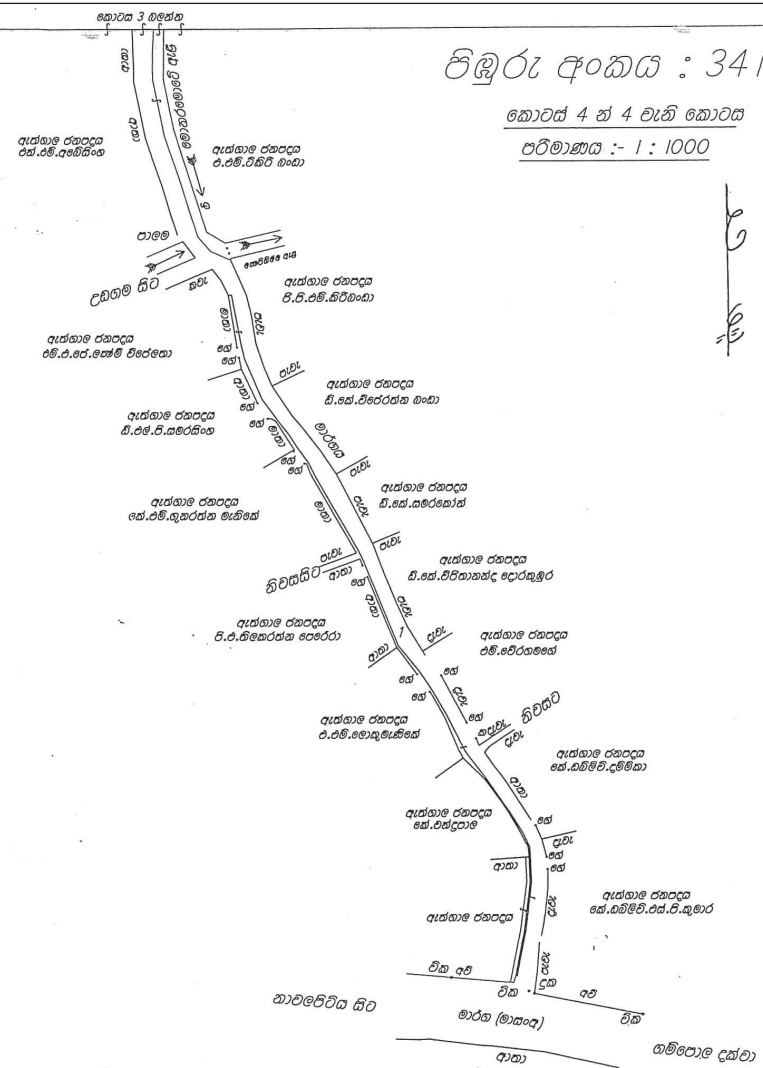
දුර : 081-2352973

පිඹුරු අංකය : 3417

කොටස 4 න් 4 වැනි කොටස

පරිමාණය :- 1 : 1000

- කොමු
- ඉ : ඉහිර
 - හේ : හේවිල කනුව
 - කා : කපකලේ කනුව
 - කිකා : කිකිවිල කනුව
 - අච්චි : අච්චිවිල මායිම
 - පැවි : පැවි ඉච්චි
 - දක : දුරකතන කනුව
 - ආකා : ආකාර කපකලේ
 - චික : චිකි කනුව
 - මේ : මේ කනුව
 - මාර්ග (මාංග) : මාර්ග (මාර්ග) සංවර්ධන අධිකාරිය



මාර්ගයේ නම : අත්තාල ප්‍රධාන මාර්ගය

ගනුදෙනු කෙරුණු ප්‍රාදේශීය සභාවේ සභාපතිගේ අංකය : CPC/GIPS/07/01/10 හා 2021.10.25

මධ්‍යම පළාතේ මහනුවර දිස්ත්‍රික්කයේ ගනුදෙනු කෙරුණු ප්‍රාදේශීය මහලේකම් කොට්ඨාශයේ අංක 1074 අත්තාල නැගෙනහිර ග්‍රාමනිලධාරී කොට්ඨාශයේ

අත්තාල ගමේ පිහිටි "අත්තාල ප්‍රධාන මාර්ගය" පිඹුරු

බිම් ප්‍රමාණය : 0.8350 Ha, (2 A, 0^෦R, 10.06 P)

මායිම් ලේඛනයක් අත } බී.පී.වී.දිසානායක, (සංවර්ධන නිලධාරී,
මායිම් බලාපත් අත } ගනුදෙනු කෙරුණු ප්‍රාදේශීය සභාව)

මායිම් ඉහත සඳහන් පරිදි වේ

මැණීම කළේ : 2021 දෙසැම්බර් - 2022 ජනවාරි

D. Karunaratna.
ජී.කේ.ඩබ්. කරුණාරත්න
මහලේකම් මහලේකම් මහලේකම් මහලේකම්
ගලගොඩවැව හා උසාවි කොමසාරිස්
අංක 29, 19/1, ගම්පොල
ශ්‍රී.ලං.ක.ම. බිත්තරාමුණිපාල, ගම්පොල

ගඟ ඉහළ කෝරළේ ප්‍රාදේශීය සභාව

විරෝධතා කැඳවීම

1987 අංක 15 දරන ප්‍රාදේශීය සභා පනතේ 24(1) වැනි වගන්තිය යටතේ කරනු ලබන දැන්වීමයි

1987 අංක 15 දරන ප්‍රාදේශීය සභා පනතේ 24 වැනි වගන්තිය ප්‍රකාරව මධ්‍යම පළාතේ, මහනුවර දිස්ත්‍රික්කයේ, ගඟ ඉහළ කෝරළේ ප්‍රාදේශීය සභාව විසින් මෙහි පහත සඳහන් උපලේඛනයේ දක්වා ඇති මාර්ගය ගඟ ඉහළ කෝරළේ ප්‍රාදේශීය සභාව සතු මාර්ගයක් වශයෙන් ප්‍රකාශයට පත්කරනු ලබන බව මෙයින් නිවේදනය කරනු ලැබේ.

මේ පිළිබඳව ප්‍රදේශයේ පොදු ජනතාව විසින් හෝ මාර්ගයට අදාළ ඉඩම්වල හිමිකරුවන් ලෙස හිමිකම්පාන පාර්ශ්වයන් හෝ යම් විරෝධතාවයක් පළකරන්නේ නම්, මෙම නිවේදනය ගැසට් පත්‍රයේ පළ වූ දිනයේ සිට මාස තුනක් ඇතුළත තමන්ගේ අයිතිය ඔප්පු කිරීම සඳහා නිසි අධිකරණයක නඩුවක් පවරා 1987 අංක 15 දරන ප්‍රාදේශීය සභා පනතේ 24(2) වැනි වගන්තිය ප්‍රකාරව ක්‍රියා කරන ලෙස මෙයින් දැනුම් දෙනු ලැබේ.

මෙම කාල සීමාව තුළ මෙම නිවේදනය පිළිබඳ යම් විරෝධතාවයක් ඉදිරිපත් නොවුවහොත් පහත උපලේඛනයේ සඳහන් මාර්ගය ගඟ ඉහළ කෝරළේ ප්‍රාදේශීය සභාව සතු මාර්ගයක් වශයෙන් පිළිගෙන පාලනය කරනු ලබන බව පොදු ජනතාවගේ දැන ගැනීම සඳහා මෙයින් ප්‍රකාශයට පත්කරමි.

ජී. ඕ. ජී. ඩී. එන්. බී. ජයසේකර,
සභාපති,
ගඟ ඉහළ කෝරළේ ප්‍රදේශීය සභාව.

2023 මාර්තු මස 17 වැනි දින,
ගඟ ඉහළ කෝරළේ ප්‍රාදේශීය සභාව.

උපලේඛනය

අනු අංකය	මාර්ගයේ නම	ආරම්භය	අවසානය	වම්පස පදිංචිකරුවන්	දකුණු පස පදිංචිකරුවන්	පිඹුරු පන් අංකය	දුර මීටර්	පළල අඩි
01	අළුගොල්ල සිට රත්තැටියා වත්තට යන මාර්ගය	අළුගොල්ල හන්දිය	එම්. ජී. කුසුමාවතී මහත්මියගේ ඉඩම අසලින්	යූ. ටී. බී. අලුත්ගමගේ එන්. ජී. උපුල් නිශාන්ත බණ්ඩාර කේ. ජී. ජයවීර ජේ. ජී. වසන්ත කුමාර ඊ. ජී. රංජිත් දයානන්ද බී. එම්. එස්. බණ්ඩාර කේ. පී. සුසිල් තිලක එම්. ඩී. යූ. උදානි මාරසිංහ ආර්. ජී. වික්ටර් රණසිංහ යූ. ජී. ජයන්ත බණ්ඩාර ආර්. ඩී. සම්පත් රණසිංහ පී. එම්. දිසානායක අම්බුඑවා ව රක්ෂිතය ආර්. ඩී. සැම්සන්	යූ. ටී. බී. අලුත්ගමගේ එන්. ජී. උපුල් නිශාන්ත බණ්ඩාර කේ. ජී. පියසේන කේ. ජී. කරුණාවතී කේ. ජී. පියදාස කේ. ජී. අජිත් ලාල් කුමාර කේ. ජී. අරුණ ඉන්දික සමරනායක බී. එම් එස්. බණ්ඩාර එන්. පී. ඥානලතා එන්. පී. ප්‍රේමරත්න බී. එම්. ජයසූරිය එල්. පී. කේ. අනුර ජාලිය පී. එම්. දිසානායක ආර්. එම්. නිශ්ශංක රණවීර සහ තවත් අය ආර්. පී. වන්දිපාල ආර්. පී. ධනපාල අම්බුඑවා ව රක්ෂිතය පී. එස්. ගුණසේන යූ. ටී. බී. අශෝක අලුත්ගමගේ එම්. ජී. කුසුමාවතී	3414	1037	10-15 දක්වා

මාර්ගයේ නම : අළුගොළේ සිට රත්නවේණියාලත්තට ගත මාර්ගය

පිඤ්ච අංකය : 34/4

ගතගුණය කොටසට ප්‍රාදේශීය සභාවේ සභාපතිගේ අංකය : CPC/GIPS/070/10 හා 2021.10.25

කොටස 3 න් 2 වැනි කොටස

පරිමාණය :- 1 : 1000

මහ පළාත් මහනුවර දිස්ත්‍රික්කයේ ගඟපුර ප්‍රාදේශීයකොමිෂන් කොට්ඨාසයේ අංක 1061 අළුගොළේ ඉරාමනිකොට්ටි කොට්ඨාසයේ අළුගොළේ ගමේ විහිටි " අළුගොළේ සිට රත්නවේණියාලත්තට ගත මාර්ගයේ " පිඤ්ච

ඊ.කේ.ඩබ්.කරුණාරත්න

ලියාපදිංචි බලකොටුවේ මිනිත්පෝරු සහ

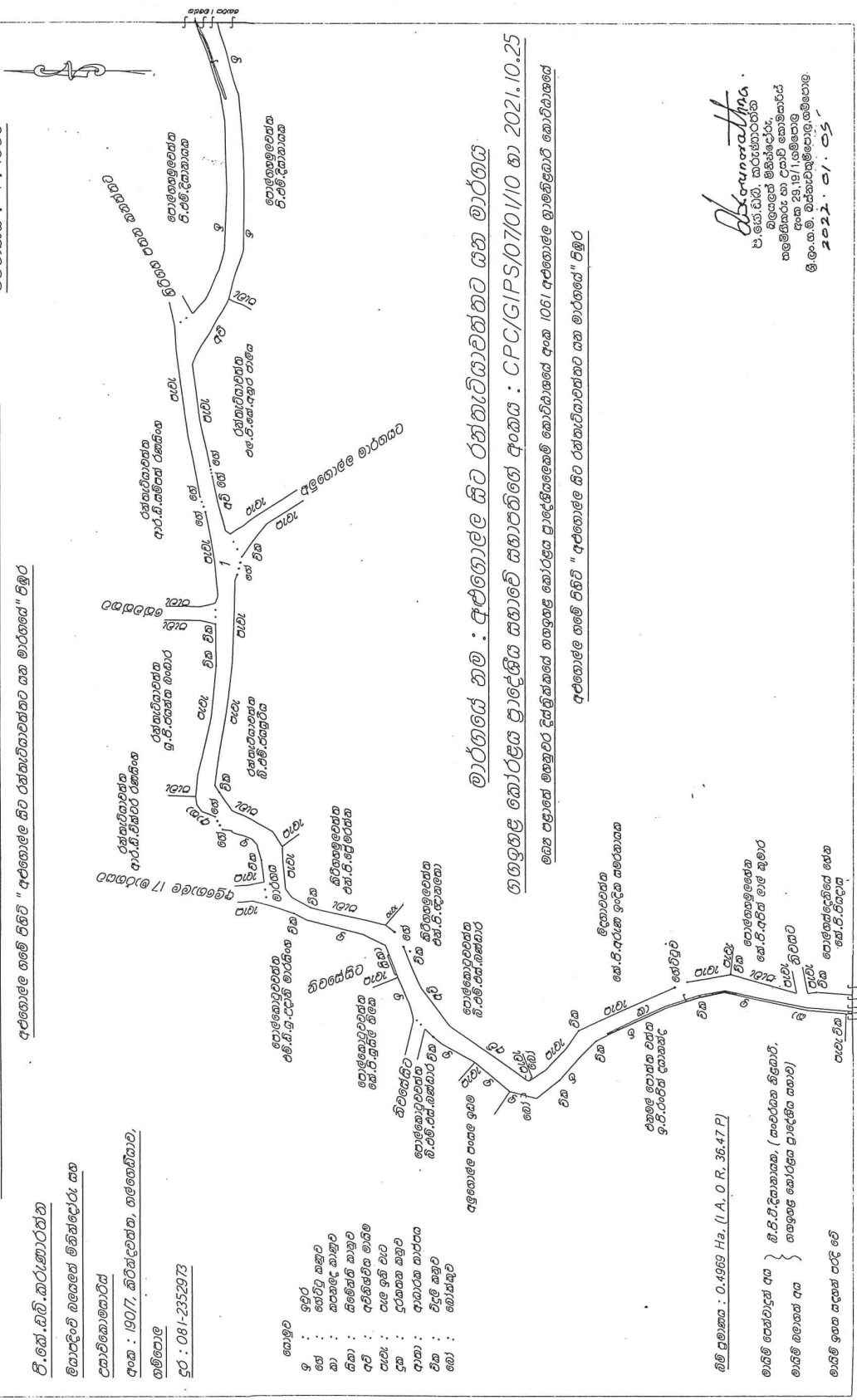
පොත්විකාමකාරිය

අංක : 190/7, කිරිඳිපිටිය, ගජබෝවිතල,

ගම්පොළ

දුර : 081-2352923

- 9 : ගොවුරු
- 10 : හේරු
- 11 : හේරු
- 12 : හේරු
- 13 : හේරු
- 14 : හේරු
- 15 : හේරු
- 16 : හේරු
- 17 : හේරු
- 18 : හේරු
- 19 : හේරු
- 20 : හේරු
- 21 : හේරු
- 22 : හේරු
- 23 : හේරු
- 24 : හේරු
- 25 : හේරු
- 26 : හේරු
- 27 : හේරු
- 28 : හේරු
- 29 : හේරු
- 30 : හේරු
- 31 : හේරු
- 32 : හේරු
- 33 : හේරු
- 34 : හේරු
- 35 : හේරු
- 36 : හේරු
- 37 : හේරු
- 38 : හේරු
- 39 : හේරු
- 40 : හේරු
- 41 : හේරු
- 42 : හේරු
- 43 : හේරු
- 44 : හේරු
- 45 : හේරු
- 46 : හේරු
- 47 : හේරු
- 48 : හේරු
- 49 : හේරු
- 50 : හේරු
- 51 : හේරු
- 52 : හේරු
- 53 : හේරු
- 54 : හේරු
- 55 : හේරු
- 56 : හේරු
- 57 : හේරු
- 58 : හේරු
- 59 : හේරු
- 60 : හේරු
- 61 : හේරු
- 62 : හේරු
- 63 : හේරු
- 64 : හේරු
- 65 : හේරු
- 66 : හේරු
- 67 : හේරු
- 68 : හේරු
- 69 : හේරු
- 70 : හේරු
- 71 : හේරු
- 72 : හේරු
- 73 : හේරු
- 74 : හේරු
- 75 : හේරු
- 76 : හේරු
- 77 : හේරු
- 78 : හේරු
- 79 : හේරු
- 80 : හේරු
- 81 : හේරු
- 82 : හේරු
- 83 : හේරු
- 84 : හේරු
- 85 : හේරු
- 86 : හේරු
- 87 : හේරු
- 88 : හේරු
- 89 : හේරු
- 90 : හේරු
- 91 : හේරු
- 92 : හේරු
- 93 : හේරු
- 94 : හේරු
- 95 : හේරු
- 96 : හේරු
- 97 : හේරු
- 98 : හේරු
- 99 : හේරු
- 100 : හේරු



මාර්ගයේ නම : අළුගොළේ සිට රත්නවේණියාලත්තට ගත මාර්ගය

ගතගුණය කොටසට ප්‍රාදේශීය සභාවේ සභාපතිගේ අංකය : CPC/GIPS/070/10 හා 2021.10.25

මහ පළාත් මහනුවර දිස්ත්‍රික්කයේ ගඟපුර ප්‍රාදේශීයකොමිෂන් කොට්ඨාසයේ අංක 1061 අළුගොළේ ඉරාමනිකොට්ටි කොට්ඨාසයේ අළුගොළේ ගමේ විහිටි " අළුගොළේ සිට රත්නවේණියාලත්තට ගත මාර්ගයේ " පිඤ්ච

ඊ.කේ.ඩබ්.කරුණාරත්න
 ඊ.කේ.ඩබ්.කරුණාරත්න
 බලකොටුවේ මිනිත්පෝරු සහ
 පොත්විකාමකාරිය
 අංක 190/7, කිරිඳිපිටිය, ගජබෝවිතල,
 ගම්පොළ
 දුර : 081-2352923

බිම් ප්‍රමාණය : 0.4969 Ha. (1 A. 0 R. 36.47 P)

මහලේ පොත්පිටිය අංක 1061, කිරිඳිපිටිය, ගජබෝවිතල, (පැරණි කොටස)

මහලේ මහල අංක 1061, කිරිඳිපිටිය, ගජබෝවිතල, (පැරණි කොටස)

මහලේ මහල අංක 1061, කිරිඳිපිටිය, ගජබෝවිතල, (පැරණි කොටස)

ජී.කේ.ඩබ්.කරුණාරත්න
 මහාජලීච්චි බලකොටේ මිනිස්සෝරු යන
 උසාවිකොමසාරිස්
 අංක : 190/7, කිරිඳිවත්ත, ගම්බෙහිගම,
 ගම්පොල
 දුර : 081-2352873

පි.කේ.ඩබ්. කරුණාරත්න
 බලකොටේ මිනිස්සෝරු
 නලමුණකරු හා උසාවිකොමසාරිස්
 අංක 29, 19/11, පොලොන්නරුව
 ශ්‍රී ලං.ක.ම. විසින් පවත්වාගෙන යාම
 2022.01.05

මාර්ගයේ නම : අළුතොළල සිට රත්තලිගොඩවත්තට
යන මාර්ගය

ගනුදෙනු කොටුපල ප්‍රාදේශීය සභාවේ සභාපතිගේ
අංකය : CPC/GIPS/0710/10 හා 2021.10.25

මෙහි පළාත : 0.4969 Ha. (I A, O R, 36.47 P)

මායිම් පෙත්සාදායක අංක : 81.81.2 කොටස, (සංවර්ධන නිලධාරී, ගම්බෙහිගම)

මායිම් බලකොටේ අංක : ගනුදෙනු කොටුපල ප්‍රාදේශීය සභාව

මායිම් ඉහත පදනමේ

මෙහි පළාතේ මහලුරු දිස්ත්‍රික්කයේ ගනුදෙනු කොටුපල ප්‍රාදේශීය සභාවේ කොටුපලයේ අංක 1061 අළුතොළල මාර්ගයේ කොටුපලයේ

අළුතොළල ගමේ පිහිටි "අළුතොළල සිට රත්තලිගොඩවත්තට යන මාර්ගයේ" පිහිටි

ගඟ ඉහළ කෝරළේ ප්‍රාදේශීය සභාව

විරෝධතා කැඳවීම

1987 අංක 15 දරන ප්‍රාදේශීය සභා පනතේ 24(1) වැනි වගන්තිය යටතේ කරනු ලබන දැන්වීමයි

1987 අංක 15 දරන ප්‍රාදේශීය සභා පනතේ 24 වැනි වගන්තිය ප්‍රකාරව මධ්‍යම පළාතේ මහනුවර දිස්ත්‍රික්කයේ ගඟ ඉහළ කෝරළේ ප්‍රාදේශීය සභාව විසින් මෙහි පහත සඳහන් උපලේඛනයේ දක්වා ඇති මාර්ගය ගඟ ඉහළ කෝරළේ ප්‍රාදේශීය සභාව සතු මාර්ගයක් වශයෙන් ප්‍රකාශයට පත් කරනු ලබන බව මෙයින් නිවේදනය කරනු ලැබේ.

මේ පිළිබඳව ප්‍රදේශයේ පොදු ජනතාව විසින් හෝ මාර්ගයට අදාළ ඉඩම්වල හිමිකරුවන් ලෙස හිමිකම්පාන පාර්ශවයන් හෝ යම් විරෝධතාවයක් පළ කරන්නේ නම්, මෙම නිවේදනය ගැසට් පත්‍රයේ පළ වූ දිනයේ සිට මාස තුනක් ඇතුළත තමන්ගේ අයිතිය ඔප්පු කිරීම සඳහා නිසි අධිකරණයක නඩුවක් පවරා 1987 අංක 15 දරන ප්‍රාදේශීය සභා පනතේ 24(2) වැනි වගන්තිය ප්‍රකාරව ක්‍රියා කරන ලෙස මෙයින් දැනුම් දෙනු ලැබේ.

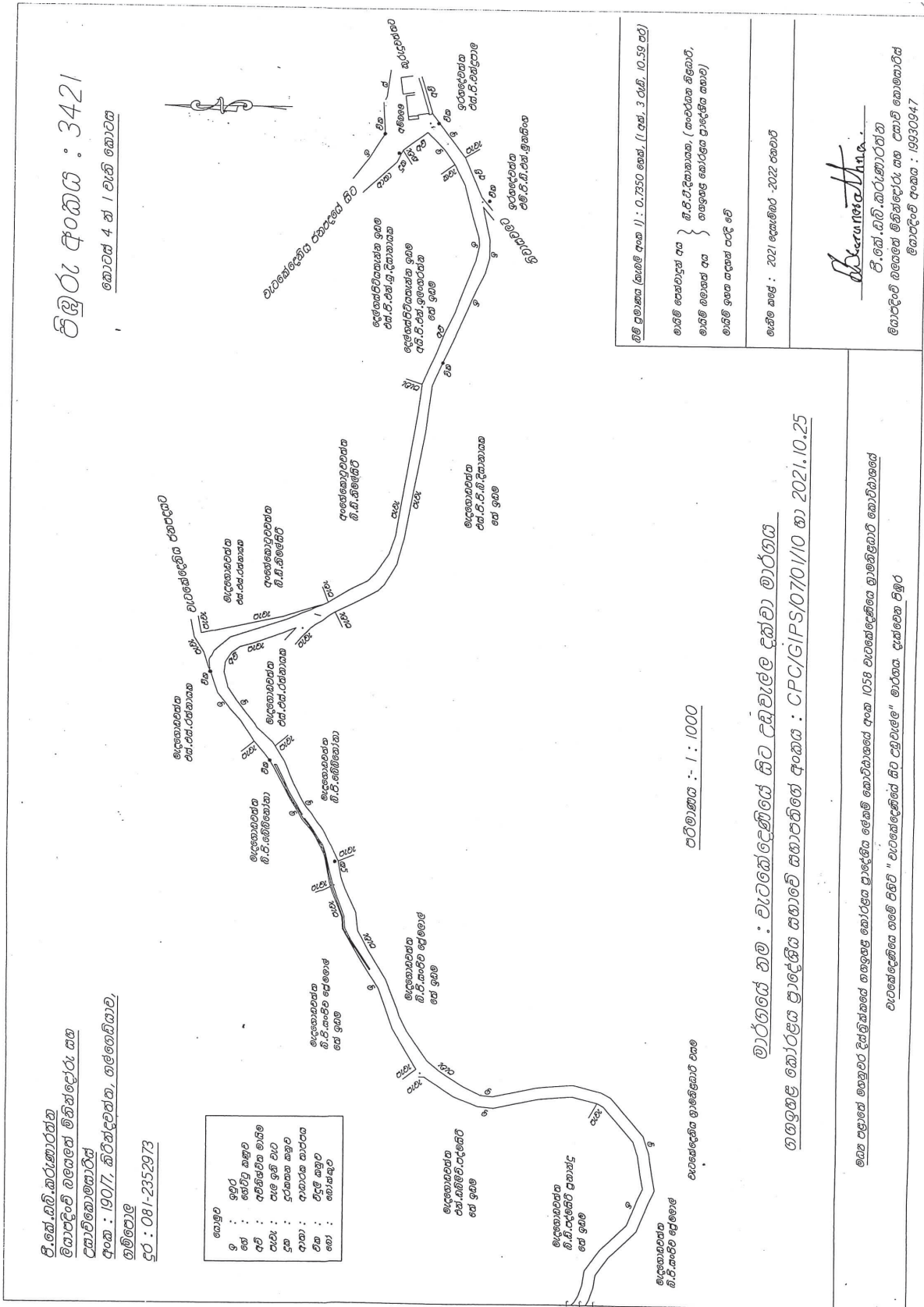
මෙම කාල සීමාව තුළ මෙම නිවේදනය පිළිබඳ යම් විරෝධතාවයක් ඉදිරිපත් නොවුවහොත් පහත උපලේඛනයේ සඳහන් මාර්ගය ගඟ ඉහළ කෝරළේ ප්‍රාදේශීය සභාව සතු මාර්ගයක් වශයෙන් පිළිගෙන පාලනය කරනු ලබන බව පොදු ජනතාවගේ දැන ගැනීම සඳහා මෙයින් ප්‍රකාශයට පත්කරමි.

ඒ. ඕ. ජී. ඩී. එන්. ඩී. ජයසේකර,
සභාපති,
ගඟ ඉහළ කෝරළේ ප්‍රදේශීය සභාව.

2023 මාර්තු මස 17 වැනි දින,
ගඟ ඉහළ කෝරළේ ප්‍රාදේශීය සභාව.

උපලේඛනය


අනු අංකය	මාර්ගයේ නම	ආරම්භය	අවසානය	වම්පස පදිංචිකරුවන්	දකුණු පස පදිංචිකරුවන්	පිඹුරු පත් අංකය	දිග මීටර්	පළල අඩි
01	වැටකේදෙණිය සිට උඩුවැල්ල දක්වා මාර්ගය	වැටකේදෙණිය අම්බලම අසල සිට	මහඔය	එස්. ජී. වන්ද්‍රපාල එම්. පී. ඩී. එන්. මුණසිංහ එස්. ජී. ජී. ඩී. දිසානායක එස්. එස්. රත්නායක බී. ජී. බේබිනෝනා බී. ජී. සංජීව ප්‍රේමලාල් පී. ජී. බාලරත්න ඩබ්. පී. පියසේන පී. ජී. හේරත් කුමාරසිංහ බී. ජී. කුලසිංහ පෙරමුණ ආර්. ජී. ඉන්දික පෙරමුණ ජේ. පී. සුභසිංහ පී. ජී. වන්දන ජයශාන්ත බාලරත්න එස්. දයානන්ද ජේ. පී. තුෂාර කේ. ජී. නිමල් සේනාරත්න මහඔය සුභසාධන සමිතිය යූ. යූ. ඉන්දික උඩගෙදර	එස්. ජී. එන්. යූ. දිසානායක අයි. ජී. එන්. ඉලංගරත්න බී. ඩී. නිමල්සිරි එස්. එස්. රත්නායක බී. ජී. බේබිනෝනා බී. ජී. සංජීව ප්‍රේමලාල් එන්. ඩබ්. පද්මසිරි බී. ඩී. පද්මසිරි ප්‍රනාන්දු පී. ජී. බාලරත්න අයි. ජේ. නිශාන්ත පුෂ්පකුමාර ඩබ්. ජී. වන්දිකා කුමාරි වීරසූරිය එන්. ජී. වන්ද්‍රාවතී බී. ජී. කුලසිංහ පෙරමුණ ආර්. ජී. ඉන්දික පෙරමුණ එච්. පී. කරුණාදාස පී. ජී. වන්දන ජයශාන්ත බාලරත්න එන්. ජී. ගාමිණී ජයසිංහ පී. ජී. ප්‍රියන්ත පෙරමුණ ජේ. පී. තුෂාර ජේ. පී. සීතා අත්තානායක ජේ. පී. සේනාධිර ජී. ජී. ලාල් පෙරමුණ පී. සමරසිංහ	3421	1769	10-12 දක්වා



පිඬුරු අංකය : 3421
 කොටස් 4 ක් / වැනි කොටස

පී.වේ.ඩබ්.කරුණාරත්න
 ලියාපදිංචි බලයෙන් මිනිස්සේරුව, සහ
 උපාචිකොමාරාරිඳි
 අංක : 190/7, කිරිින්දලත්ත, ගලගෙඩියාව,
 ගම්පොළ
 S/C : 081-2352973

- සංකීර්ණ
- ඉ : ඉවුර
 - ඔ : සෙරුවු කණුව
 - අච්චි : අච්චිවැටිලි මාරු
 - පැය : පැය 90 වැට
 - දුක : දුරකතන කණුව
 - ආකා : ආකාරයට පාදපට
 - වික : වැදි කණුව
 - ගො : ගොනෙය

මිලි මාලාකත (සැමිලි අංක 1) : 0.7550 හෙක්. (1 අක්. 3 උඩ්. 10.59 ටල)
මායිම් පෙත්සම් අග } සී.වේ.ඩබ්.කරුණාරත්න, (පවර්තන විලෝම, මායිම් බලයක් අග } ගනුදෙනු කෙරුණ ප්‍රාදේශීය සභාව)
මායිම් ඉහත සඳහන් පරිදි වේ
මැණිම කාණ්ඩ : 2021 දෙසැම්බර් - 2022 පවර්තන
 පී.වේ.ඩබ්.කරුණාරත්න ලියාපදිංචි බලයෙන් මිනිස්සේරුව, සහ උපාචිකොමාරාරිඳි ලියාපදිංචි අංකය : 19930947

ලාභ්‍යයෙන් නම : වැටකේදෙණියේ සිට උඩුවැලේ දක්වා මාර්ගය
 ගතයුතු කොරළු ප්‍රාදේශීය සභාවේ සභාපතිගේ අංකය : CPG/GIPS/070/10 හා 2021.10.25

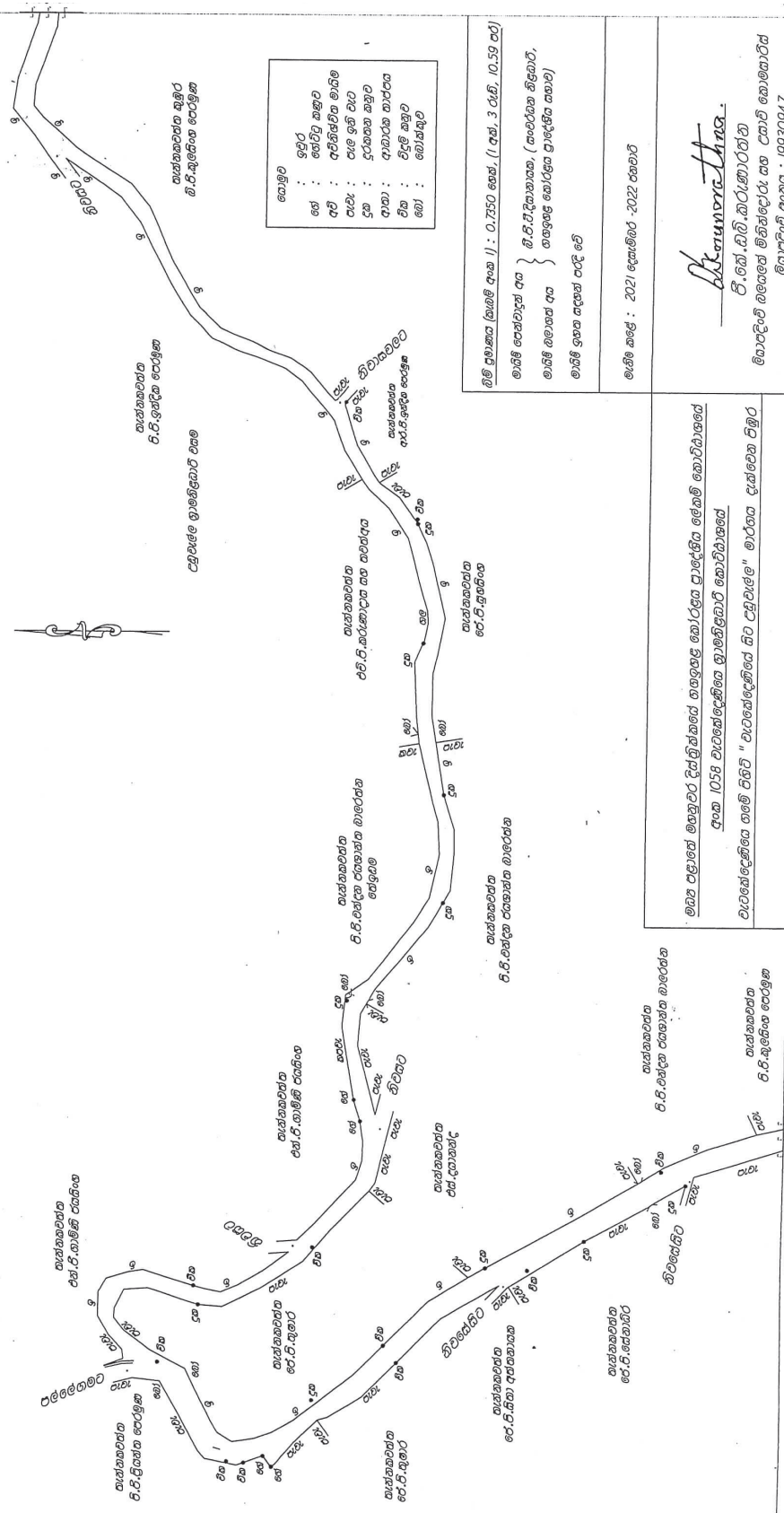
මෙහි පළාතේ මහලුපුර දිස්ත්‍රික්කයේ ගඟදෙණි කොරළු ප්‍රාදේශීය සභාවේ කොට්ඨාසයේ අංක 1058 වැටකේදෙණියේ මානවිලියාගේ
 වැටකේදෙණියේ ගම් පිහිටි " වැටකේදෙණියේ සිට උඩුවැලේ" මාර්ගය දැක්වෙන පිඬුරු

පිඹුරු අංකය : 3421
 කොටස් 4 ඡ 3 වැනි කොටස

ඊ.කේ.ඩී.බී.කරුණාරත්න
 මහාජ්‍යේෂ්වරයාගේ මහින්දපොල සහ
 උසාවිකොමසාරිස්
 අංක : 190/7, කිරිඳිවත්ත, ගඟහේවිගොල,
 ගම්පොල
 දුර : 081-2352973

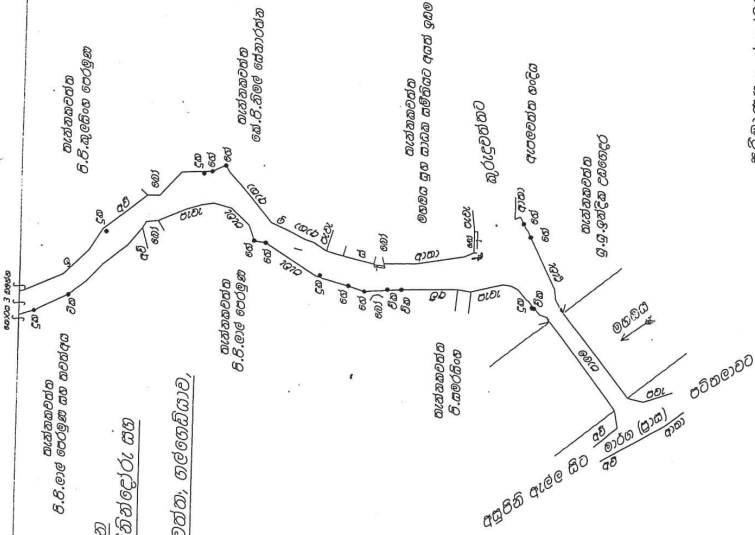
මාර්ගයේ නම : වැටකේදෙණියේ සිට උඩුවැලේ දක්වා මාර්ගය
 ගඟගලයේ කොටසේ ප්‍රාදේශීය සභාවේ සභාපතිගේ අංකය : CPC/GIPS/0770/10 හා 2021.10.25
 පරිමාණය :- 1 : 1000

වැටකේදෙණිය සහ උඩුවැලේ ප්‍රදේශයේ ප්‍රදේශීය සභාව



පිඹුරු අංකය : 3421

තොට්ට 4 වැනි කොටස



ඊ.බේ.ඩී.බී.කරුණාරත්න
 විවාහදේවි බලකොටුවේ මිනිත්දෝරු සහ
 උපාධිකොමාරියන්
 අංක : 190/7, කිරිඳිවෙල, ගලගෙඩිතොට,
 මහලොව
 දුර : 081-2352973

මාර්ගයේ නම : වැටකේදෙනියේ සිට උඩුවැලේ දක්වා මාර්ගය
 ගනුදුන් කොරළු ප්‍රාදේශීය සභාවේ සභාපතිගේ අංකය : CPC/GIPS/0701/10 හා 2021.10.25

මෙහි ඇඳුම් කලින් ගනුදුන් කොරළු ප්‍රාදේශීය සභාවේ කොමිෂනාරි අංක 1058 වැටකේදෙනියේ මාර්ගයේ මිනිත්දෝරු සහ උපාධිකොමාරියන්
 වැටකේදෙනියේ ගලගෙඩිතොට මාර්ගයේ මිනිත්දෝරු සහ උපාධිකොමාරියන්

- කොළුව
- අලු : අලුටු කපුව
- අළු : අළුතැන්වල මායිම
- පැවැ : දැව ලො
- දූ : දරකොටු කපුව
- තැන : ආකාරය කැටයම
- වික : විදුලි කපුව
- මො : මොක්කුව

මිම් ප්‍රමාණය (තැනේ අංක 1) : 0.7550 හෙක්. (1 අක. 3 උඩු, 10.59 පඳු)

මැණි වෙන්වූ රජය } ඩී.සී.බු.බේගේ පොරොහ (තැනේ මි.සේ.වි.
 මැණි බලකොටුව රජය } ගනුදුන් කොරළු ප්‍රාදේශීය සභාව
 මැණි රජයේ වැටුප්

ලේඛන අංකය : 2021 දෙසැම්බර් - 2022 වසරේ

Deenathana

ඊ.බේ.ඩී.බී.කරුණාරත්න
 විවාහදේවි සහ උපාධිකොමාරියන්
 විවාහදේවි අංකය : 19930947

ගඟ ඉහළ කෝරළේ ප්‍රාදේශීය සභාව

වීරෝධතා කැඳවීම

1987 අංක 15 දරන ප්‍රාදේශීය සභා පනතේ 24(1) වැනි වගන්තිය යටතේ කරනු ලබන දැන්වීමයි

1987 අංක 15 දරන ප්‍රාදේශීය සභා පනතේ 24 වැනි වගන්තිය ප්‍රකාරව මධ්‍යම පළාතේ, මහනුවර දිස්ත්‍රික්කයේ, ගඟ ඉහළ කෝරළේ ප්‍රාදේශීය සභාව විසින් මෙහි පහත සඳහන් උපලේඛනයේ දක්වා ඇති මාර්ගය ගඟ ඉහළ කෝරළේ ප්‍රාදේශීය සභාව සතු මාර්ගයක් වශයෙන් ප්‍රකාශයට පත් කරනු ලබන බව මෙයින් නිවේදනය කරනු ලැබේ.

මේ පිළිබඳව ප්‍රදේශයේ පොදු ජනතාව විසින් හෝ මාර්ගයට අදාළ ඉඩම්වල හිමිකරුවන් ලෙස හිමිකම්පාන පාර්ශ්වයන් හෝ යම් විරෝධතාවයක් පළ කරන්නේ නම්, මෙම නිවේදනය ගැසට් පත්‍රයේ පළ වූ දිනයේ සිට මාස තුනක් ඇතුළත තමන්ගේ අයිතිය ඔප්පු කිරීම සඳහා නිසි අධිකරණයක නඩුවක් පවරා 1987 අංක 15 දරන ප්‍රාදේශීය සභා පනතේ 24(2) වැනි වගන්තිය ප්‍රකාරව ක්‍රියා කරන ලෙස මෙයින් දැනුම් දෙනු ලැබේ.

මෙම කාල සීමාව තුළ මෙම නිවේදනය පිළිබඳ යම් විරෝධතාවයක් ඉදිරිපත් නොවුවහොත් පහත උපලේඛනයේ සඳහන් මාර්ගය ගඟ ඉහළ කෝරළේ ප්‍රාදේශීය සභාව සතු මාර්ගයක් වශයෙන් පිළිගෙන පාලනය කරනු ලබන බව පොදු ජනතාවගේ දැන ගැනීම සඳහා මෙයින් ප්‍රකාශයට පත් කරමි.

ජී. ඕ. ජී. ඩී. එන්. ඩී. ජයසේකර,
සභාපති,
ගඟ ඉහළ කෝරළේ ප්‍රාදේශීය සභාව.

2023 මාර්තු මස 17 වැනි දින,
ගඟ ඉහළ කෝරළේ ප්‍රාදේශීය සභාව.

උපලේඛනය

දැනු අංකය	මාර්ගයේ නම	ආරම්භය	අවසානය	වම්පස පදිංචිකරුවන්	දකුණුපස පදිංචිකරුවන්	පිඹුරු පත් අංකය	දිග මීටර්	පළල අඩි
01	යටපාන බුස්නාව හරහා තියඹරාමය දක්වා මාර්ගය	බොස්වොඩ් මාර්ගයට සම්බන්ධ වන රුවන්කුරු ඔය පාලම අසලින්	කුරුඳුවත්ත තියඹරාමය මාර්ගය සම්බන්ධ වන ස්ථානය	ඩබ්. ජී. නන්දසේන ඩබ්. ජී. වන්දසේන අයි. ජී. ධර්මසේන එන්. එස්. ලීලාවතී අයි. එච්. ජයරත්න අයි. ජී. විමලදාස ඩබ්. ජී. නවරත්න ඩී. ජී. ජේන්තෝනා අයි. එච්. සුනිල් අයි. එච්. ප්‍රියන්ත කේ. ඒ. ජී. සුමනදාස	කේ. ටී කරුණාරත්න ඩබ්. ජී නන්දසේන අයි. ජී. ධර්මසේන එන්. එස්. ලීලාවතී අයි. එච්. ජයරත්න අයි. ජී. වන්දසේන එන්. යූ. ජී. කාංචන කුමාර අයි. එච්. නිශ්ශංක සිරියාවතී අයි. එච්. ප්‍රියන්ත	3420	562	10-15 දක්වා

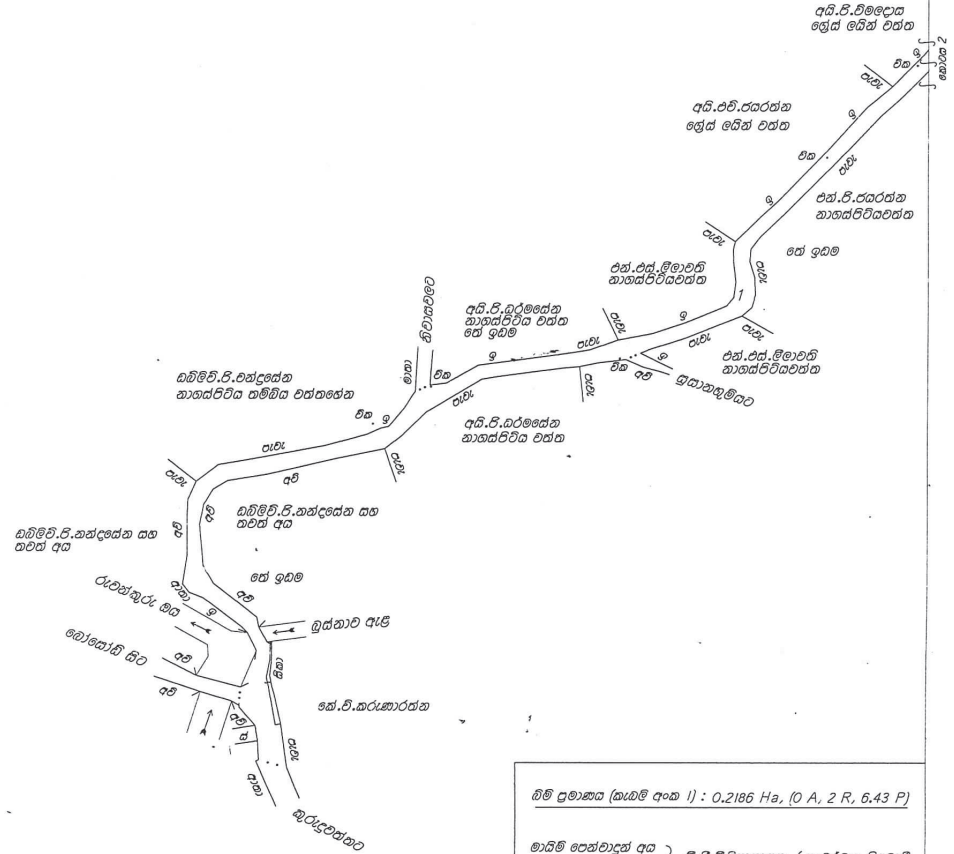
පී.බේ.ඩබ්.කරුණාරත්න
 ඔයාපදිංචි බලයෙන් මිනිස්පෝරු සහ
 උසාවි කොමසාරිස්
 අංක : 190/7, කිරිපදුරපහ, ගල්ගෙඩිගාල,
 ගම්පොල
 දුර : 081-2352973

පිඹුරු අංකය : 3420
 කොටස් 2 න් 1 වැනි කොටස

මාර්ගයේ නම : යටපාන බුස්නාල හරහා නියඹරාල දක්වා මාර්ගය

ගනුදුහළ කෝරළය ප්‍රාදේශීය සභාවේ සභාපතිගේ අංකය : CPC/GIPS/07/01/10 හා 2021.10.25

පරිමාණය :- 1 : 1000



- කොමුව
- ඉ : ඉහුර
 - ඹ : ස්ථිරගොඩනැගිලිලම
 - මා : මායිම් පාල්පය
 - සි : සීමිත කාණුව
 - අ : අවිනිශ්චිත මායිම
 - පැ : පැමිණි වැව
 - දු : දුරකරන කණුව
 - ආ : ආකාරක පාල්පය
 - වි : විදුලි කණුව
 - මෝ : මෝස්තුව
 - () : පාලම

බිම් ප්‍රමාණය (කැබලි අංක 1) : 0.2186 Ha, (0 A, 2 R, 6.43 P)

මායිම් පෙත්වෘත්ත අය } ඩී.ජී.ඊ.දිසානායක, (සංවර්ධන නිලධාරී,
 මායිම් බලාගත් අය } ගනුදුහළ කෝරළය ප්‍රාදේශීය සභාව)

මායිම් ඉහත සඳහන් පරිදි වේ

මැණීම කළේ : 2021 දෙසැම්බර් - 2022 ජනවාරි

මධ්‍යම පළාතේ මහනුවර දිස්ත්‍රික්කයේ ගනුදුහළ කෝරළය ප්‍රාදේශීය ලේකම් කොට්ඨාසයේ
 අංක 1056 සටහන මාරුකළකාරී කොට්ඨාසයේ සටහන ගමේ පිහිටි
 " යටපාන බුස්නාල හරහා නියඹරාල දක්වා මාර්ගයේ " පිඹුරු
 " මායිම් ඉහත සඳහන් පරිදි වේ "

P. B. Karunaratne
 පී.බේ.ඩබ්.කරුණාරත්න
 ඔයාපදිංචි බලයෙන් මිනිස්පෝරු සහ උසාවි කොමසාරිස්
 ඔයාපදිංචි අංකය : 19930947

පී.බේ.ඩබ්.කරුණාරත්න
 බලයෙන් මිනිස්පෝරු,
 ගම්පොල සහ උසාවි කොමසාරිස්
 අංක 29, 19/1, ගම්පොල
 ශ්‍රී.ලං.ම. බස්නාහිරවිද්‍යාල, ගම්පොල.

ජී.බේ.ඩබ්.කරුණාරත්න

මධ්‍යම ඉංජිනේරු විද්‍යාලයේ උපාධ්‍ය

උසාවි කොමසාරිස්

අංක : 190/7, කිරිඳිවත්ත, ගලගොඩදාල,

ගම්පොළ

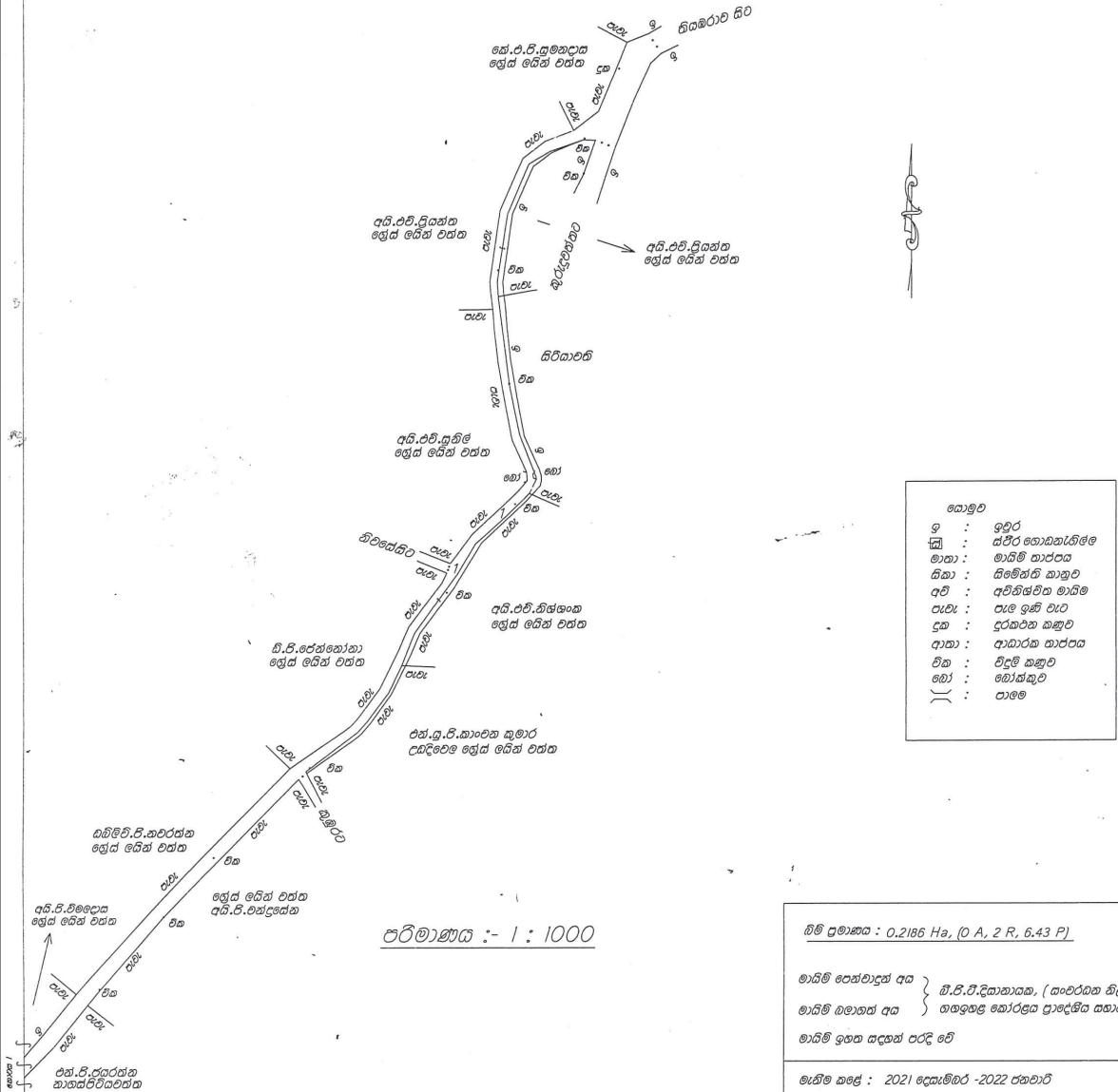
දුර : 081-2352973

පිඹුරු අංකය : 3420

කොටස් 2 න් 2 වැනි කොටස

මාර්ගයේ නම : යටපත බුස්තල හරහා නියඹරාල දක්වා මාර්ගය

ගනුදෙනු කොරළු ප්‍රාදේශීය සභාවේ සභාපතිගේ අංකය : CPC/GIPS/07/01/10 හා 2021.10.25



කොමුර	
ඉ	: ඉවුර
ක	: ස්ථිර තොඩකැබ්ලේ
මා	: මායිම් කාප්පය
බ	: බිමේති කානුව
අ	: අවිනිශ්චිත මායිම්
ප	: පැළ ඉසි වැට
ද	: දුරකථන කණුව
ආ	: ආධාරක කාප්පය
ව	: වීදුම් කණුව
භ	: භෝස්කුව
ඊ	: පාමේ

බිම් ප්‍රමාණය : 0.2186 Ha, (0 A, 2 R, 6.43 P)

මායිම් ලේඛන අංක } ඩී.ජී.ඉංජිනේරු විද්‍යාලය, (සංවර්ධන නිලධාරී,
 මායිම් ලේඛන අංක } ගනුදෙනු කොරළු ප්‍රාදේශීය සභාව)

මායිම් ඉහත සඳහන් පරිදි වේ

මැණිම කළේ : 2021 දෙසැම්බර් - 2022 ජනවාරි

ගනුදෙනු පළාතේ මහනුවර දිස්ත්‍රික්කයේ ගනුදෙනු කොරළු ප්‍රාදේශීය මෙහෙයුම් කොට්ඨාසයේ
 අංක 1056 යටපත බුස්තල හරහා නියඹරාල දක්වා මාර්ගයේ "පිඹුරු"
 "යටපත බුස්තල හරහා නියඹරාල දක්වා මාර්ගයේ "පිඹුරු"
 මායිම් ඉහත සඳහන් පරිදි වේ

Handwritten Signature
 ජී.බේ.ඩබ්.කරුණාරත්න
 මධ්‍යම ඉංජිනේරු විද්‍යාලයේ උපාධ්‍ය කොමසාරිස්
 මධ්‍යම ඉංජිනේරු විද්‍යාලයේ අංකය : 19930947
 2022.01.30
 ජී.බේ.ඩබ්.කරුණාරත්න
 මධ්‍යම ඉංජිනේරු විද්‍යාලයේ උපාධ්‍ය කොමසාරිස්
 අංක 29,19/1,ගම්පොළ
 ශ්‍රී.ලං.ස.ම. බුස්තල ප්‍රාදේශීය සභාවේ

ආදායම් හා වියදම් පිළිබඳ වාර්තා

යටවත්ත ප්‍රාදේශීය සභාව

ආදායම් හා වියදම් පිළිබඳ වාර්තා හා මූල්‍ය ප්‍රකාශන ප්‍රසිද්ධියට පත් කිරීම

1988 ප්‍රාදේශීය සභා (මූල්‍ය හා පරිපාලන) රීති මාලාවේ 216 විධිවිධානවල අනුකූල වන පරිදි පහත උපලේඛනවල සඳහන් විගණනය කරන ලද යටවත්ත ප්‍රාදේශීය සභාවේ 2022.12.31 දිනෙන් අවසන් වර්ෂය සඳහා ආදායම් ප්‍රකාශය, 2022.12.31 දිනට ශේෂ පත්‍රය, 2022.12.31 දිනෙන් අවසන් වර්ෂය සඳහා වන ගිණුම්කරණ සටහන්, මහජනතාවගේ දැනගැනීම සඳහා ප්‍රකාශයට පත් කරනු ලැබේ.

උපලේඛන I - 2022.12.31 දිනෙන් අවසන් වර්ෂය සඳහා ආදායම් වියදම් ගිණුම.

උපලේඛන II - 2022.12.31 දිනට ශේෂ පත්‍රය.

උපලේඛන III - 2022.12.31 දිනෙන් අවසන් වර්ෂය සඳහා වන ගිණුම්කරණ සටහන්.

උපලේඛනය I

යටවත්ත ප්‍රාදේශීය සභාවේ 2022.12.31 දිනෙන් අවසන් වූ වර්ෂය සඳහා

ආදායම් හා වියදම් ගිණුම

විස්තරය	වැඩසටහන 1	වැඩසටහන 2	වැඩසටහන 3	වැඩසටහන 4	වැඩසටහන 5	වැඩසටහන 6	එකතුව
	සාමාන්‍ය පරිපාලනය රු. ශත	සෞඛ්‍ය සේවා රු. ශත	භෞතික සැලසුම් හා පොළවල් හා ගොඩනැගිලි මගින් රු. ශත	ජල සේවා රු. ශත	මහජන උපයෝගීතා සේවා රු. ශත	සුභ සාධන සේවා සහ පොදු පහසුකම් රු. ශත	
(10) ගාස්තු හා බදු	825,929.00	551,240.00	98,400.00				1,475,569.00
(20) කුලී			751,906.00	64,600.00	220,000.00	12,000.00	1,048,506.00
(30) බලපත්‍ර		611,330.00			48,000.00		659,330.00
(40) සේවාගාස්තු	18,208,950.00	22,500.00	197,850.00	267,900.00	53,409.00	7,000.00	18,757,609.00
(50) බලපත්‍ර ගාස්තු, දඩ හා දඩ මුදල්	1,124,635.00		4,413.00	3,000.00		6,069.00	1,138,117.00
(60) වෙනත් ආදායම්	2,816,390.00	36,156.00	184,000.00	1,651,440.00		97,125.00	4,785,111.00
(70) ආදායම් ප්‍රදාන	16,662,126.00	4,521,847.00	6,463,473.00	524,894.00		3,674,972.00	31,847,312.00
මුළු ආදායම	39,638,030.00	5,743,073.00	7,700,042.00	2,511,834.00	321,409.00	3,797,166.00	59,711,554.00
02 පුනරාවර්ත වියදම්							
(01) පුද්ගල පඩිනඩි	18,978,097.00	3,622,629.00	6,300,897.00	552,146.00		3,867,177.00	33,320,946.00
(02) ගමන් වියදම්	101,289.00	30,778.00	166,751.00			10,910.00	309,728.00
(03) සැපයුම් සේවා	3,116,347.00	240,380.00	1,451,242.00	88,040.00	176,950.00	338,256.00	5,411,215.00

විස්තරය	වැඩසටහන 1	වැඩසටහන 2	වැඩසටහන 3	වැඩසටහන 4	වැඩසටහන 5	වැඩසටහන 6	එකතුව
	සාමාන්‍ය පරිපාලනය රු. ශත	සෞඛ්‍ය සේවා රු. ශත	භෞතික සැලසුම් හා පොළවල් හා ගොඩනැගිලි මගින් රු. ශත	ජල සේවා රු. ශත	මහජන උපයෝගීතා සේවා රු. ශත	සුභ සාධන සේවා සහ පොදු පහසුකම් රු. ශත	
(04) ප්‍රාග්ධන අලුත්වැඩියා හා නඩත්තු	620,520.00	106,687.00	809,920.00	218,455.00		12,168.00	1,767,750.00
(05) ප්‍රවාහන සන්නිවේදන උපයෝගීතා සහ වෙනත් සේවා	1,128,803.00	158,077.00		507,722.00		47,521.00	1,842,123.00
(06) පොලී, ලාභාංශ සහ ප්‍රසාද දීමනා ගෙවීම							
(07) ප්‍රදාන (දයකත්ව සහ සහනාධාර)	94,682.00	5,551.00	1,191,406.00	52,995.00			1,344,634.00
(08) විශ්‍රාම වැටුප් විශ්‍රාම ප්‍රතිලාභ හා පාරිතෝෂික	44,607.00						44,607.00
මුළු පුනරාවර්ත වියදම්	24,084,345.00	4,164,102.00	9,920,216.00	1,419,358.00	176,950.00	4,276,032.00	44,041,003.00
03. අයහාර වියදමෙන් ආදායම් අතිරික්තය (1-2)	15,553,685.0	1,578,971.00	(2,220,174.00)	1,092,476.00)	144,459.00	(478,866.00)	15,670,551.00
ප්‍රාග්ධන ලැබීම්							
(8-1) ප්‍රදාන			1,246,063.00				1,246,063.00
(8-2) ප්‍රාග්ධන වත්කම් විකිණීම	10,052.00						10,052.00
04 මුළු ප්‍රාග්ධන එකතුව	10,052.00	-	1,246,063.00	-	-	-	1,256,115.00
5. (3+4) මුළු අදායම් අතිරික්තය හා ප්‍රාග්ධන ලැබීම් (3+4)	15,563,737.00	1,578,971.00	(974,111.00)	1,092,476.00	144,459.00	(478,866.00)	16,92,666.00
6. ප්‍රාග්ධන වියදම්							

	විස්තරය	වැඩසටහන 1 රු. ශත	වැඩසටහන 2 රු. ශත	වැඩසටහන 3 රු. ශත	වැඩසටහන 4 රු. ශත	වැඩසටහන 5 රු. ශත	වැඩසටහන 6 රු. ශත	එකතුව රු. ශත
(09)	උපකරණ වැය	474,335.00		29,000.00			348,328.00	851,663.00
	ඉඩම්, ඉඩම් සංවර්ධන හා ව්‍යුහ වැය		925,606.00	6,612,078.00			86,213.00	7,623,897.00
	ප්‍රාග්ධන වියදම්	474,335.00	925,606.00	6,641,078.00	-	-	434,541.00	8,475,560.00
7.	ශේෂය (5-6)	15,089,402.00	553,365.00	(7,615,189.00)	1,092,475.00	144,459.00	(913,407.00)	8,451,106.00
8.	මාරු කිරීම්							
	සමුච්චිත අරමුදල්							8,451,106.00

උපලේඛනය II

යටවත්ත ප්‍රාදේශීය සභාවේ 2022.12.31 දිනට ශේෂ පත්‍රය

	කේත අංකය		සටහන	2021 රු. ශත	2022 රු. ශත
(01)	110	ස්ථාවර වත්කම් (01)	1	148,417,986.00	152,188,927.00
(02)		ජංගම වත්කම් (02)			
	120	අතැති තොග	2	1,203,482.00	1,723,551.00
	130	උපයෝගීතා සේවා සඳහා ණය			
	140	සේවක ණය		8,339,735.00	9,805,697.00
	150	අයකර ගත හැකි උපයෝගීතා සේවා		-	-
	160	ආදායම් ණය ගැතියන්	3	18,373,725.00	15,066,012.00
	170	ඉදිරියට ගෙවීම් සටහන්	4	3,400.00	
	180	ආයෝජන	5	15,523,954.00	15,486,494.00
	190	මුදල් හා බැංකු	6	42,352,910.00	50,955,979.00
		මුළු ජංගම වත්කම් එකතුව		85,797,206.00	93,037,733.00

	කේත අංකය		සටහන	2021 රු. ශත		2022 රු. ශත	
(03)		අඩුකලා ජංගම වගකම්					
	230	ණය හිමියන්	7	6,249,799.00		3,159,523.00	
	240	කලින් ලැබීම්	8	3,590.00		4,295.00	
	250	ආපසු ගෙවිය හැකි තැන්පතු	9	5,523,817.00		5,548,451.00	
		මුළු ජංගම වගකීම් එකතුව		11,777,206.00		8,712,269.00	
		කාරක ප්‍රාග්ධන (2-3)			74,020,000.00		84,325,464.00
		ශුද්ධ වත්කම්			222,437,986.00		236,514,391.00
	210	සමුච්චිත අරමුදල් හා සංචිත	10		222,437,986.00		236,514,391.00
	220	ණය ප්‍රාග්ධනය					
		එකතුව			222,437,986.00		236,514,391.00

යටවත්ත ප්‍රාදේශීය සභාවේ 2022/12/31 දිනෙන් අවසන් ගිණුම් වර්ෂය සඳහා පිළියෙල කරන ලද ආදායම් හා වියදම් ගිණුම, ශේෂ පත්‍රය සහ ඊට අමුණා ඇති ගිණුම්කරණ සටහන් හා උපලේඛන 1988 ප්‍රාදේශීය සභා (මූල්‍ය හා පරිපාලන) රීතීන්වලට අනුකූලව සහ පොදුවේ පිළිගත් ගිණුම්කරණ මූලධර්ම වලට අනුකූලව සත්‍ය හා සාධාරණ ලෙස පිළියෙල කර ඇති බව සහතික කරමි.

උපලේඛනය III

යටවත්ත ප්‍රාදේශීය සභාවේ

2022.12.31 දිනෙන් අවසන් වර්ෂය සඳහා ගිණුම්කරණ සටහන්

විස්තරය		2022.01.01 ශේෂය රු. ශත	2022 එකතු කිරීම් රු. ශත	2022 ඉවත් කිරීම් රු. ශත	2022.12.31 රු. ශත	2021.12.31 රු. ශත
සටහන 01						
110 ස්ථාවර වත්කම්						
111	ඉඩම්	7,045,765.00	550,000.00		7,595,765.00	7,045,765.00
111-1	ගොඩනැගිලි	64,924,140.00	7,334,217.00		72,258,357.00	64,924,140.00
112	යන්ත්‍ර හා උපකරණ	5,440,191.00	1,165,856.00	237,761.00	6,368,286.00	5,440,191.00
113	මෝටර් රථ හා කරත්ත	54,544,294.00		5,495,750.00	49,048,544.00	54,544,294.00
114	ලී බඩු හා සවිකිරීම්	11,959,997.00	127,450.00	152,465.00	11,934,982.00	11,959,997.00
115	පුස්තකාල පොත්	4,503,599.00	485,450.00	6,056.00	4,982,993.00	4,503,599.00

විස්තරය		2022.01.01 ශේෂය රු. ශත	2022 එකතු කිරීම් රු. ශත	2022 ඉවත් කිරීම් රු. ශත	2022.12.31 රු. ශත	2021.12.31 රු. ශත
එකතුව		148,417,986.00	9,662,973.00	5,892,032.00	152,188,927.00	148,417,987.00
සටහන 02						
120	අතැති තොග					
121	පොදු ගබඩා	1,012,197.00	574,987.00	1,370.00	1,585,814.00	1,012,197.00
122	ප්‍රාදේශීය සහ ශක්තිමත් කිරීම ගබඩා ගිණුම	145,939.00		8,202.00	137,737.00	145,939.00
123	තොග උණනාවය	45,345.00		45,345.00	-	45,345.00
එකතුව		1,203,481.00	574,987.00	54,917.00	1,723,551.00	1,203,481.00
140	සේවක ණය	8,339,735.00			9,805,697.00	8,339,735.00
එකතුව		8,339,735.00			9,805,697.00	8,339,735.00
සටහන 03						
160	ආදායම් ණයගැතියන්					
162	හිඟහිටි ජල ගාස්තු				325,220.00	366,170.00
163	හිඟහිටි කසල ගාස්තු				9,000.00	16,000.00
164	හිඟහිටි වෙනත් ආදායම්				14,731,792.00	17,991,555.00
එකතුව					15,066,012.00	18,373,725.00
සටහන 04						
170	පෙර ගෙවුම්					
171	අයවිය යුතු සේවක ඇප තැන්පත් ආයෝජන					3,400.00
එකතුව						3,400.00
සටහන 05						
180	ආයෝජන					
181	ස්ථාවර තැන්පත්වල ඇති සභාවේ මුදල්				15,285,007.00	15,285,007.00
182	එන් එස් බී සේවක ඇප තැන්පත් ආයෝජන				201,487.00	238,947.00
එකතුව					15,486,494.00	15,523,954.00

විස්තරය		2022.01.01 ශේෂය රු. ශත	2022 එකතු කිරීම් රු. ශත	2022 ඉවත් කිරීම් රු. ශත	2022.12.31 රු. ශත	2021.12.31 රු. ශත
සටහන 06						
190	මුදල්					
191	ලංකා බැංකුව ජංගම ගිණුම 5347541				50,955,979.00	42,352,910.00
	එකතුව				50,955,979.00	42,352,910.00
					245,226,660.00	234,215,192.00
සටහන් 07						
230	ණය හිමියෝ					
231	වියදම් ණයහිමියෝ				3,159,523.00	6,249,799.00
	එකතුව				3,159,523.00	6,249,799.00
	සටහන් 08					
240	කලින් ලැබීම්					
241	කලින් ලද ජල ගාස්තු				4,295.00	3,290.00
242	කලින් ලද කසළ ගාස්තු					300.00
	එකතුව				4,295.00	3,590.00
සටහන් 09						
250	ආපසු ගෙවිය යුතු තැන්පත්					
251	සේවක ඇප ආයෝජන පොළී				37,315.00	41,975.00
252	ටෙන්ඩර් තැන්පතු					50,000.00
253	සේවක ඇප තැන්පතු				164,100.00	196,800.00
254	කර්මාන්ත තැන්පතු				362,834.00	68,623.00
255	වෙනත් තැන්පතු				3,753,877.00	3,820,544.00
256	ගිවිසුම් ඇප තැන්පතු					185,000.00
257	පුස්තකාල තැන්පතු				58,875.00	48,425.00
258	ජල තැන්පතු				1,162,675.00	1,097,275.00
259	මුද්දර බදු තැන්පතු				8,775.00	15,175.00
	එකතුව				5,548,451.00	5,523,817.00

විස්තරය		2022.01.01 ශේෂය රු. ශත	2022 එකතු කිරීම් රු. ශත	2022 ඉවත් කිරීම් රු. ශත	2022.12.31 රු. ශත	2021.12.31 රු. ශත
සටහන් 10						
210	සමූච්චිත අරමුදල හා සංචිත					
211	සමූච්චිත අරමුදල				84,325,464.00	74,020,000.00
212	ප්‍රාග්ධන යෙදවුමට ආදායම් දායකය				68,543,005.00	64,772,064.00
213	ප්‍රාග්ධන යෙදවුමට ආධාර මගින් දායකය				83,645,922.00	83,645,922.00
එකතුව					236,514,391.00	222,437,986.00
					245,226,660.00	234,215,192.00

03-387

පඬුවස්තුවර ප්‍රාදේශීය සභාව

2022 වර්ෂය සඳහා වාර්ෂික ගිණුම් වාර්තාව ප්‍රකාශයට පත් කිරීම

1987 අංක 15 දරන ප්‍රාදේශීය සභා පනතේ අංක 171 වගන්තිය ප්‍රකාරව, 1989 අප්‍රේල් 17 දිනැතිව අංක 554/5 අනිවිශේෂ ගැසට් පත්‍රය මගින් ප්‍රකාශිත, ප්‍රාදේශීය සභා මූල්‍ය හා පරිපාලන රීති මාලාවේ රීති අංක 216 වැනි වගන්තිය යටතේ පඬුවස්තුවර ප්‍රාදේශීය සභාවට පැවරී ඇති බලතල ප්‍රකාරව, 2023 වර්ෂයේ මාර්තු මස 14 වැනි දින පවත්වන ලද මහා සභා රැස්වීමේ දී පහත සඳහන් යෝජනා සහ සම්මත කරන ලද බව මෙයින් නිවේදනය කරනු ලැබේ.

රංජිත් ආනන්ද බණ්ඩාර,
වැඩබලන සභාපති,
පඬුවස්තුවර ප්‍රාදේශීය සභාව,
හෙට්ටිපොළ.

යෝජනාව

1987 අංක 15 දරන ප්‍රාදේශීය සභා පනතේ අංක 171 වගන්තිය ප්‍රකාරව, 1989 අප්‍රේල් මස 17 දිනැතිව අංක 554/5 අනිවිශේෂ ගැසට් පත්‍රය මගින් ප්‍රකාශිත, ප්‍රාදේශීය සභා මූල්‍ය හා පරිපාලන රීති මාලාවේ රීති අංක 216 ට අනුව පඬුවස්තුවර ප්‍රාදේශීය සභාව 2022 වර්ෂයට අදාළ පහත උපලේඛනයේ සඳහන් වාර්ෂික ගිණුම් වාර්තාව ප්‍රකාශයට පත් කළ යුතු බවට යෝජනා කරන්නී ය.

උපලේඛනය

පඬුවස්තුවර ප්‍රාදේශීය සභාව

2022 දෙසැම්බර් මස 31 දිනට මූල්‍ය තත්වය පිළිබඳ ප්‍රකාශය

	සටහන්	2022.12.31 රු. ශත	2021.12.31 රු. ශත
වත්කම්			
ජංගම නොවන වත්කම්			
දේපළ, පිරිසිදු සහ උපකරණ	06	507,485,035.00	484,142,621.21
ජංගම වත්කම්			
තොග	07	9,935,387.00	5,873,492.97

	සටහන්	2022.12.31 රු. ශත	2021.12.31 රු. ශත
සේවක ණය හා අත්තිකාරම්	08	11,825,004.00	8,028,818.84
ලැබිය යුතු දෑ	09	137,696,536.00	94,996,080.67
ආයෝජන	10	45,259,238.00	12,615,414.77
මුදල් හා මුදල් සමාන දෑ	11	25,729,039.00	24,100,357.24
		230,445,204.00	145,614,164.49
මුළු වත්කම්		737,930,239.00	629,756,785.70
වගකීම්			
ජංගම නොවන වගකීම්	12	761,313.00	2,957,305.55
ජංගම වගකීම්	13	31,530,694.00	50,621,634.65
හිමිකම්	14	705,638,232.00	576,177,845.50
මුළු හිමිකම් සහ වගකීම්		737,930,239.00	629,756,785.70

03-398

විවිධ දැන්වීම්

රුවන්වැල්ල ප්‍රාදේශීය සභාව

2023 වර්ෂය සඳහා රුවන්වැල්ල මහජන ක්‍රීඩාංගනය ලබා දීම වෙනුවෙන් දෛනික ගාස්තු අය කිරීම

රුවන්වැල්ල ප්‍රාදේශීය සභාව විසින් 2023.01.12 වැනි දින පවත්වන ලද සභා රැස්වීමේ දී තීරණ අංක 08 යටතේ පහත දැක්වෙන සංශෝධිත යෝජනාව සභා සම්මත කරන ලද බව මහජනතාව වෙත මෙයින් නිවේදනය කරනු ලැබේ.

එච්. සමන් කුලසූරිය,
සභාපති,
රුවන්වැල්ල ප්‍රාදේශීය සභාව.

2023 ජනවාරි මස 12 වැනි දින,
රුවන්වැල්ල ප්‍රාදේශීය සභා කාර්යාලයේ දී ය.

අනු. අංක 08.

කාරණය	මුදල් අය කිරීම		
	දිවා කාලය පෙ. ව. 7.00 සිට ප. ව. 5.00 දක්වා	රාත්‍රී කාලය ප. ව. 6.00 සිට පසුද අළුයම 2.00 දක්වා	දිවා රාත්‍රී දෙකට පෙ. ව. 7.00 සිට පසුද අළුයම 2.00 දක්වා
සැණකෙලි, සංගීත ප්‍රසංග, වෙළඳ ප්‍රදර්ශන, ආගමික හා සංස්කෘතික වැඩසටහන්, විශේෂ වැඩසටහන්, රැස්වීම් සඳහා කුලී පදනම මත රුවන්වැල්ල මහජන ක්‍රීඩාංගනය ලබා දීම	රු. 25,000	රු. 30,000	රු. 50,000

ඇප තැන්පතු - ක්‍රීඩා පිටිය සඳහා ගෙවන මුදල මෙන් 5 ගුණයක් ඇප තැන්පතුව ලෙස තිබිය යුතුය.

03-400