



# ශ්‍රී ලංකා ප්‍රජාතාන්ත්‍රික සමාජවාදී ජනරජයේ ගැසට් පත්‍රය

අංක 2,329 - 2023 අප්‍රේල් මස 21 වැනි සිකුරාදා - 2023.04.21

(රජයේ බලපැවැත්වූ ප්‍රසිද්ධ කරන ලදී)

## IV(අ) වැනි කොටස - පළාත් පාලනය

(වෙන වෙනම ගොනු කර ගත හැකි පරිදි සෑම කොටසකට ම අයත් එක් එක් භාෂාවකට වෙන වෙනම පිටු අංක යොදා ඇත)

	පිටුව	පිටුව
තනතුරු-ඇබැර්තු	....	පළාත් පාලන සභා ඡන්ද ආඥාපනත යටතේ දැන්වීම් ..
විභාග, විභාග ප්‍රතිඵල ආදිය	... ..	ආදායම් හා වියදම් පිළිබඳ ප්‍රකාශන ... ..
බඩුබාහිරාදිය විකිණීම්	... ..	අයවැය ලේඛන ... ..
පළාත් පාලන නිවේදන	... .. 560	දේපළ විකිණීම් ... ..
අතුරු ව්‍යවස්ථා	... ..	විවිධ දැන්වීම් ... ..

සැ. සු. - දූෂණ විරෝධී පනත් කෙටුම්පත 2023 මාර්තු ම 31 වැනි දින ශ්‍රී ලංකා ප්‍රජාතාන්ත්‍රික සමාජවාදී ජනරජයේ ගැසට් පත්‍රයේ II වැනි කොටසේ අතිරේකයක් වශයෙන් පළ කරන ලදී.

ශ්‍රී ලංකා ජාතික අක්ෂි බැංකු භාර පනත් කෙටුම්පත 2023 අප්‍රේල් මස 06 වැනි දින ශ්‍රී ලංකා ප්‍රජාතාන්ත්‍රික සමාජවාදී ජනරජයේ ගැසට් පත්‍රයේ II වැනි කොටසේ අතිරේකයක් වශයෙන් පළ කරන ලදී.

### සතිපතා නිකුත් වන ගැසට් පත්‍රයෙහි පළකිරීම සඳහා භාරගනු ලබන දැන්වීම් පිළිබඳ වැදගත් නිවේදනයයි

ශ්‍රී ලංකා ප්‍රජාතාන්ත්‍රික සමාජවාදී ජනරජයේ ගැසට් පත්‍රයේ අවසන් පිටුවේ සෑම මාසයක ම මුල් සතියේ දී පළ කරන නිවේදන භාරගන්නා දිනයන් සහ වේලාවන් පිළිබඳව මිත් අවධානය යොමු කරනු ලැබේ.

ගැසට් පත්‍රයේ පළ කිරීම සඳහා දැන්වීම් භාරගැනීම ගැසට් පත්‍රය පළකරනු ලබන දිනයට සති දෙකකට පෙර සිකුරාදා දිනයෙහි දහවල් 12 00 ට අවසන් කරනු ලැබේ. තනතුරු - ඇබැර්තු, විභාග, ටෙන්ඩර් සහ වෙන්දේසි පිළිබඳ දැන්වීම්වල අවසන් දින සහ වේලාවන් ඒ පිළිබඳව උනන්දුවක් දක්වන අයට ප්‍රමාණවත් කාල වේලාවක් ලැබෙන පරිදි යොදාගත යුතු බවට, සියලු ම දෙපාර්තමේන්තු, සංස්ථා සහ මණ්ඩල යනාදිය වගබලාගත යුතු බව මිත් අවධාරණය කෙරේ. පළකිරීම සඳහා එවනු ලබන සෑම දැන්වීමක් ම තනි පැත්තේ පමණක් පැහැදිලිව පිටපත් කළ යුතු ය. නිරවද්‍යතාවය පිළිබඳව කරන විමසීම් සහ පැමිණිලි ගැසට් පත්‍රය පළ වූ දින සිට තෙමසකට පසුව භාරගනු නොලැබේ.

ගැසට් පත්‍රයේ පළ කරන සෑම දැන්වීමක් ම ගැසට් පත්‍රය පළකරනු ලබන දිනට සති දෙකකට පෙර එනම්, 2023 මැයි මස 12 වැනි දින පළකරන ගැසට් පත්‍රයේ දැන්වීම් 2023 අප්‍රේල් මස 28 වැනි දින දහවල් 12 00ට හෝ ඊට පෙර තැපෑලෙන් හෝ ගෙනවිත් රජයේ මුද්‍රණාලයට භාරදිය යුතු ය.

2006 අංක 19 දරන ඉලෙක්ට්‍රොනික ගනුදෙනු පනත - 9 වැනි වගන්තිය

"යම් ප්‍රකාශනයක්, රීතියක්, නියෝගයක්, නියමයක්, අතුරු ව්‍යවස්ථාවක්, නිවේදනයක් හෝ වෙනත් කිසිවක් ගැසට් පත්‍රයේ පළ කළ යුතු බවට යම් පනතකින් හෝ නීති ප්‍රඥප්තියකින් විධිවිධාන සලස්වා ඇති අවස්ථාවක, ඒ රීතිය, නියෝගය, නියමය, අතුරු ව්‍යවස්ථාව, නිවේදනය හෝ වෙනත් දෙය ඉලෙක්ට්‍රොනික ස්වරූපයේ වන ගැසට් පත්‍රයක පළකරනු ලැබුවහොත් ඒ විධිවිධානය සම්පූර්ණ කර ඇත්නම් සේ සැලකිය යුතු ය."

ගංගානි ලියනගේ,  
රජයේ මුද්‍රණාලයාධිපති.

2023 ජනවාරි මස 02 වැනි දින,  
කොළඹ 08,  
රජයේ මුද්‍රණ දෙපාර්තමේන්තුවේ දී ය.



මෙම ගැසට් පත්‍රය [www.documents.gov.lk](http://www.documents.gov.lk) වෙබ් අඩවියෙන් බාගත කළ හැක.

**පළාත් පාලන නිවේදන**

**හික්කඩුව නගර සභාව**

2022.12.16 දින පළ වූ අංක 2,311 ගැසට් පත්‍රයේ නිවේදන අංක 12-336/4 නිවේදනය සංශෝධනය කිරීම

සංචාරක මණ්ඩලයේ ලියාපදිංචි වී ඇති ආපන ශාලාවක්, ලැගුම්හලක් හෝ හෝටලයක් සඳහා 0.5% බලපත්‍ර ගාස්තු අය කිරීම සම්බන්ධයෙන් 2022.12.13 දිනැති හික්කඩුව නගර සභාවේ විශේෂ සභා රැස්වීම් තීරණ අංක 3(i) යටතේ 0.3% දක්වා බලපත්‍ර ගාස්තු අඩුකරන බව මෙයින් නිවේදනය කරනු ලැබේ. ඒ අනුව 12-336/4 නිවේදනයේ අනු 08 යටතේ ඇති ඡේදයේ බදු ප්‍රතිශතය 0.3% ලෙස සංශෝධනය වේ.

තවද, 12-336/4 නිවේදනයේ අනු අංක 80 යටතේ 1 වැනි තීරුවේ බලපත්‍රයේ ස්වභාවය "ආයුර්වේද ප්‍රතිකාර හා සම්භාහන මධ්‍යස්ථානයක් පවත්වාගෙන යාම" යනුවෙන් අයිතමයක් එක්විය යුතු අතර 11 තීරුවේ වාර්ෂික වටිනාකම් එම පරිදි ම වන බැව් මෙයින් නිවේදනය කරනු ලැබේ.

මීනල් සෙම්බකුට්ටි,  
සභාපති,  
හික්කඩුව නගර සභාව.

04-230

**රඹුක්කන ප්‍රාදේශීය සභාව**

1987 අංක 15 දරන ප්‍රාදේශීය සභා පනතේ 24 වන වගන්තිය

**විරෝධතා කැඳවීම**

1987 අංක 15 දරන ප්‍රාදේශීය සභා පනතේ 24 වගන්තිය ප්‍රකාර කැගල්ල දිස්ත්‍රික්කයේ රඹුක්කන ප්‍රාදේශීය සභාව විසින් 2022.02.08 දින පවත්වන ලද මහසභා රැස්වීමේ දී සභා සම්මත කරන ලද යෝජනාව අනුව රඹුක්කන ප්‍රාදේශීය සභා බල ප්‍රදේශය තුළ පිහිටි පහත සඳහන් මංචාවක් අදාළ ඉඩම් හිමියන් විසින් සභාව වෙත දෙන ලද ලිඛිත කැමැත්ත අනුව එකිනෙක ඉදිරියේ ඇති දිග පළල අනුව සභාව සතු වන බව මෙයින් ප්‍රසිද්ධියට පත් කරනු ලැබේ.

ප්‍රදේශවාසී ජනතාව මෙම පාරවල් පළල් කිරීමට විරුද්ධ වන්නේ නම් කිනම් කරුණක් නිසාද යන්න සඳහන් කල ලියවිල්ලක් පිටපත් දෙකකින් යුක්තව මෙම දැන්වීම් ගැසට් පත්‍රයේ පළවන දින සිට දින 30 ක් ඇතුළත මා වෙත එවීමට බලය තිබෙන බවත්, එකී කාලය තුළ යම් විරෝධතාවයක් ඉදිරිපත් නොවුවහොත් ඉන්පසු එම පාරවල් ප්‍රාදේශීය සභාව සතු දේපලක් හැටියට සලකා එකිනෙක ඉදිරියෙන් ඇති දිග පළල අනුව පාලනය කරනු ලබන බවටත් ප්‍රසිද්ධියට පත්කරනු ලැබේ.

ඊ. එම්. ඒ. එන්. බී. හඳගම,  
සභාපති,  
රඹුක්කන ප්‍රාදේශීය සභාව.

2022 පෙබරවාරි මස 18 වැනි දින,  
රඹුක්කන ප්‍රාදේශීය සභා කාර්යාලයේ දී ය.

මාර්ග විස්තරය

දිග : මීටර් 176.5

පළල : මීටර් 3.65

- මාර්ගයේ නම : ඉහලාංග මාර්ගය
- ග්‍රාම නිලධාරී වසම : නාරම්බැද්ද බටහිර
- ආරම්භය : හිටිනාවත්ත ඉඩම අසලින්
- අවසානය : කහවත්තේ කුඹුර

ආර්. ආර්. අමරාවතී වන්දසිරි යන අයට අයත් හිටිනාවත්ත හෙවත් දූතට පරණ ගෙදරවත්ත යන ඉඩම අසලින් ආරම්භව වම් පසින් ආර්. ආර්. අමරාවතී වන්දසිරි යන අයට අයත් හිටිනාවත්ත හෙවත් දූතට පරණ ගෙදරවත්ත, පී. එස්. ජී. පුෂ්පලතා මැණිකේ යන අයට අයත් ඉහලාංග කුඹුර, යන ඉඩම්වලින් මායිම් වන්නා වූද,

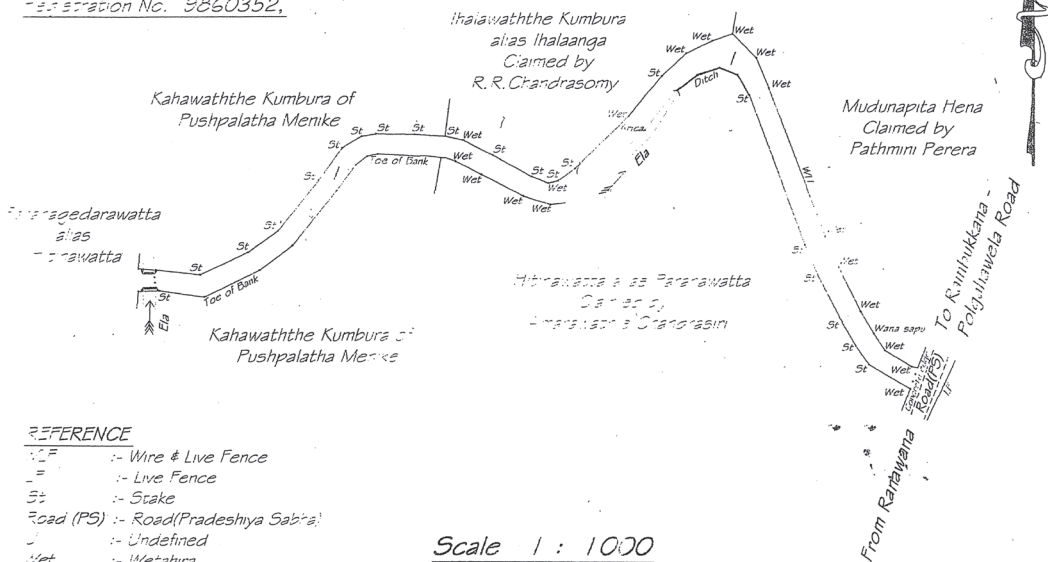
දකුණු පසින් පත්මණි පෙරේරා යන අයට අයත් මුදුනපිට හේන, ආර්. ආර්. චන්ද්‍රසිරිය යන අයට අයත් ඉහලාංග කුඹුර නොහොත් කහවත්තේ කුඹුර, පී. එස්. ජී. පුෂ්පලතා මැණිකේ යන අයට අයත් ඉහලාංග කුඹුර.

S. R. P. L. Senanayaka, C.S.S.I.

Registered Licensed Surveyor & Leveller,  
 District Commissioner & Valuer,  
 Regentwatta,  
 077-9449477  
 035-2265154  
 Registration No. 9860352.

Plan No :- 10568

North.



REFERENCE

- — Wire & Live Fence
- — Live Fence
- St — Stake
- Road (PS) — Road (Pradeshiya Sabha)
- — Undefined
- Wet — Wetahira

Scale 1 : 1000

PLAN

Of part of several allotments of land called  
 "KAHAWATHTHE KUMBURA, IHALAWATTE KUMBURA alias IHALAANGA  
 and HITINAWATTA alias PARANAWATTA"  
 Situated in the village of Naranbedda - Naranbedda Wasama No. 11 C Grama Niladhari Division,  
 Rambukkana Pradeshiya Sabha Limits - Rambukkana Divisional Secretaries,  
 Deyala Dahamunu Pattu - Kingoda Korale

KEGALLE DISTRICT  
 SABARAGAMUWA PROVINCE

Surveyed 12ft Access Road to vested on Pradeshiya Sabha  
 Bounded as follows,  
 Containing an extent.

Lot No.	Extent.				Remarks.
	A.	R.	P.	Hectares.	
1	0	0	24.95	0.0631	

The Horizontal Distance from to alone center of proposed road = 176.5 m

Lot No.	Boundaries			
	North.	East.	South.	West.
1	Kahawaththe Kumbura of Pushpalatha Menike & Ihalawaththe Kumbura alias Ihalanga claimed by R.R.Chandrasomy & Mudunapita Hena Claimed by Pathmini Perera	Mudunapita Hena Claimed by Pathmini Perera & Pradeshiya sabha road	Hitinawatta alias Pararawatta Claimed by Amawaththe Chandrasini & Kahawaththe Kumbura of Pushpalatha Menike	Pararagedarawatta alias Hitinawatta & Kahawaththe Kumbura of Pushpalatha Menike

Surveyed on :- 2021 - 07 - 17.

*S. R. P. L. Senanayaka*  
 S. R. P. L. Senanayaka  
 Registered Licensed Surveyor  
 2021-07-19.

මාර්ග විස්තරය

දිග : මීටර් 56.74

පළල : මීටර් 3.05

- මාර්ගයේ නම : වටහපොත කොටාපුගලගාවහේන මාර්ගය
- ග්‍රාම නිලධාරී වසම : උඩගලදෙණිය
- ආරම්භය : එස්. එම්. යූ. එස්. බණ්ඩාර යන අයගේ ඉඩම අසලින්
- අවසානය : එස්. එම්. කලාණවතී මැණිකේ යන අයගේ ඉඩම අසලින්

වටහපොත කොටාපුගලගාවහේන මාර්ගයේ එස්. එම්. යූ. එස්. බණ්ඩාර යන අයගේ ඉඩම අසලින් ආරම්භව වම්පසින් එස්. එම්. යූ. එස්. බණ්ඩාර යන අයට අයත් වටහපොත කොටාපුගලගාවහේන, එස්. එම්. කරුණාතිලක බණ්ඩාර යන අයට අයත් තෙලඹුගහමඩවත්ත, එස්. එම්. කලාණවතී මැණිකේ යන අයට අයත් වටහපොත කොටාපුගලගාවහේන

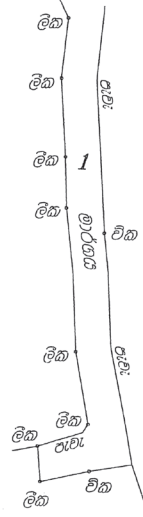
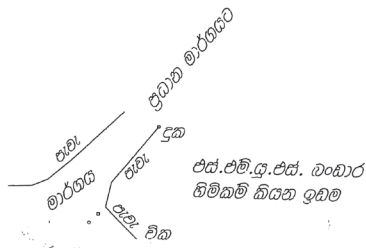
දකුණු පසින් එස්. එම්. යූ. එස්. බණ්ඩාර යන අයට අයත් වටහපොත කොටාපුගලගාවහේන යන ඉඩම් වලින් මායිම්වන්නා වූ වටහපොත කොටාපුගලගාවහේන මාර්ගය.

එම්.එම්.පී.එස්.වීරසූරිය  
 විනිසුම් මහලයේ මහලයේ මහලයේ  
 7-2, දොකේමඩ, රඹුක්කන  
 දුරකථන අංකය: 0715949505

පිඹුරු අංකය : 14

ප්‍රාදේශීය සභා-රඹුක්කන  
 ප්‍රාදේශීය ලේකම් කොට්ඨාශ-රඹුක්කන  
 මූල නිලධාරී වසම - 2B මැදගලදෙණිය

විස්තරය	
ලික	ලික කණුව
පැවැ	පැවැ ගුණි වැට
වික	විදුලි කණුව
දුක	දුරකථන කණුව



එස්.එම්.ඉ.එස්. බංඩාර  
 හිමිකම් කියන ගුඩම

එස්.එම්. කරුණාතිලක  
 හිමිකම් කියන ගුඩම

1. කැණවනවි මැණිකේ

පරිමාණය : 1 : 1000  
 සබරගමුව පළාතේ කැනල්ල දිස්ත්‍රික්කයේ  
 වල්ගම් පත්තුවේ කිණිගොඩ කෝරළේ උඩගලදෙණිය ගමේ පිහිටි  
 වටහපොත කොටුගලගොලාගේන සහ වටහපොතකොටු ගලගොලා වත්ත 'කැමැති ගුඩමේ කොටසක්  
 මායිම් පවතින අකාරයට මැන පිලියෙළ කල

පිඹුරු

වි. අංකය	බිම් ප්‍රමාණය			වෙනත් කරුණු
	ගෙ.ක.	අ.	පර.	
0.0180	0.	0.	07.12	මාර්ගය පලල අඩි 10 දුර අඩි 186.16 හෝ පලල මීටර 3.05 දුර මීටර 56.74

දිනය : 2020.08.09

එම්.එම්.පී.එස්.වීරසූරිය

මාර්ග විස්තරය

දිග : මීටර් 93

පළල : මීටර් 3

- මාර්ගයේ නම : බෝධිරාජාරාම මාවතේ හයවන පටුමග
- ග්‍රාම නිලධාරී වසම : මොට්ටප්පුලිය
- ආරම්භය : බෝධිරාජාරාම මාවතේ ඩී. ආර්. ඒ. ගොඩමුනේ අයගේ ඉඩම අසලින්
- අවසානය : නිකගොල්ලවත්ත ආර්. ජී. සේනානායක යන අයගේ ඉඩම අසලින්

බෝධිරාජාරාම මාවතේ ඩී. ආර්. ඒ. ගොඩමුනේ අයගේ ඉඩම අසලින් ආරම්භව වම් පසින් ඩී. ආර්. ඒ. ගොඩමුනේ යන අයට අයත් උඩහමුල්ලේහේනවත්ත, එච්. ආර්. අනිල් රත්නායක යන අයට අයත් උඩුමුල්ලේහේනවත්ත, ආර්. ජී. සේනානායක යන අයට අයත් නිකගොල්ලවත්ත නොනොත් අයිතිකරුවන්,

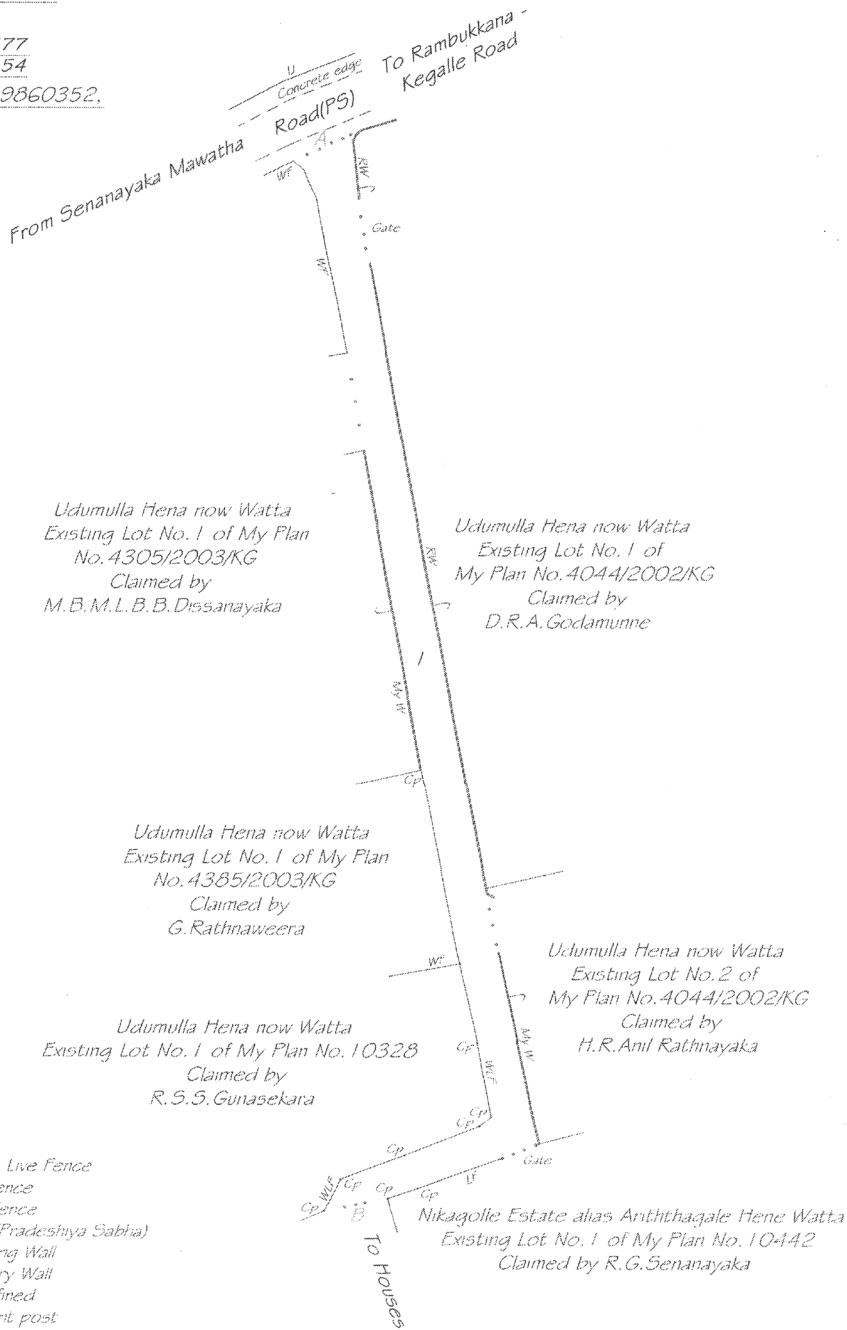
දකුණු පසින් එම්. බී. එම්. එල්. බී. බී. දිසානායක යන අයට අයත් උඩුමුල්ලේහේන දූනට වත්ත, ජී. රණවීර යන අයට අයත් උඩුමුල්ලේහේන දූනට වත්ත, ආර්. එස්. එස්. ගුණසේකර යන අයට අයත් උඩුමුල්ලේහේන දූනට වත්ත, යන ඉඩම්වලින් මායිම්වන්නා වූ බෝධිරාජාරාම මාවතේ හයවන පටුමග මාර්ගය.

**S.R.P.L.Senanayaka, CSSI.**

JP(Whole Island)  
 Registered Licensed Surveyor & Leveller,  
 Court Commissioner & Valuar,  
 No. 16/1, Regentwatta  
 Rambukkana,  
 077-9449477  
 035-2265154  
 Registration No. 19860352.

Plan No :- 10573

North.



**REFERENCE**

- WLF :- Wire & Live Fence
- LF :- Live Fence
- WF :- Wire Fence
- Road (PS) :- Road(Pradeshiya Sabha)
- RW :- Retaining Wall
- My W :- Masonry Wall
- U :- Undefined
- Cp :- Cement post

Scale 1 : 500

**PLAN**

See over leaf for details

Surveyed on :- 2021 - 07 - 25.

S.R.P.L.Senanayaka  
 Registered Licensed Surveyor  
 2021-07-27.

S.R.P.L. SENANAYAKE CSSI.



# PLAN

*Of an allotment of land called*

**" NIKAGOLLE ESTATE alias ARITHTHAGALE HENE WATTA "**

*Situated in the villages of Dompemulla & Mottappuliya Now Mottappuliya Wasama No.8B Grama Niladhari Division.*

*Rambukkana Pradeshiya Sabha Limits - Rambukkana Divisional Secretaries.*

*Medde Medhiya Pattu - Kingoda Korale*

**KEGALLE DISTRICT  
SABARAGAMUWA PROVINCE**

*Being amalgamated Lot No.2 of My Plan No.3342/2003/KG (3m Access road) & Lot No.2 of*

*My Plan No.5004/2005/KG (3m Access road)*

*Surveyed according to the existing road to vested on Pradeshiya Sabha*

*Bounded as follows,*


*Containing in extent.*

Lot No.	Extent.				Remarks.
	A.	R.	P.	Hectares.	
1	0	0	11.50	0.0291	

*The Horizontal Distance from A to B along center of road = 93.3 m*

Lot No.	Boundaries			
	North.	East.	South.	West.
1	Pradeshiya sabha road	Udumulla Hena now Watta Existing Lot No. 1 of My Plan No. 4044/2002/KG Claimed by D.R.A.Godamunne & Udumulla Hena now Watta Existing Lot No. 2 of My Plan No. 4044/2002/KG Claimed by H.R.Anil Rathnayaka	Nikagolle Estate alias Arinthagaie Hene Watta Existing Lot No. 1 of My Plan No. 10442 Claimed by R.G.Senanayaka	Udumulla Hena now Watta Existing Lot No. 1 of My Plan No. 10328 Claimed by R.S.S.Gunasekara & Udumulla Hena now Watta existing Lot No. 1 of My Plan No. 4385/2003/KG Claimed by G.Rathnaweera & Udumulla Hena now Watta Existing Lot No. 1 of My Plan No. 4305/2003/KG claimed by M.B.M.L.B.B.Dissanayaka

*Surveyed on :- 2021 - 07 -25.*



S.R.P.L.Senanayaka  
Registered Licensed Surveyor  
2021-07-27.

S.R.P.L. SENANAYAKE CSSI,

Surveyor & Valuer

මාර්ග විස්තරය

දිග : මීටර් 69.85

පළල : මීටර් 3

- මාර්ගයේ නම : බෝධිරාජාරාම මාවතේ දෙවන පටුමග
- ග්‍රාම නිලධාරී වසම : මොට්ටප්පුලිය
- ආරම්භය : බෝධිරාජාරාම මාවත
- අවසානය : වැටකෙයාපොත ගොඩ ඉඩම

බෝධිරාජාරාම මාවතේ එම්. පී. ජී. එස්. මංජුල රාජපක්ෂ යන අයගේ ඉඩම අසලින් ආරම්භව වම්පසින් එම්. ජී. ඒ. එස්. ද මල්ලිකා යන අයට අයත් උඩකේවිට කුඹුර, යන ඉඩමින් ද

දකුණු පසින් එම්. පී. ජී. එස්. මංජුල රාජපක්ෂ යන අයට අයත් වැටකෙයාපොත ඉඩම යන ඉඩම්වලින් මායිම්වන්නා වූ ද බෝධිරාජාරාම මාවතේ දෙවන පටුමග මාර්ගය.

සී.බී.අබේරත්න (ලි.ප.අංකය 19871720)  
 ලියාපදිංචි බලයෙන් මිනිස්ථෝරු  
 සහ තලමිතිකරු  
 වැලිගමුව, කොටුවැලල, රඹුක්කන  
 දු. අංකය 035- 2266290

වැටකොටොලාන  
 ගොඩ ඉඩම

පිඹුරු අංකය 2309

පරිමාණය 1 : 500

සබරගමුව පළාතේ කැගලේ දිස්ත්‍රික්කයේ  
කිණිගොඩ කොරළේ මැදදේ මැදුම්පිට පත්තුවේ  
රඹුක්කන ප්‍රාදේශීය ලේකම් කොට්ඨාසයේ  
රඹුක්කන ප්‍රාදේශීය සභා සීමාව තුළ  
අංක 8K මොට්ටප්පුම්පිට ග්‍රාමනිකොට්ට වසමේ  
මොට්ටප්පුම්පිට ගමේ පිහිටි  
බෝධිරාජාරාම මාවත පටුමග  
 නැමැති ඉඩම දැනට භුමියේ ඇති අන්දමට මැන සාදන ලද

පිඹුරු

මායිම් පෙන්වා දුන්නේ ඉඩමේ හිමිකරුවන් විසිනි  
 මායිම් ඉහත සඳහන් පරිදි වේ.  
 මුළු බිම් ප්‍රමාණය :-

කැබලි අංකය	ප්‍රමාණය				කිට්ටුතු කරුණු
	හෙක්ටයාර්	අ.	රූ.	ප.	
1	0.0226	0	0	8.93	දිග මීටර් 69.85, අළුම පළල අඩි 10

මුළු බිම් ප්‍රමාණය : අක්කර 00 , රූ 0 , පර්ච් 08.93  
 මැනීම කළේ : 2021.07.31

**CBAberathna**  
 2021 .08 .01  
 සී.බී. අබේරත්න  
 කොටුවැලල බලයෙන් මිනිස්ථෝරු සහ තලමිතිකරු  
 වැලිගමුව, කොටුවැලල, රඹුක්කන  
 දු.අං. 035-2266290

මාර්ග විස්තරය

දිග : මීටර් 128.6

පළල : මීටර් 3.65

- මාර්ගයේ නම : බෝගහතැන්න හතරවන පටුමග මාර්ගය
- ග්‍රාම නිලධාරී වසම : තල්දෑව
- ආරම්භය : බෝගහතැන්නවත්ත එච්. පී. සුගත් ධම්මික මාරසිංහ යන අයගේ ඉඩම අසලින්
- අවසානය : ඩබ්. ආර්. දීප්ති බංඩාර යන අයගේ ඉඩම අසලින්

රඹුක්කන හඟවෙල මාර්ගයේ බෝගහතැන්න එච්. පී. සුගත් ධම්මික මාරසිංහ යන අයගේ ඉඩම අසලින් ආරම්භව වම්පසින් එස්. එච්. මලින්ද සුරේෂ් කුමාර විමලවීර යන අයට අයත් බෝගහතැන්නවත්ත කැබලි අංක 02, එච්. පී. ප්‍රේමරත්න යන අයට අයත් බෝගහතැන්නවත්ත කැබලි අංක 05, ජී. ඩී. වමේලා වසන්ති යන අයට අයත් බෝගහතැන්නවත්ත කැබලි අංක 08, ඩබ්. ජී. සුමනසේකර සහ ඩබ්. ජී. ජනිත් මධුශංක යන අයට අයත් බෝගහතැන්නවත්ත කැබලි අංක 11, කේ. ඩී. මනෝජී වානක අබේවර්ධන යන අයට අයත් බෝගහතැන්නවත්ත කැබලි අංක 16, ඩබ්. ජී. විමලසූරිය යන අයට අයත් බෝගහතැන්නවත්ත කැබලි අංක 17, ඩී. ජී. පොඩ්මැණිකේ යන අයට අයත් බෝගහතැන්නවත්ත කැබලි අංක 18, දමයන්ති නිල්වල යන අයට අයත් බෝගහතැන්න වත්ත කැබලි අංක 20 යන ඉඩම් වලින් මායිම්වන්නා වූ ද,

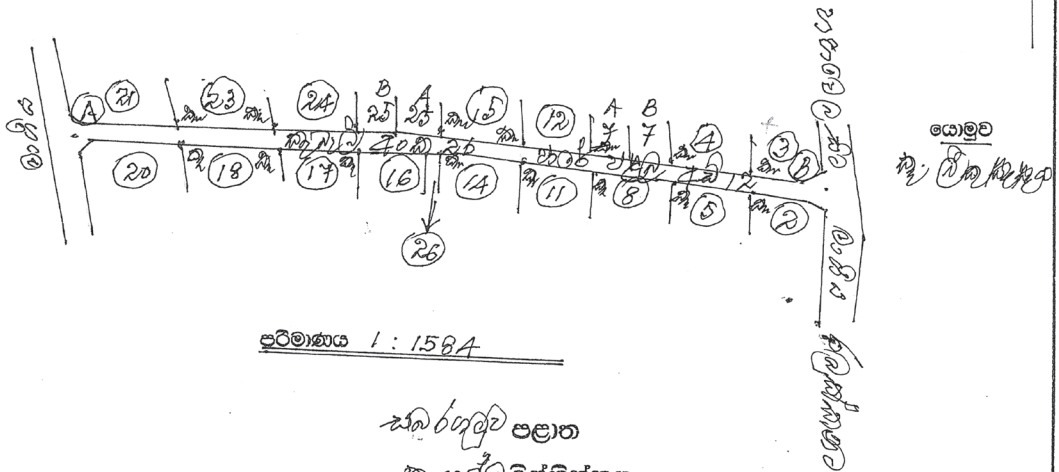
දකුණු පසින් එම්. පී. සුගත් ධම්මික මාරසිංහ යන අයට අයත් බෝගහතැන්නවත්ත කැබලි අංක 03, කේ. පී. එම්. ආර්. රණසිංහ යන අයට අයත් බෝගහතැන්නවත්ත කැබලි අංක 04, එච්. පී. ප්‍රේමරත්න යන අයට අයත් බෝගහතැන්නවත්ත කැබලි අංක 07, 12, 15, එල්. පී. තමරා ක්‍රිෂාන්ති මානෙල් යන අයට අයත් බෝගහතැන්නවත්ත කැබලි අංක 25 ඒ, එම්. කාන්ති වන්ද්‍රාවති යන අයට අයත් කැබලි අංක 25 බී, කේ. ඩී. ඉන්දික රොහන් අබේවර්ධන යන අයට අයත් බෝගහතැන්නවත්ත කැබලි අංක 24, එස්. බී. ගුණරත් මැණිකේ එච්. පී. ප්‍රේමරත්න යන අයට අයත් බෝගහතැන්නවත්ත කැබලි අංක 23, ඩබ්. ආර්. දීප්ති බංඩාර යන අයට අයත් බෝගහතැන්නවත්ත කැබලි අංක 21, යන ඉඩම්වලින් මායිම්වන්නා වූ ද බෝගහතැන්න හතරවන පටුමග මාර්ගය.

**ඩී. රත්නායක (F. S. I)**

මලයලත් මිනිස්දෝරු හා උසාවි කොමසාරිස් කැරැල්ල.

දුර ඇමතුම 035-2265421

පිඹුරු අංකය : 2374A



පරිමාණය 1 : 1584

කාරුණ්‍ය පලාත

කාරුණ්‍ය දිස්ත්‍රික්කය

කිතුණකොට්ඨාසයේ වැව්ගම පන්තුවේ  
කල්දිවු ගම පිහිටි ආර්යානාමයා මහා පෙන්නහ  
ප්‍රදේශය

පිඹුරු ලඟින් ඒකරාශීකරණ 16 වන කාණ්ඩ අංක 2  
මහලක්කර මහල මහල මහල ඒකරාශීකරණ  
ලඟින් ඒකරාශීකරණ 2374 හි කාරුණ්‍ය  
අංක 26 (අඩ 12) මුහුණලක්කර මහල  
මහල කාරුණ්‍ය

- මායිම :-
- උතුර :-
- හැඟෙනහිර :-
- දකුණ :-
- බටහිර :-

කැබලි අංකය	අ. රු. ප.	හෙක්ටයාර්	විස්තරය
A සිට B දකුණු දිග මීටර 128.6	0-0-18.3	0.0462	චාර්ජ් මුද්‍රා අඩ 12

එකතුව 0-0-18.3

ඩී. රත්නායක  
මලයලත් මිනිස්දෝරු හා  
උසාවි කොමසාරිස්  
වැරැද්ලුපොත - රඹුක්කොටුව

මෙහි ලද දිනය : 2018-01-23

ප්‍රමාණය : චාර්ජ් මුද්‍රා අඩ 12 දැක්වෙනුයේ.

*(Signature)*  
ඩී. රත්නායක.  
මලයලත් මිනිස්දෝරු

මාර්ග විස්තරය

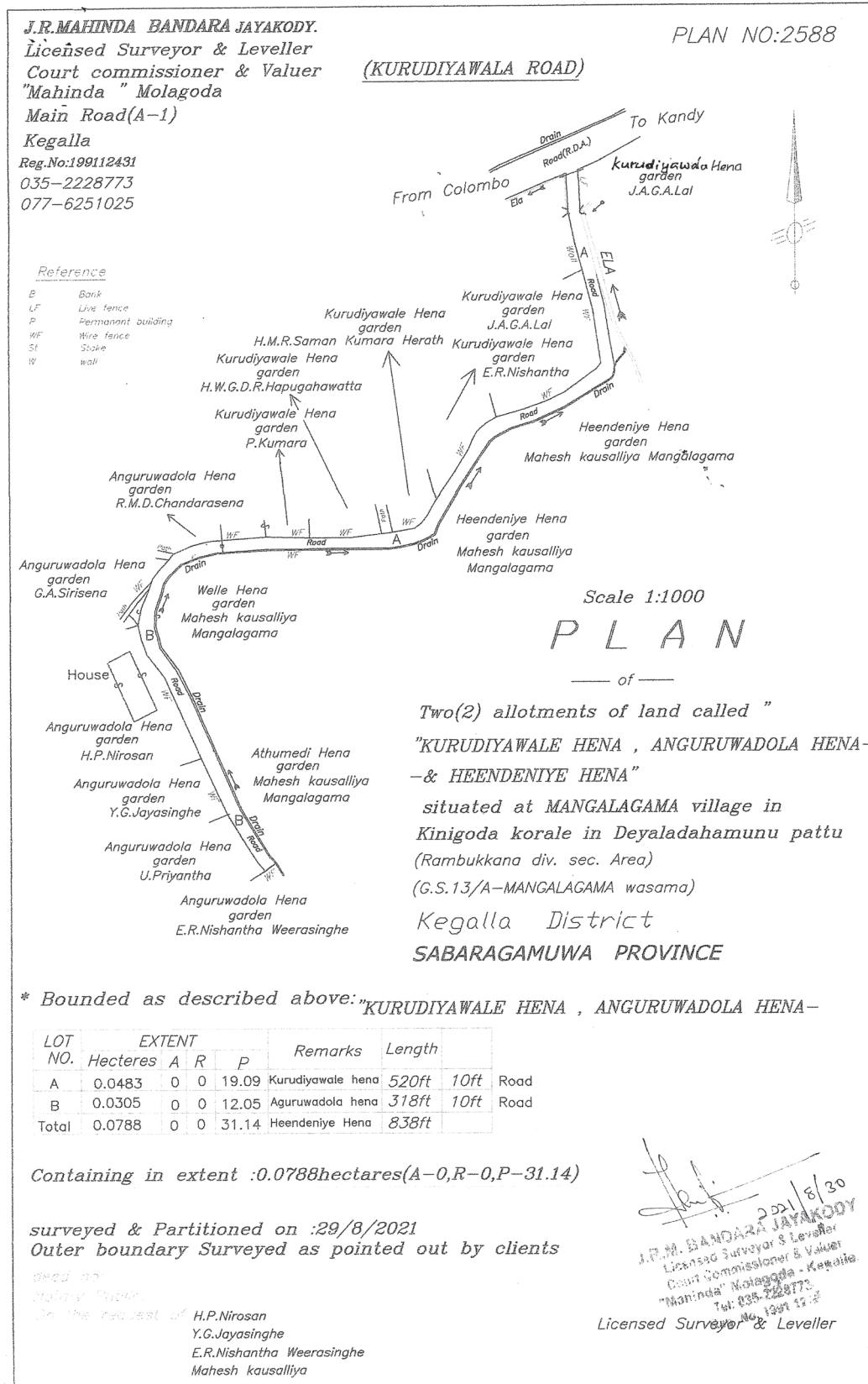
දිග : මීටර් 256

පළල : මීටර් 3

- මාර්ගයේ නම : කුරුදියවලහේන මාර්ගය
- ග්‍රාම නිලධාරී වසම : මංගලගම
- ආරම්භය : කොළඹ නුවර මාර්ගයේ (මංගලගම වසමට අයත්) ජේ. ඒ. ජී. ඒ. ලාල් යන අයගේ ඉඩම අසලින්
- අවසානය : ඊ. ආර්. නිශාන්ත චීරසිංහ යන අයගේ ඉඩම අසලින්

කොළඹ නුවර මාර්ගයේ (මංගලගම වසමට අයත්) ජේ. ඒ. ජී. ඒ. ලාල් යන අයගේ ඉඩම අසලින් ආරම්භව වම් පසින් ජේ. ඒ. ජී. ඒ. ලාල් යන අයට අයත් කුරුදියවලහේන, මහේෂ් කොඹරා මංගලගම සහ ඩබ්. ඒ. එස්. නිලංජනා විජේසිංහ යන අයට අයත් හින්දෙණිය හේන, වේල්ලහේන, ඇතුමදිහේන, යන ඉඩම්වලින් මායිම්වන්නා වූ ද

දකුණු පසින් ජේ. ඒ. ජී. ඒ. ලාල් යන අයට අයත් කුරුදියවලහේන, ඒ. ආර්. නිශාන්ත ගාමිණී යන අයට අයත් කුරුදියවලහේන, එච්. එම්. ආර්. සමන් කුමාර හේරත් යන අයට අයත් කුරුදියවලහේන, එච්. ජී. දර්ශනී රෝමිකා හපුගහවත්ත යන අයට අයත් කුරුදියවලහේන, ඒ. ජේ. ඒ. ප්‍රසන්න කුමාර ජයසුන්දර යන අයට අයත් කුරුදියවලහේන, ආර්. එම්. ඩිලානි චන්ද්‍රසේකර යන අයට අයත් අගුරුවාදොලහේන, ජී. ඒ. සිරිසේන යන අයට අයත් අගුරුවාදොලහේන, එච්. පී. නිරෝෂන් සම්පත් විමලසේන යන අයට අයත් අගුරුවාදොලහේන, වයි. ජී. ජයසිංහ යන අයට අයත් අගුරුවාදොලහේන, ඩබ්. ජී. උපුල් ප්‍රියන්ත වනසිංහ සහ ආර්. එම්. රමණී යන අයට අයත් අගුරුවාදොලහේන, යන ඉඩම්වලින් මායිම්වන්නා වූ ද කුරුදියවලහේන මාර්ගය.







**J.R.MAHINDA BANDARA JAYAKODY.**  
 Licensed Surveyor & Leveller  
 Court commissioner & Valuer  
 "Mahinda" Molagoda  
 Main Road(A-1)  
 Kegalla  
 Reg.No:199112431  
 035-5674680  
 077-6251025

PLAN NO:2502

(Wekoladeniya -Wewala -ROAD)

සැල කිරීම  
 එහෙම ඉටුකරනවා  
 \*  
 2021/7/11  
**J.R.M. BANDARA JAYAKODY**  
 Licensed Surveyor & Leveller  
 Court Commissioner & Valuer  
 "Mahinda" Molagoda - Kegalla.  
 Tel: 035-5674680  
 Reg No: 1991 12 31

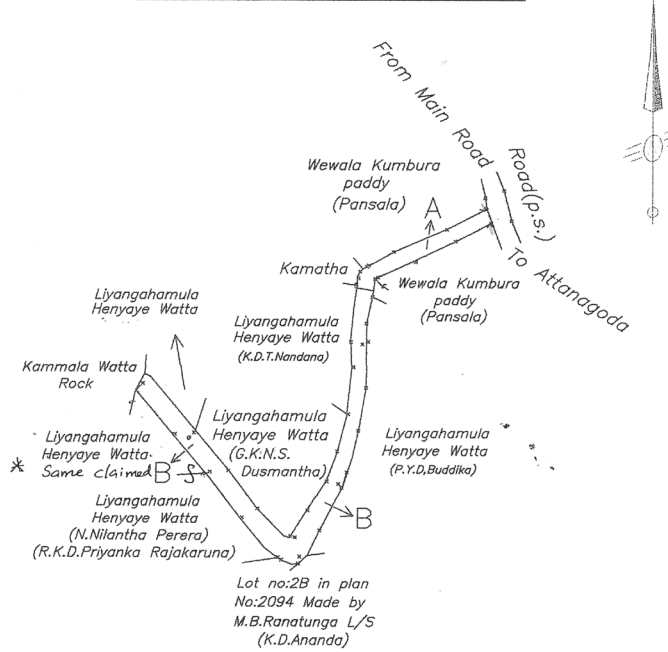
Reference

- B Bank
- LF Live fence
- P Permanent building
- LF Live fence
- St Stake
- WF wall

Scale 1:1000

PLAN

— of —



Lot no:2B in plan  
 No:2094 Made by  
 M.B.Ranatunga L/S  
 (K.D.Ananda)

Two allotments of land called "  
 "LIYANGAHAMULA HENYAYE WATTA & WEWALAKUMBURA"(PART OF)  
 (Wekoladeniya -Wewala -ROAD)  
 situated at WEKOLADENIYA village in  
 Kinigoda korale in Deyaladahamunu pattu  
 (Rambukkana div. sec. Area)  
 (G.S.13/E-Molagoda wasama)

Kegalla District  
 SABARAGAMUWA PROVINCE

\* Bounded as described above:

LOT NO.	EXTENT			Remarks	Length	
	Hecteres	A	R			
A	0.0090	0	0	03.55	Wewala Kumbura	92ft 10ft Road
B	0.0350	0	0	13.83	Liyangahamula Henyaye Watta	331ft 10ft Road
Total	0.0440	0	0	17.83		423ft

Containing in extent :0.0440hectares(A-0,R-0,P-17.83)  
 surveyed & Partitioned on :24/7/2021  
 Outer boundary Surveyed as pointed out by clients

deed no:  
 Notary Public:  
 On the request of K.D.Ananda

*(Signature)*  
 2021/7/26

Licensed Surveyor & Leveller

මාර්ග විස්තරය

දිග : මීටර් 304

පළල : මීටර් 2.5

- මාර්ගයේ නම : හේනේපොල අම්බාව අතුරු මාර්ගය
- ග්‍රාම නිලධාරී වසම : හේනේපොල
- ආරම්භය : හේනේපොල අම්බාව මාර්ගය
- අවසානය : එස්. පී. වික්‍රමරත්න යන අයගේ ඉඩම අසලින්

හේනේ පොල අම්බාව මාර්ගයෙන් ආරම්භව වම්පසින් එස්. පී. උදයලාල් විමලරත්න කුමාරගේ යන අයට අයත් හිටිනාවත්ත, මහ අරඹවත්ත, එස්. පී. සුනිල් රාජකරුණා යන අයට අයත් හිටිනාවත්ත, එම්. පී. රමණි පද්මලතා යන අයට අයත් උඩහවත්ත, එස්. සුනිල් රාජකරුණා යන අයට අයත් උඩහවත්ත, එස්. පී. කුමාරගේ යන අයට අයත් උඩහවත්ත, එස්. පී. වික්‍රමරත්න යන අයට අයත් ඊරියගහදෙණියේ හිටිනාවත්ත එස්. පී. සිසිර කුමාර සෝමරත්න යන අයට අයත් ඊරියගහදෙණියේ හිටිනාවත්ත, එස්. පී. ආර්. එස්. වික්‍රමරත්න යන අයට අයත් ඊරියගහදෙණියේ හිටිනාවත්ත, එස්. පී. වික්‍රමරත්න යන අයට අයත් ඊරියගහදෙණියේ හිටිනාවත්ත යන ඉඩම්වලින් මායිම්වන්නා වූ ද,

දකුණු පසින් ඇළ මාර්ගය, එස්. පී. සුනිල් රාජකරුණා යන අයට අයත් උඩහවත්ත, එස්. පී. ශාන්ත කුමාර ජයතිලක යන අයට අයත් උඩහවත්ත, එස්. සුනිල් රාජකරුණා යන අයට අයත් උඩහවත්ත, ආර්. පී. චන්ද්‍රානි මල්ලිකා යන අයට අයත් උඩහවත්ත, එස්. පී. සිසිර කුමාර සෝමරත්න යන අයට අයත් ඊරියගහදෙණියේ හිටිනාවත්ත, එස්. පී. ආර්. එස්. වික්‍රමරත්න යන අයට අයත් ඊරියගහදෙණියේ හිටිනාවත්ත, එස්. පී. කැළුම් ප්‍රසාද් විජේතිලක යන අයට අයත් ඊරියගහදෙණියේ හිටිනාවත්ත, එස්. පී. වික්‍රමරත්න යන අයට අයත් ඊරියගහදෙණියේ හිටිනාවත්ත යන ඉඩම්වලින් මායිම්වන්නා වූ ද හේනේපොල අම්බාව අතුරු මාර්ගය.



**එච්. එම්. ආර්. ඩී. ඩේ. සේරත්.**  
 මූලාශ්‍රය නිර්වචනය, නිකුත්කිරීම,  
 සොතිකොටසාචිත සහ නිකුත්කිරීම.  
 20/04, අයකම මාවත,  
 දඹුල්ල, දඹුල්ල.  
 035. 2266422, 077. 4973610  
 ශ්‍රී. ඩී. අංක 19331492

**විවෘත අංකය: 758/2020**  
 කොටස 03 වන වැනි කොටස.



එස්. ඩී. විකුමරත්න  
 නිකුත්කිරීම  
 ජාතිකපාලනයේ  
 නිරතවීම.

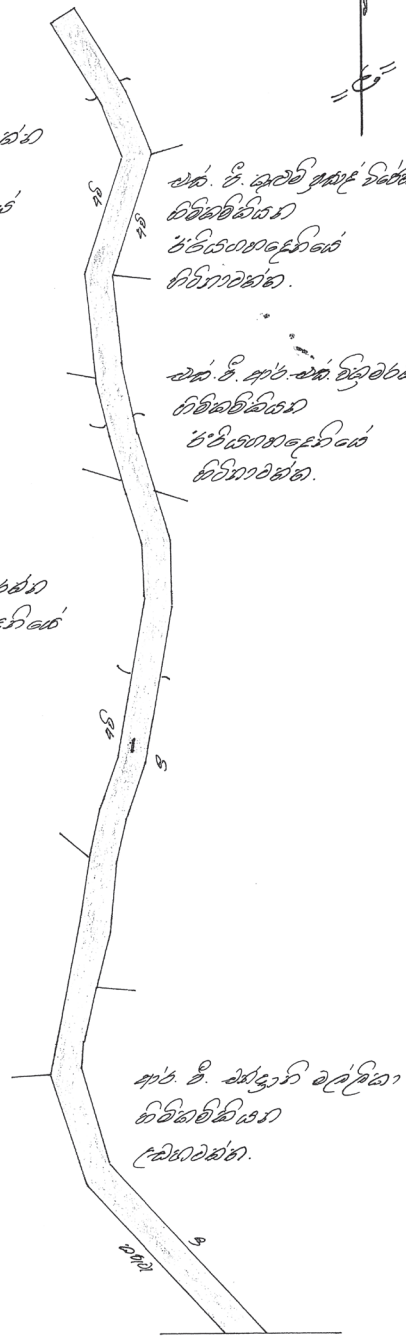
එස්. ඩී. කුමාරි ආනන්ද විජේසූරිය  
 නිකුත්කිරීම  
 ජාතිකපාලනයේ  
 නිරතවීම.

එස්. ඩී. ආර්. එස්. විකුමරත්න  
 නිකුත්කිරීම  
 ජාතිකපාලනයේ  
 නිරතවීම.

එස්. ඩී. කිසිල් මුමාද සෝමරත්න  
 නිකුත්කිරීම. ජාතිකපාලනයේ  
 නිරතවීම.

එස්. ඩී. විකුමරත්න  
 නිකුත්කිරීම  
 ජාතිකපාලනයේ  
 නිරතවීම.

එස්. ඩී. කුමාරයා  
 නිකුත්කිරීම  
 කොටස.



පරිමාණය: 1:500  
 කොටස 03 වැනිය.

11.11.2020. 11-08

එම්. එම්. ආර්. ඩී. ඩේ. සේරත්  
 මූලාශ්‍රය නිර්වචනය, නිකුත්කිරීම,  
 සොතිකොටසාචිත සහ නිකුත්කිරීම.  
 20/04, අයකම මාවත,  
 දඹුල්ල, දඹුල්ල.  
 035. 2266422, 077. 4973610  
 ශ්‍රී. ඩී. අංක 19331492

කොටස 02 වැනිය.

එච්. එම්. ආර්. ඩී. ජේ. සේනරත්න.  
කොට්ඨ 01 මැණව.

විදුර අලය. 753/2020  
කොට්ඨ 03 හි 03 වේග කොටස්.



විදුර අලය  
කොට්ඨ 01 හා 02 මැණව.

පරිමාණය:- 1 : 500

කොට්ඨ 01 මැණවේ, කොට්ඨ 02 මැණවේ, කොට්ඨ 03 මැණවේ, කොට්ඨ 04 මැණවේ, කොට්ඨ 05 මැණවේ, කොට්ඨ 06 මැණවේ, කොට්ඨ 07 මැණවේ, කොට්ඨ 08 මැණවේ, කොට්ඨ 09 මැණවේ, කොට්ඨ 10 මැණවේ, කොට්ඨ 11 මැණවේ, කොට්ඨ 12 මැණවේ, කොට්ඨ 13 මැණවේ, කොට්ඨ 14 මැණවේ, කොට්ඨ 15 මැණවේ, කොට්ඨ 16 මැණවේ, කොට්ඨ 17 මැණවේ, කොට්ඨ 18 මැණවේ, කොට්ඨ 19 මැණවේ, කොට්ඨ 20 මැණවේ, කොට්ඨ 21 මැණවේ, කොට්ඨ 22 මැණවේ, කොට්ඨ 23 මැණවේ, කොට්ඨ 24 මැණවේ, කොට්ඨ 25 මැණවේ, කොට්ඨ 26 මැණවේ, කොට්ඨ 27 මැණවේ, කොට්ඨ 28 මැණවේ, කොට්ඨ 29 මැණවේ, කොට්ඨ 30 මැණවේ, කොට්ඨ 31 මැණවේ, කොට්ඨ 32 මැණවේ, කොට්ඨ 33 මැණවේ, කොට්ඨ 34 මැණවේ, කොට්ඨ 35 මැණවේ, කොට්ඨ 36 මැණවේ, කොට්ඨ 37 මැණවේ, කොට්ඨ 38 මැණවේ, කොට්ඨ 39 මැණවේ, කොට්ඨ 40 මැණවේ, කොට්ඨ 41 මැණවේ, කොට්ඨ 42 මැණවේ, කොට්ඨ 43 මැණවේ, කොට්ඨ 44 මැණවේ, කොට්ඨ 45 මැණවේ, කොට්ඨ 46 මැණවේ, කොට්ඨ 47 මැණවේ, කොට්ඨ 48 මැණවේ, කොට්ඨ 49 මැණවේ, කොට්ඨ 50 මැණවේ, කොට්ඨ 51 මැණවේ, කොට්ඨ 52 මැණවේ, කොට්ඨ 53 මැණවේ, කොට්ඨ 54 මැණවේ, කොට්ඨ 55 මැණවේ, කොට්ඨ 56 මැණවේ, කොට්ඨ 57 මැණවේ, කොට්ඨ 58 මැණවේ, කොට්ඨ 59 මැණවේ, කොට්ඨ 60 මැණවේ, කොට්ඨ 61 මැණවේ, කොට්ඨ 62 මැණවේ, කොට්ඨ 63 මැණවේ, කොට්ඨ 64 මැණවේ, කොට්ඨ 65 මැණවේ, කොට්ඨ 66 මැණවේ, කොට්ඨ 67 මැණවේ, කොට්ඨ 68 මැණවේ, කොට්ඨ 69 මැණවේ, කොට්ඨ 70 මැණවේ, කොට්ඨ 71 මැණවේ, කොට්ඨ 72 මැණවේ, කොට්ඨ 73 මැණවේ, කොට්ඨ 74 මැණවේ, කොට්ඨ 75 මැණවේ, කොට්ඨ 76 මැණවේ, කොට්ඨ 77 මැණවේ, කොට්ඨ 78 මැණවේ, කොට්ඨ 79 මැණවේ, කොට්ඨ 80 මැණවේ, කොට්ඨ 81 මැණවේ, කොට්ඨ 82 මැණවේ, කොට්ඨ 83 මැණවේ, කොට්ඨ 84 මැණවේ, කොට්ඨ 85 මැණවේ, කොට්ඨ 86 මැණවේ, කොට්ඨ 87 මැණවේ, කොට්ඨ 88 මැණවේ, කොට්ඨ 89 මැණවේ, කොට්ඨ 90 මැණවේ, කොට්ඨ 91 මැණවේ, කොට්ඨ 92 මැණවේ, කොට්ඨ 93 මැණවේ, කොට්ඨ 94 මැණවේ, කොට්ඨ 95 මැණවේ, කොට්ඨ 96 මැණවේ, කොට්ඨ 97 මැණවේ, කොට්ඨ 98 මැණවේ, කොට්ඨ 99 මැණවේ, කොට්ඨ 100 මැණවේ.

විදුර

මාර්ග:- මූලික විදුර අලයේ පිහිටි වේ.

මුද්‍රණ කිරීමේ ස්ථානය

<u>කාලය</u>	<u>කොට්ඨය</u>	<u>අ. පැමි.</u>	<u>පරිමාණ</u>
<u>01</u>	<u>0.087945</u>	<u>0. 0</u>	<u>34.77</u>

දිග මිටර් 304.00 , පළල (අවම) මිටර් 2.50.

දිනය:- 2020 - 11 - 08

2020 - 11 - 08

එච්. එම්. ආර්. ඩී. ජේ. සේනරත්න  
 මහලය විදුර අලයේ පිහිටි  
 මහලයේ පිහිටි මාර්ග  
 ගිණු : 045-277-286/077-277-1910  
 ශ්‍රී ල. අංකය: 19521452

මාර්ග විස්තරය

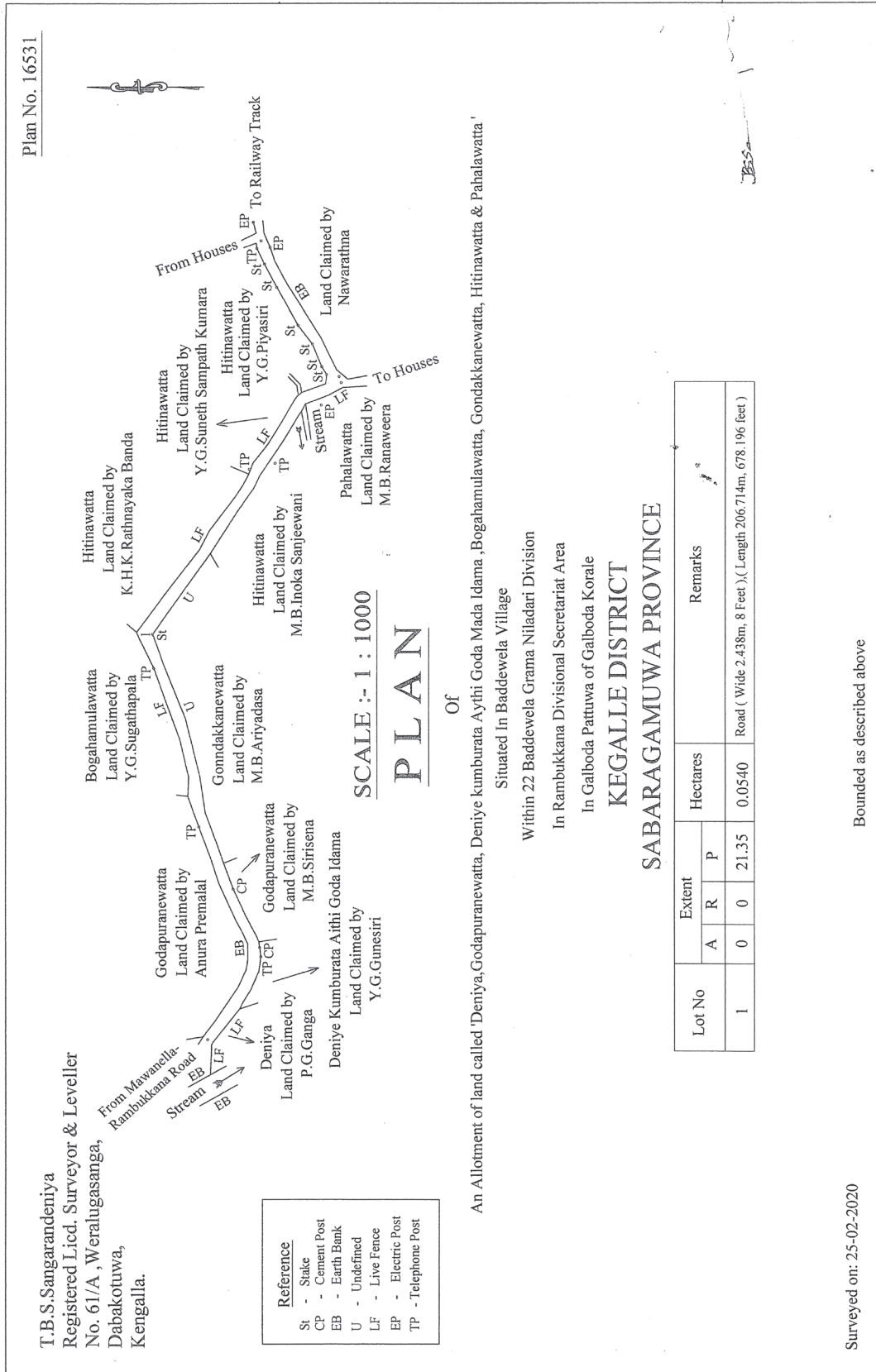
දිග : මීටර් 206

පළල : මීටර් 2.43

- මාර්ගයේ නම : මුද්දනාව අංක 01 ගම හරහා මාර්ගය
- ග්‍රාම නිලධාරී වසම : බැද්දවල
- ආරම්භය : මාවනැල්ල රඹුක්කන මාර්ගයේ අනුර ප්‍රේමලාල් යන අයගේ ඉඩම අසලින්
- අවසානය : බතකෙලිය මාර්ගය

මාවනැල්ල රඹුක්කන මාර්ගයේ අනුර ප්‍රේමලාල් යන අයගේ ඉඩම අසලින් ආරම්භව වම් පසින් අනුර ප්‍රේමලාල් යන අයට අයත් කළුගලගේවත්ත, වයි. ජී. සුගතපාල යන අයට අයත් බෝගහමුලවත්ත, එච්. ආර්. රත්නායක බංඩා යන අයට අයත් හිටිනාවත්ත හෙවත් මැදගෙදරවත්ත, වයි. ජී. එස්. සම්පත් කුමාර යන අයට අයත් හිටිනාවත්ත, වයි. ජී. පියසිරි යන අයට අයත් හිටිනාවත්ත, යන ඉඩම් වලින් මායිම්වන්නා වූ ද,

දකුණු පසින් පී. ජී. ගංගා යන අයට අයත් දෙනිය කුඹුර, වයි. ජී. ගුණේරත්න යන අයට අයත් දෙනියේ පිල්ලුව, එම්. බී. ආර්යදාස යන අයට අයත් ගොන්දක්කනයේවත්ත, එම්. බී. ඉනෝකා සංජීවනී ජයලත් යන අයට අයත් හිටිනාවත්ත, එම්. බී. රණවීර යන අයට අයත් ගෙදරවත්ත යන ඉඩම්වලින් මායිම් වන්නා වූ මුද්දනාව අංක 01 ගම හරහා මාර්ගය.



රඹුක්කන ප්‍රාදේශීය සභාව

1987 අංක 15 දරන ප්‍රාදේශීය සභා පනතේ 24 වන වගන්තිය

විරෝධතා කැඳවීම

1987 අංක 15 දරන ප්‍රාදේශීය සභා පනතේ 24 වගන්තිය ප්‍රකාර කැගල්ල දිස්ත්‍රික්කයේ රඹුක්කන ප්‍රාදේශීය සභාව විසින් 2022.05.19 දින පවත්වන ලද මහ සභා රැස්වීමේ දී සභා සම්මත කරන ලද යෝජනාව අනුව රඹුක්කන ප්‍රාදේශීය සභා බල ප්‍රදේශය තුළ පිහිටි පහත සඳහන් මංමාවත් අදාළ ඉඩම් හිමියන් විසින් සභාව වෙත දෙන ලද ලිඛිත කැමැත්ත අනුව එකිනෙක ඉදිරියේ ඇති දිග පළල අනුව සභාව සතු වන බව මෙයින් ප්‍රසිද්ධියට පත් කරනු ලැබේ.

ප්‍රදේශවාසී ජනතාව මෙම පාරවල් පළල් කිරීමට විරුද්ධ වන්නේ නම් කිනම් කරුණක් නිසාද යන්න සඳහන් කල ලියවිල්ලක් පිටපත් දෙකකින් යුක්තව මෙම දැන්වීම් ගැසට් පත්‍රයේ පළවන දින සිට දින 30 ක් ඇතුළත මා වෙත එවීමට බලය තිබෙන බවත්, එකී කාලය තුළ යම් විරෝධතාවයක් ඉදිරිපත් නොවුවහොත් ඉන්පසු එම පාරවල් ප්‍රාදේශීය සභාව සතු දේපලක් හැටියට සලකා එකිනෙක ඉදිරියෙන් ඇති දිග පළල අනුව පාලනය කරනු ලබන බවටත් ප්‍රසිද්ධියට පත් කරනු ලැබේ.

ඊ. එම්. ඒ. එන්. බී. හඳගම,  
සභාපති,  
රඹුක්කන ප්‍රාදේශීය සභාව.

2022 ජුනි මස 10 වැනි දින,  
රඹුක්කන ප්‍රාදේශීය සභා කාර්යාලයේ දී ය.

මාර්ග විස්තරය

දිග : මීටර් 194.6 පළල : මීටර් 3.10

- මාර්ගයේ නම : කිවුල්පන පන්සල හරහා වෙළ මැද මාර්ගය
- ග්‍රාම නිලධාරී වසම : කිවුල්පන
- ආරම්භය : කිවුල්පන රජමහා විහාරය අසලින්
- අවසානය : කිවුල්පන පන්සල්වත්ත ඇළ මාර්ගය

කිවුල්පන රජමහා විහාරය අසලින් ආරම්භව වම් පසින් ඇතුල්ගම රාහුල හිමියන්ට අයත් කිවුල්පන පන්සල්වත්ත යන ඉඩමින් මායිම්වන්නාවූ ද,

දකුණු පසින් එම්. ආර්. උපුල් නිශාන්ත යන අයට අයත් සිරිමලැවත්ත, එම්. ඒ. මාලනී මැණිකේ යන අයට අයත් සිරිමලැවත්ත, ඊ. එම්. ජයරත්න යන අයට අයත් සිරිමලැවත්ත, පී. කේ. ජී. හින්මැණිකේ යන අයට අයත් නාරංගහදෙණියවත්ත, ඇතුල්ගම රාහුල හිමියන්ට අයත් කිවුල්පන පන්සල්වත්ත යන ඉඩම්වලින් මායිම්වන්නාවූද,



