



ශ්‍රී ලංකා ප්‍රජාතාන්ත්‍රික සමාජවාදී ජනරජයේ ගැසට් පත්‍රය

අංක 2,338 - 2023 ජූනි මස 23 වැනි සිකුරාදා - 2023.06.23

(රජයේ බලපැවැත්වූ ප්‍රසිද්ධ කරන ලදී)

IV(අ) වැනි කොටස - පළාත් පාලනය

(වෙන වෙනම ගොනු කර ගත හැකි පරිදි සෑම කොටසකට ම අයත් එක් එක් භාෂාවකට වෙන වෙනම පිටු අංක යොදා ඇත)

| | පිටුව | පිටුව |
|----------------------------|------------|---|
| තනතුරු-ඇබැර්තු | | — |
| විභාග, විභාග ප්‍රතිඵල ආදිය | | — |
| බඩුබාහිරාදිය විකිණීම් | | — |
| පළාත් පාලන නිවේදන | 716 | — |
| අතුරු ව්‍යවස්ථා | | — |
| | | පළාත් පාලන සභා ඡන්ද ආඥාපනත යටතේ දැන්වීම් .. — |
| | | ආදායම් හා වියදම් පිළිබඳ ප්‍රකාශන — |
| | | අයවැය ලේඛන — |
| | | දේපළ විකිණීම් — |
| | | විවිධ දැන්වීම් 730 |

සැ. යු. - ආයුර්වේද (සංශෝධන) පනත් කෙටුම්පත 2023 ජූනි මස 09 වැනි දින ශ්‍රී ලංකා ප්‍රජාතාන්ත්‍රික සමාජවාදී ජනරජයේ ගැසට් පත්‍රයේ II වැනි කොටසේ අතිරේකයක් වශයෙන් පළ කරන ලදී.

සතිපතා නිකුත් වන ගැසට් පත්‍රයෙහි පළකිරීම සඳහා භාරගනු ලබන දැන්වීම් පිළිබඳ වැදගත් නිවේදනයයි

ශ්‍රී ලංකා ප්‍රජාතාන්ත්‍රික සමාජවාදී ජනරජයේ ගැසට් පත්‍රයේ අවසන් පිටුවේ සෑම මාසයක ම මුල් සතියේ දී පළ කරන නිවේදන භාරගන්නා දිනයන් සහ වේලාවන් පිළිබඳව මින් අවධානය යොමු කරනු ලැබේ.

ගැසට් පත්‍රයේ පළ කිරීම සඳහා දැන්වීම් භාරගැනීම ගැසට් පත්‍රය පළකරනු ලබන දිනයට සති දෙකකට පෙර සිකුරාදා දිනයෙහි දහවල් 12 00 ට අවසන් කරනු ලැබේ. තනතුරු - ඇබැර්තු, විභාග, ටෙන්ඩර් සහ වෙන්දේසි පිළිබඳ දැන්වීම්වල අවසන් දින සහ වේලාවන් ඒ පිළිබඳව උනන්දුවක් දක්වන අයට ප්‍රමාණවත් කාල වේලාවක් ලැබෙන පරිදි යොදාගත යුතු බවට, සියලු ම දෙපාර්තමේන්තු, සංස්ථා සහ මණ්ඩල යනාදිය වගබලාගත යුතු බව මින් අවධාරණය කෙරේ. පළකිරීම සඳහා එවනු ලබන සෑම දැන්වීමක් ම තනි පැත්තේ පමණක් පැහැදිලිව පිටපත් කළ යුතු ය. නිරවද්‍යතාවය පිළිබඳව කරන විමසීම් සහ පැමිණිලි ගැසට් පත්‍රය පළ වූ දින සිට තෙමසකට පසුව භාරගනු නොලැබේ.

ගැසට් පත්‍රයේ පළ කරන සෑම දැන්වීමක් ම ගැසට් පත්‍රය පළකරනු ලබන දිනට සති දෙකකට පෙර එනම්, 2023 ජූලි මස 14 වැනි දින පළකරන ගැසට් පත්‍රයේ දැන්වීම් 2023 ජූනි මස 30 වැනි දින දහවල් 12 00ට හෝ ඊට පෙර කැපැලෙන් හෝ ගෙනවිත් රජයේ මුද්‍රණාලයට භාරදිය යුතු ය.

2006 අංක 19 දරන ඉලෙක්ට්‍රොනික ගනුදෙනු පනත - 9 වැනි වගන්තිය

“යම් ප්‍රකාශනයක්, රීතියක්, නියෝගයක්, නියමයක්, අතුරු ව්‍යවස්ථාවක්, නිවේදනයක් හෝ වෙනත් කිසිවක් ගැසට් පත්‍රයේ පළ කළ යුතු බවට යම් පනතකින් හෝ නීති ප්‍රඥප්තියකින් විධිවිධාන සලස්වා ඇති අවස්ථාවක, ඒ රීතිය, නියෝගය, නියමය, අතුරු ව්‍යවස්ථාව, නිවේදනය හෝ වෙනත් දෙය ඉලෙක්ට්‍රොනික ස්වරූපයේ වන ගැසට් පත්‍රයක පළකරනු ලැබුවහොත් ඒ විධිවිධානය සම්පූර්ණ කර ඇත්නම් සේ සැලකිය යුතු ය.”

ගංගානි ලියනගේ,
රජයේ මුද්‍රණාලයාධිපති.

2023 ජනවාරි මස 02 වැනි දින,
කොළඹ 08,
රජයේ මුද්‍රණ දෙපාර්තමේන්තුවේ දී ය.



මෙම ගැසට් පත්‍රය www.documents.gov.lk වෙබ් අඩවියෙන් බාගත කළ හැක.

පළාත් පාලන නිවේදන

වරකාපොල ප්‍රාදේශීය සභාව

1987 අංක 15 දරන ප්‍රාදේශීය සභා පනතේ 24(3) වැනි උපවගන්තිය අනුව ග්‍රාමීය මාර්ග ලියාපදිංචිය ප්‍රකාශයට පත් කිරීම

පහත උපලේඛනයේ සඳහන් මාර්ගයන් ප්‍රාදේශීය සභා පනතේ 24(2) වැනි උපවගන්තිය අනුව 2023.02.10 දින පළ වූ ගැසට් නිවේදනය මගින් ප්‍රකාශයට පත් කර ඇති අතර, එම මාර්ග සම්බන්ධව යම් විරෝධයක් හෝ නඩු පැවරීමක් මෙතෙක් සිදු වී නොමැති බැවින්, ප්‍රාදේශීය සභා පනතේ 24(3) උපවගන්තිය අනුව පහත සඳහන් මාර්ග වරකාපොල ප්‍රාදේශීය සභාව සතු මාර්ග බව මෙයින් දන්වා සිටිනු ලැබේ.

ඩී. එම්. එම්. පී. දුනුසිංහ,
ලේකම් හා
බලතල, කාර්යය කර්තව්‍ය ක්‍රියාත්මක කිරීමේ නිලධාරී,
වරකාපොල ප්‍රාදේශීය සභාව.

- 01. ග්‍රාම නිලධාරී වසම : 79/A, කලුගල වසම ගම : කලුගල
- පාලේ නම : ඉහල කලුගල වේවැල්දෙණිය මාවත
- පාලේ දිග : මීටර් 560 පාලේ පළල : මීටර් 3 -4.3
- ආරම්භක ස්ථානය : කලුගල පාසල් හන්දිය
- අවසන් වන ස්ථානය : ආර්. ඩී. එස්. සමල් කුමාර හිමිකම් කියන ඉඩම

පාලේ මායිම් :

| වම් පැත්ත | දකුණු පැත්ත |
|---|---|
| ඩී. ආර්. අනුර දිසානායක හිමිකම් කියන කුඹුර | ඩී. ආර්. අනුර දිසානායක හිමිකම් කියන කුඹුර |
| එච්. බී. දහනක හිමිකම් කියන කුඹුර | ඩී. ආර්. ලොකු බණ්ඩාර හිමිකම් කියන කුඹුර |
| ඩබ්. ඩී. එස්. කරුණාතිලක හිමිකම් කියන කුඹුර | එච්. බී. දහනක හිමිකම් කියන කුඹුර |
| ඩබ්. ඩී. සුනිල් හිමිකම් කියන කුඹුර | ඩී. සිසිලින් හිමිකම් කියන කුඹුර |
| ඩී. සිසිලින් හා තවත් අය හිමිකම් කියන කුඹුර | ඩබ්. ඩී. සිරිසේන හිමිකම් කියන කුඹුර |
| ඩබ්. ඩී. එම්. වන්දලනා හිමිකම් කියන කුඹුර | ඩබ්. ඩී. එස්. කරුණාතිලක හිමිකම් කියන කුඹුර |
| ඩබ්. ඩී. සිරිසේන හිමිකම් කියන කමතට අයත් පොදු ඉඩම | ඩබ්. ඩී. එස්. චීරසූරිය හිමිකම් කියන කුඹුර |
| ඩබ්. ඩී. එස්. කරුණාතිලක හිමිකම් කියන කුඹුර | ඩී. එම්. සොයිදා හා තවත් අය හිමිකම් කියන කුඹුර |
| ඩබ්. ඩී. එස්. විජේරත්න හිමිකම් කියන කුඹුර | ආර්. ඩී. කේ. කිත්සිරි කුමාර හිමිකම් කියන කුඹුර |
| ඇළ මාර්ගය | ඩී. එම්. සොයිදා හා තවත් අය හිමිකම් කියන කුඹුර |
| ඩී. එම්. සොයිදා හා තවත් අය හිමිකම් කියන ඉඩම | ඩී. එම්. සොයිදා හා තවත් අය හිමිකම් කියන ඉඩම |
| එන්. ඒ. සෝමාවතී හිමිකම් කියන වේවැල්දෙනිය වත්ත ඉඩම | ආර්. ඩී. එස්. සමල් කුමාර හිමිකම් කියන බෝතලියේ හේන |
| ආර්. ඩී. එස්. සමල් කුමාර හිමිකම් කියන බෝතලියේ හේන | |

02. ග්‍රාම නිලධාරී වසම : 79/A, කලුගල වසම ගම : කලුගල (මැදගම)
 පාරේ නම : ඉහල කලුගල සමගි මාවත
 පාරේ දිග : මීටර් 377 පාරේ පළල : මීටර් 3.6 - 5 දක්වා
 ආරම්භක ස්ථානය : කහටගොල්ල මංසන්ධියේ සිට
 අවසන් වන ස්ථානය : ආර්. පී. කේ. රණසූරියගේ කුඹුර අසලින්

පාරේ මායිම් :

| වම් පැත්ත | දකුණු පැත්ත |
|-----------------------------|--|
| පාරට යාබද ව දිවෙන ඇළ මාර්ගය | ඩී. ආර්. අනුර දසනායක හිමිකම් කියන අඹගහමුල අස්වැද්දුම කුඹුර |
| පාරට යාබද ව දිවෙන ඇළ මාර්ගය | ඩී. ආර්. අනුර දසනායක හිමිකම් කියන අඹගහමුල අස්වැද්දුම කුඹුර |
| පාරට යාබද ව දිවෙන ඇළ මාර්ගය | ඩී. ආර්. ලොකු බණ්ඩාරට හිමිකම් කියන කුඹුර |
| පාරට යාබද ව දිවෙන ඇළ මාර්ගය | ඩී. ආර්. සීලවතී මැණිකේ හිමිකම් කියන කුඹුර |
| පාරට යාබද ව දිවෙන ඇළ මාර්ගය | ඩබ්. ඩී. ජේ. කුමාරතිලක හිමිකම් කියන කුඹුර |
| පාරට යාබද ව දිවෙන ඇළ මාර්ගය | ඩබ්. ඩී. ජේ. මෙතේරිස් හිමිකම් කියන කුඹුර |
| පාරට යාබද ව දිවෙන ඇළ මාර්ගය | ආර්. ඩී. විජේරිස් ප්‍රනාන්දු හිමිකම් කියන කුඹුර |
| පාරට යාබද ව දිවෙන ඇළ මාර්ගය | ආර්. ඩී. එන්. විජේසිංහ හිමිකම් කියන කුඹුර |
| පාරට යාබද ව දිවෙන ඇළ මාර්ගය | ආර්. ඩී. ඒ. ප්‍රේමලාල් හිමිකම් කියන කුඹුර |
| පාරට යාබද ව දිවෙන ඇළ මාර්ගය | ඩබ්. ඩී. විමලසිරි හිමිකම් කියන කුඹුර |
| පාරට යාබද ව දිවෙන ඇළ මාර්ගය | ආර්. පී. ජිනෝරිස් හිමිකම් කියන කුඹුර |
| පාරට යාබද ව දිවෙන ඇළ මාර්ගය | ආර්. පී. විජේසේන හිමිකම් කියන කුඹුර |
| පාරට යාබද ව දිවෙන ඇළ මාර්ගය | ආර්. පී. රෙජෝනා හිමිකම් කියන කුඹුර |
| පාරට යාබද ව දිවෙන ඇළ මාර්ගය | ආර්. පී. බබානිස් හිමිකම් කියන කුඹුර |
| පාරට යාබද ව දිවෙන ඇළ මාර්ගය | ආර්. පී. කේ. රණසූරිය හිමිකම් කියන කුඹුර |
| පාරට යාබද ව දිවෙන ඇළ මාර්ගය | ආර්. පී. සිරිසේන හිමිකම් කියන කුඹුර |
| පාරට යාබද ව දිවෙන ඇළ මාර්ගය | ආර්. පී. කේ. රණසූරිය හිමිකම් කියන කුඹුර |

03. ග්‍රාම නිලධාරී වසම : 77/A, වෙනිවැල්ල කඩුව වසම ගම : වෙනිවැල්ලකඩුව
 පාරේ නම : අංගමුවේ හේන
 පාරේ දිග : මීටර් 42.68 පාරේ පළල : මීටර් 2.43
 ආරම්භක ස්ථානය : වෙනිවැල්ලකඩුව පන්සල් හන්දිය අසල ඩී. පියසේන මහතාගේ නිවස අසලින්

පාරේ මායිම් :

| වම් පැත්ත | දකුණු පැත්ත |
|---|-------------------------------------|
| එච්. පී. පියරත්න හිමිකම් කියන අංගමුවේ හේන | ඩී. පියසේන හිමිකම් කියන අංගමුවේ හේන |

04. ග්‍රාම නිලධාරී වසම : 79/A, කලුගල වසම ගම : ඉහල කලුගල
 පාලේ නම : ඉහල කලුගල පිහිටි හීනටිදෙනිය මාවතේ
 අතුරු මාර්ගය 02 (බණ්ඩාරහේන මාවත)
 පාලේ දිග : මීටර් 217 පාලේ පළල : මීටර් 03
 ආරම්භක ස්ථානය : හීනටිදෙනිය මාවත
 අවසන් වන ස්ථානය : ආර්. ඩී. වන්දුසේනගේ ඉඩම

පාලේ මායිම් :

| වම් පැත්ත | දකුණු පැත්ත |
|--|---|
| ආර්. ඩී. ශ්‍රේණුවතී හිමිකම් කියන හිටිනාවත්ත | ආර්. ඩී. එන්. පී. මදුසංක හිමිකම් කියන කැටකැලගහමුලවත්ත |
| ආර්. ඩී. ඉලංගරත්න හිමිකම් කියන පැලවත්තහේන | ආර්. ඩී. එන්. රත්නායක හිමිකම් කියන කැටකැලගහමුලවත්ත |
| ආර්. ඩී. සෝමපාල හිමිකම් කියන බණ්ඩාරහේන වත්ත | ආර්. ඩී. සෝමපාල හිමිකම් කියන බණ්ඩාරහේනවත්ත |
| ආර්. ඩී. වන්දුසේන හිමිකම් කියන යකානටන ගලපල්ලේහේන | ඒ. එච්. එන්. වසන්ත හිමිකම් කියන බණ්ඩාරහේනවත්ත |
| | ආර්. ඩී. සෝමපාල හිමිකම් කියන බණ්ඩාරහේනවත්ත |
| | ආර්. ඩී. චීරසේකර හිමිකම් කියන බණ්ඩාරහේනවත්ත |

05. ග්‍රාම නිලධාරී වසම : 77, වද්දෙනිය වසම ගම : කරපනේ
 පාලේ නම : කරපනේ දියළිඳගහමුලහේන
 පාලේ දිග : මීටර් 80 පාලේ පළල : මීටර් 03
 ආරම්භක ස්ථානය : අලව්ව බටුවත්ත මාර්ගය
 අවසන් වන ස්ථානය : නිමල් පියරත්න යන අයට අයත් ඉඩම

පාලේ මායිම් :

| වම් පැත්ත | දකුණු පැත්ත |
|---|---|
| ආර්. ඩී. පී. ඩී. රණසිංහ හිමිකම් කියන රුක්අත්තන ගහමුල හිටිනාවත්ත | ආර්. ඩී. ඩී. රණසිංහ හිමිකම් කියන රුක්අත්තන ගහමුල හිටිනාවත්ත |

06. ග්‍රාම නිලධාරී වසම : 79A, කලුගල ගම : ඉහල කළුගල
 පාලේ නම : ඉහල කලුගල හීනටිදෙනිය මාවත
 පාලේ දිග : 995.9 පාලේ පළල : මීටර් 03
 ආරම්භක ස්ථානය : ගල්කැටිය අලව්ව ප්‍රධාන මාර්ගය
 අවසන් වන ස්ථානය : ගල්කැටිය අලව්ව ප්‍රධාන මාර්ගය

පාලේ මායිම් :

| වම් පැත්ත | දකුණු පැත්ත |
|--|---|
| ආර්. ඩී. ඇසිලින් හිමිකම් කියන බදුවත්ත | ආර්. ඩී. පී. සී. සමරතුංග හිමිකම් කියන නාරංගහමුලහේන |
| ආර්. ඩී. ආර්. කේ. ගුණවර්ධන හිමිකම් කියන බදුවත්ත | ආර්. ඩී. ඉලංගරත්න හිමිකම් කියන හිටිගහමුල්ල |
| ආර්.ඩී. පී. සී. සමරතුංග හිමිකම් කියන බදුවත්ත | එම්. පී. රාජපක්ෂ හිමිකම් කියන බදුවත්ත |
| ආර්. එල්. පී. ප්‍රේමසිරි හිමිකම් කියන බදුවත්ත | ආර්. පී. විල්සන් හිමිකම් කියන හිටිනාවත්ත |
| ආර්.පී. විල්සන් හිමිකම් කියන හිටිනාවත්ත | ආර්. ඩී. එස්. වික්‍රමසිංහ හා තවත් අය හිමිකම් කියන හිටිනාවත්ත |
| ආර්. ඩී. එස්. වික්‍රමසිංහ හා තවත් අය හිමිකම් කියන හිටිනාවත්ත | ආර්. ඩී. ජයතිලක හිමිකම් කියන බණ්ඩාරවත්ත |
| ආර්. ඩී. ජයතිලක හිමිකම් කියන බණ්ඩාරවත්ත | ආර්. ඩී. වික්‍රමසිංහ හා තවත් අය හිමිකම් කියන හිටිනාවත්ත |
| ආර්. ඩී. එස්. වික්‍රමසිංහ හා තවත් අය හිමිකම් කියන බණ්ඩාරවත්ත | ආර්. ඩී. ඥාණවතී හිමිකම් කියන හිටිනා වත්ත |
| ආර්. ඩී. ඥාණවතී හිමිකම් කියන හිටිනාවත්ත | ආර්. ඩී. රණසිංහ හිමිකම් කියන හිටිනාවත්ත |
| ආර්. ඩී. එන්. පී. මදුසංක හිමිකම් කියන කැටකැල ගහමුලවත්ත | ආර්. ඩී. සිරිවර්ධන හිමිකම් කියන මඩුගහමුලහේන |
| ආර්. එන්. දයාරත්න හිමිකම් කියන කැටකැලගහමුලවත්ත | ආර්. ඩී. එන්. පී. මදුසංක හිමිකම් කියන මඩුගහමුලහේන |
| ආර්. ඩී. සිරිවර්ධන හිමිකම් කියන බණ්ඩාරදෙනිය | ආර්. ඩී. එල්. පෙරේරා හිමිකම් කියන මඩුගහමුලහේන |
| ආර්. ඩී. අබේසිංහ හිමිකම් කියන පරපයාහිටිය හිනට්දෙනිය වත්ත | ආර්. ඩී. යූ. එන්. පත්මකුමාර හිමිකම් කියන මඩුගහමුලහේන |
| ආර්. ඩී. විජේසිංහ හිමිකම් කියන පරපයාහිටිය හිනට්දෙනිය වත්ත | ජී. ඩී. එන්. ජී. බණ්ඩාර හිමිකම් කියන මඩුගහමුලහේන |
| ජී. ඩී. ඒ. ජී. බණ්ඩාර හිමිකම් කියන පරපයාහිටිය හිනට්දෙනිය වත්ත | ආර්. ඩී. විජේසිංහ හිමිකම් කියන පරපයාහිටිය හිනට්දෙනිය වත්ත |
| ඕ. ආර්. ගුණතිලක හිමිකම් කියන හිනට්දෙනිය හේන | ආර්. ඩී. අබේසිංහ හිමිකම් කියන පරපයාහිටිය හිනට්දෙනිය වත්ත |
| එල්. ආර්. එම්. සමන් කුමාර තවත් අය හිමිකම් කියන හිනට්දෙනි හේන | ආර්. ඩී. විජේසිංහ හිමිකම් කියන පරපයාහිටිය හිනට්දෙනිය වත්ත |
| ඇල මාර්ගය - ඇතා ඇල | ඕ. ආර්. ගුණතිලක හිමිකම් කියන හිනට්දෙනිය හේන |
| එල්. ආර්. එස්. බණ්ඩාර සහ තවත් අය හිමිකම් කියන/ඉහල අඹගහපැලකුඹුර/බෝතලේ කුඹුර/පහල අඹගහපැල කුඹුර | එල්. ආර්. එම්. සමන් කුමාර හිමිකම් කියන හිනට්දෙනියහේන |
| ඇල මාර්ගය - ඇතා ඇල | එල්. ආර්. වික්‍රමසිංහ හා තවත් අය හිමිකම් කියන තොට්ටලගේ කුඹුර |
| | එල්. ආර්. හේරත් බණ්ඩා සහ තවත් අය හිමිකම් කියන දෙනියකුඹුර |
| | එල්. ආර්. එස්. බණ්ඩාර සහ තවත් අය හිමිකම් කියන තොට්ටලගේ කුඹුර/ගලහිටියාවකුඹුර/බෝතලේ කුඹුර/පහල අඹගහපැල කුඹුර |

07. ග්‍රාම නිලධාරී වසම : 79A, කලුගල ගම : ඉහල කලුගල
 පාලේ නම : ඉහල කලුගල පිහිටි හීනට්ටේදෙනිය මාවතේ අතුරු මාර්ගය 1 (මර්වත්ත මාර්ගය)
 පාලේ දිග : මීටර් 209.3 පාලේ පළල : මීටර් 03
 ආරම්භක ස්ථානය : හීනට්ටේදෙනිය මාවත
 අවසන් වන ස්ථානය : ජී. ජී. ආර්. නිමල්සිරිගේ මර්වත්ත ඉඩම හා ආර්. ඩී. වික්‍රමසිංහ මහතාගේ මර්වත්ත ඉඩම

පාලේ මායිම් :

| වම් පැත්ත | දකුණු පැත්ත |
|--|--|
| ආර්. ඩී. ඥාණවතී හිමිකම් කියන හිටිනාවත්ත | ආර්. ඩී. එස්. වික්‍රමසිංහ හිමිකම් කියන හිටිනාවත්ත |
| ජේ. ඒ. එස්. ජේ. කුමාරි හිමිකම් කියන උඩුකුඹුර | ජේ. ඒ. එස්. ජේ. කුමාරි හිමිකම් කියන උඩුකුඹුර |
| ආර්. ඩී. අමරපාල හිමිකම් කියන පේරගොල්ලවත්ත | ආර්. ඩී. පී. හේවාචිතාරණ හිමිකම් කියන පේරගොල්ලවත්ත |
| ආර්. ඩී. තිලකරත්න හිමිකම් කියන පේරගොල්ලවත්ත | ආර්. එම්. ආර්. රූපසිංහ මිය හිමිකම් කියන කෝන්ගහමුල්ලවත්ත |
| ආර්. ඩී. සිරිවර්ධන හිමිකම් කියන පේරගොල්ලවත්ත | ආර්. එම්. ආර්. ආර්. රූපසිංහ මිය හිමිකම් කියන කෝන්ගහමුල්ලවත්ත |
| ආර්. එම්. එස්. රූපසිංහ හිමිකම් කියන කෝන්ගහමුල්ලවත්ත | ආර්. ඩී. වික්‍රමසිංහ හිමිකම් කියන මර්වත්ත |
| ආර්. එම්. ආර්. ආර්. රූපසිංහ හිමිකම් කියන කෝන්ගහමුල්ලවත්ත | |
| ජී. ඩී. ආර්. නිමල්සිරි හිමිකම් කියන මර්වත්ත | |

08. ග්‍රාම නිලධාරී වසම : 79A, කලුගල ගම : ඉහල කලුගල
 පාලේ නම : ඉහල කලුගල පිහිටි හීනට්ටේදෙනිය මාවතේ අතුරු මාර්ගය 03 - වත්තේගෙදර මාර්ගය
 පාලේ දිග : මීටර් 95.70 පාලේ පළල : මීටර් 03
 ආරම්භක ස්ථානය : හීනට්ටේදෙනිය මාර්ගයේ සිට
 අවසන් වන ස්ථානය : ආර්. ඩී. ඇක්මන්ගේ කැටකැලගහමුල්ලවත්ත

පාලේ මායිම් :

| වම් පැත්ත | දකුණු පැත්ත |
|--|---|
| ආර්. ඩී. එන්. දයාරත්න හිමිකම් කියන කැටකැලගහමුල්ලවත්ත | ආර්. ඩී. සිරිවර්ධන හිමිකම් කියන බණ්ඩාරදෙනිය |
| ආර්. ඩී. අයිරගනි හිමිකම් කියන කැටකැලගහමුල්ලවත්ත | ආර්. ඩී. ජයසිංහ හිමිකම් කියන ගලබඩවත්ත |
| ආර්. ඩී. ඇක්මන් හිමිකම් කියන කැටකැලගහමුල්ලවත්ත | ඒ. එච්. එන්. වසන්ත හිමිකම් කියන ගලබඩවත්ත |
| | ආර්. ඩී. එන්. ඩබ්. පෙරේරා හිමිකම් කියන ගලබඩවත්ත |

09. ග්‍රාම නිලධාරී වසම : අංක 80A, මාමිපිට වසම ගම : මැදගම්මැද්ද
 පාරේ නම : මාමිපිට මැදගම්මැද්ද වෙළුමැද පාර
 පාරේ දිග : මීටර් 152 පාරේ පළල : මීටර් 3.04
 ආරම්භක ස්ථානය : බටපොතැල්ල සිට ආසිදෙනිය දක්වා වූ මාර්ගයේ බී. එන්. දනෝරිස්ගේ නිවස අසලින්
 අවසන් වන ස්ථානය : බී. ඒ. වන්දුසේනගේ එගොඩවත්ත ඉඩම

පාරේ මායිම් :

| වම් පැත්ත | දකුණු පැත්ත |
|--|---|
| ඇළ මාර්ගය | බී. ඒ. ගාමිණී ජයතිලක හිමිකම් කියන ගෙදරගාව කුඹුර නොහොත් බෙරකාරයාගේ කුඹුර |
| ඒ. නිමල් තිලකසිරි හිමිකම් කියන අක්වත්ත දෙණිය කුඹුර | බී. ඒ. ජයරත්න හිමිකම් කියන එගොඩවත්ත හා හේන |
| ජේ. කේ. ධර්මදාස හිමිකම් කියන අක්වත්ත දෙණිය කුඹුර | |

06-371

කඹුරුපිටිය ප්‍රාදේශීය සභාව

1987 අංක 15 දරන ප්‍රාදේශීය සභා පනතේ 24(1)(ආ) වැනි වගන්තිය යටතේ කරනු ලබන දැන්වීමයි

විරෝධතා කැඳවීම

1987 අංක 15 දරන ප්‍රාදේශීය සභා පනතේ 24 වැනි වගන්තිය ප්‍රකාර දකුණු පළාත් සභාවේ මාතර දිස්ත්‍රික්කයේ කඹුරුපිටිය ප්‍රාදේශීය සභාව විසින් මෙකී පහත උපලේඛනයේ දක්වා ඇති මංමාවත් කඹුරුපිටිය ප්‍රාදේශීය සභාව සතු මංමාවත් වශයෙන් ප්‍රකාශයට පත් කරනු ලබන බව මෙයින් නිවේදනය කරනු ලැබේ.

මේ පිළිබඳව පොදු ජනතාව විසින් හෝ මංමාවත්වලට අදාළ ඉඩම්වල අයිතිකරුවන් ලෙස හිමිකම්පාන පාර්ශ්වයන් විසින් හෝ යම් විරුද්ධත්වයක් පළ කරනු ලබන්නේ නම්, මෙම නිවේදනය ගැසට් පත්‍රයේ පළ වූ දින සිට එක් මසක් ඇතුළත තමන්ගේ අයිතිය ඔප්පු කිරීම සඳහා 1987 අංක 15 දරන ප්‍රාදේශීය සභා පනතේ 24(2) වගන්තිය ප්‍රකාර ක්‍රියා කරන ලෙසට දන්වන අතර, ඉදිරියේ දී මෙම මාර්ගවලට අයත් ඉඩම්වලින් අදාළ බිම් ප්‍රමාණය අත්පත් කර ගැනීමට කටයුතු යොදන බව ද මෙයින් දැනුම් දෙනු ලැබේ.

මෙම කාල සීමාව තුළ විරුද්ධත්වයක් නොවුනහොත් උපලේඛනයේ සඳහන් මංමාවත් කඹුරුපිටිය ප්‍රාදේශීය සභාව සතු මංමාවත් වශයෙන් පිළිගෙන පාලනය කරනු ලබන බැව් පොදු ජනතාවගේ දැන ගැනීම සඳහා මෙයින් ප්‍රකාශයට පත් කරමි.

ලේකම්,
 කඹුරුපිටිය ප්‍රාදේශීය සභාව.

උපලේඛනය
මාර්ග ලියාපදිංචි කිරීම

| පාරේ නම | ග්‍රාම නිලධාරී වසම | දෙපස ඇති ඉඩම් | | ආරම්භය | අවසානය | දුර මීටර් | පළල අඩි |
|-----------|--------------------|---------------------------------|---|----------------|-----------------|-----------|---------|
| | | වම් | දකුණු | | | | |
| සමගි මාවත | ගතාර බටහිර | දවටගහදෙණිය, මහපත්විල, ඔරුවදෙනිය | පතිරණගවත්ත, ඉහළගෙදර හේන, ලක්මිණි නිවස, දෙල්ගහකොරටුව | පතිරණගවත්ත ඉඩම | ඔරුවදෙනිය කුඹුර | 1km 200m | 14 |

06-440

හෝමාගම ප්‍රාදේශීය සභාව

ත්‍රීරෝද රථගාලේ පිහිටුවීම

1997 අංක 06 හා 2015 දෙසැම්බර් 28 වැනි දින අති විශේෂ ගැසට් පත්‍රය මගින් බස්නාහිර පළාත් සභාවේ ප්‍රධාන අමාත්‍යවරයා විසින් සම්පාදිත හා 2016.09.23 වැනි දින අංක 1986 දරන ගැසට් පත්‍රයේ නිවේදනය කර ඇති හෝමාගම ප්‍රාදේශීය සභාව විසින් වැළඳගත් ත්‍රීරෝද රථ නවකා තැබීම පිළිබඳ අතුරු ව්‍යවස්ථාවේ 3(1) වගන්තිය අනුව, හෝමාගම ප්‍රාදේශීය සභාවේ 2023.03.14 වන දින පැවති මහ සභාවේ තීරණ අංක 6:36 යටතේ පහත සඳහන් යෝජනාවන් සම්මත වූ බව මෙයින් නිවේදනය කරමි.

කේ. බී. ටී. කුමුදුනි ගුණතිලක,
ලේකම් හා සභාවේ බලතල කාර්ය කර්තව්‍ය
ක්‍රියාත්මක කිරීමේ නිලධාරී,
ප්‍රාදේශීය සභාව,
හෝමාගම.

2023 මැයි මස 03 වැනි දින,
හෝමාගම ප්‍රාදේශීය සභා ප්‍රධාන කාර්යාලයේ දී ය.

යෝජනාව

රථගාලේ අංක : හෝ/ප්‍රාස/රථගාල/23

පිටිපන කුරුඳුවත්ත පාර ත්‍රීරෝද රථ සංගමය විසින් ත්‍රීරෝද රථගාලක් ඇති කිරීම සඳහා කර ඇති ඉල්ලීම හා හෝමාගම ප්‍රාදේශීය සභා රථ වාහන කමිටුවේ නිර්දේශය පරිදි කුරුඳුවත්ත ප්‍රධාන මාර්ගයේ (129 මොරගහහේන බස් මාර්ගය) මීටර් 50ක් දුරින් මෙම රථගාල පිහිටුවීමටත්, ඒ සඳහා ත්‍රීරෝද රථ 01 ක් එකවර නවකා තැබීමටත්, රථගාල සඳහා ත්‍රීරෝද රථ 03 ක් සඳහා අවසර ලබා දීමට යෝජනා කරමි.

06-376/1

හෝමාගම ප්‍රාදේශීය සභාව

ත්‍රීරෝද රථගාලේ පිහිටුවීම

1997 අංක 06 හා 2015 දෙසැම්බර් 28 වැනි දින අති විශේෂ ගැසට් පත්‍රය මගින් බස්නාහිර පළාත් සභාවේ ප්‍රධාන අමාත්‍යවරයා විසින් සම්පාදිත හා 2016.09.23 වැනි දින අංක 1986 දරන ගැසට් පත්‍රයේ නිවේදනය කර ඇති හෝමාගම ප්‍රාදේශීය සභාව විසින් වැළඳගත් ත්‍රීරෝද රථ නවකා තැබීම පිළිබඳ අතුරු ව්‍යවස්ථාවේ 3(1) වගන්තිය අනුව, හෝමාගම ප්‍රාදේශීය සභාවේ 2023.03.14 වන දින පැවති මහ සභාවේ තීරණ අංක 6:37 යටතේ පහත සඳහන් යෝජනාවන් සම්මත වූ බව මෙයින් නිවේදනය කරමි.

කේ. බී. ටී. කුමුදුනි ගුණතිලක,
ලේකම් හා සභාවේ බලතල කාර්ය කර්තව්‍ය
ක්‍රියාත්මක කිරීමේ නිලධාරී,
ප්‍රාදේශීය සභාව,
හෝමාගම.

2023 මැයි මස 03 වැනි දින,
හෝමාගම ප්‍රාදේශීය සභා ප්‍රධාන කාර්යාලයේ දී ය.

යෝජනාව

රටගාල් අංක : හෝ/ප්‍රාස/රටගාල/18

රටගාල් අංක 18 යටතේ කලින් අනුමත කරන ලද කිරිවත්තුඩුව පුංචි ඉරිදා පොළ කිතුලවිල පාර එක්සත් ත්‍රීරෝද රට සංගමය සහ එක්සත් ත්‍රීරෝද රට සංගමය විසින් නව සාමාජිකයින් හතර දෙනෙකු ඇතුළත් කිරීම සඳහා කරන ලද ඉල්ලීමට අනුව ත්‍රීරෝද රට මව් සංගමයේ සභාපතිතුමාගේ හා ලේකම්තුමාගේ එකඟතාවය පරිදි හා හෝමාගම ප්‍රාදේශීය සභා රටවාහන කමිටුවේ නිර්දේශය පරිදි කිරිවත්තුඩුව පුංචි ඉරිදා පොළ කිතුලවිල පාරෙහි පිහිටා ඇති රටගාල සඳහා ත්‍රීරෝද රට 03 ක් නවතා තැබීමටත්, රටගාල සඳහා ත්‍රීරෝද රට 50ක් සඳහා අවසර ලබා දීමට යෝජනා කරමි.

06-376/2

භොරණ නගර සභාව

භොරණ නගර සභාවේ 2022 දෙසැම්බර් මස 31 දිනෙන් අවසන් වර්ෂය සඳහා වූ මූල්‍ය ප්‍රකාශන පිළිබඳ 2018 අංක 19 දරන ජාතික විගණන පනතේ 11(1) උප වගන්තිය ප්‍රකාර විගණකාධිපති සම්පිණ්ඩන වාර්තාව සහ 2022 දෙසැම්බර් මස 31 දිනෙන් අවසන් වර්ෂය සඳහා වූ මූල්‍ය ප්‍රකාශනය (විගණකාධිපති සහතික කරන ලද) මහජනතාව සඳහා පරිශීලණයට භොරණ නගර සභාවේ ප්‍රධාන කාර්යාලයේ තබා ඇති බව මෙයින් නිවේදනය කරනු ලබේ.

නෙලූ නිශාන්ති ඉද්දගොඩ,
ලේකම් හා භොරණ නගර සභාවේ බලතල කාර්ය කර්තව්‍ය
ක්‍රියාත්මක කිරීමේ නිලධාරී.

06-391

කොටපොල ප්‍රාදේශීය සභාව

දියුණුකළ ප්‍රදේශයක් ලෙස ප්‍රකාශයට පත් කිරීම

කොටපොල ප්‍රාදේශීය සභා බල ප්‍රදේශය තුළ පහත උපලේඛනයෙහි දක්වා ඇති ග්‍රාම නිලධාරී කොට්ඨාසවලින් සමන්විත ප්‍රදේශය 1987 අංක 15 දරන ප්‍රාදේශීය සභා පනතේ 134(1) වන වගන්තියේ ප්‍රකාර, දියුණු කළ ප්‍රදේශයක් ලෙස ප්‍රකාශයට පත් කිරීම සඳහා 2023.03.29 දින 2023.03.29.18 දරන අයිතමය යටතේ ගෙන ඇති තීරණය, පළාත් පාලන සහකාර කොමසාරිස්තුමා විසින් අනුමත කරන ලද බවත්, ඒ අනුව උපලේඛනය මගින් දක්වා ඇති ප්‍රදේශය 1987 අංක 15 දරන ප්‍රාදේශීය සභා පනතේ 134(1) වන වගන්තියේ ප්‍රකාර දියුණු කළ ප්‍රදේශයක් ලෙස ප්‍රකාශයට පත් කර ඇති බවත් මහජනතාව වෙත මෙයින් නිවේදනය කරනු ලැබේ.

එන්. එම්. දහනායක,
ලේකම්,
කොටපොල ප්‍රාදේශීය සභාව,
දෙනියාය.

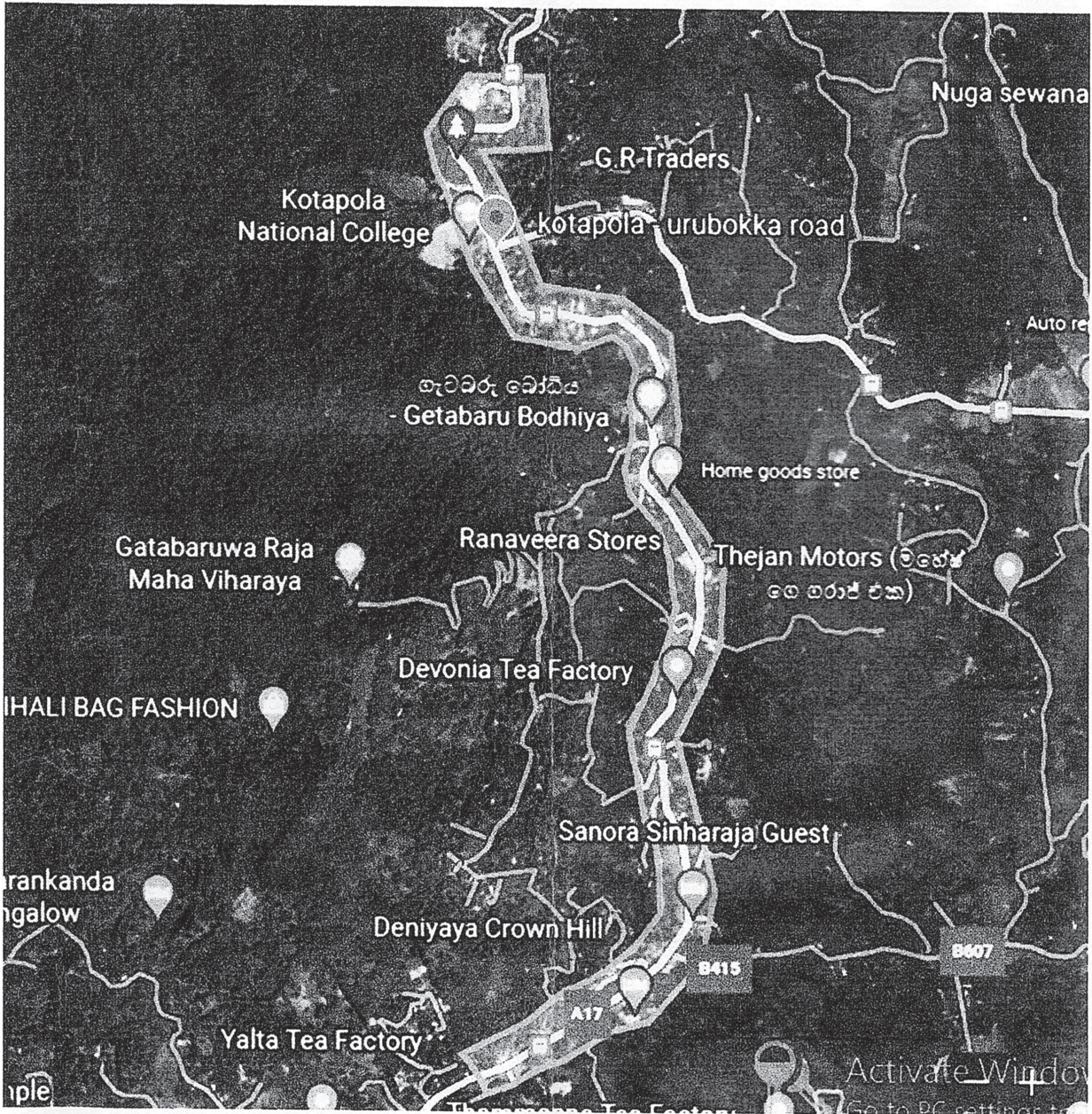
උපලේඛනය

මොරවක් කෝරළේ තේ නිපදවන්නන්ගේ සමුපකාර සමිතියේ ප්‍රධාන කාර්යාලය අසල දෙනියාය දෙසට ඇති බෝක්කුව සිට, මොරවක දෙසට වරල්ල ආදාහනාගාරය අසල මොරවක දෙස ඇති බෝක්කුව දක්වා කිලෝ මීටර් 3.3 ක් වූ දෙනියාය අකුරැස්ස ප්‍රධාන මාර්ගයේ මධ්‍ය රේඛාවේ සිට බස්නාහිරට මීටර් 100 ක් දක්වා සහ නැගෙනහිරට මීටර් 100 ක් දක්වා පිහිටි සියලු නිශ්චල දේපළ ඇතුළත් ව භූමිය කොටපොල A දියුණු කළ ප්‍රදේශය ලෙස පෙන්වා දේ.

- මෙම භූමි ප්‍රදේශය කොටපොල උතුර සහ කොටපොල දකුණ යන ග්‍රාම නිලධාරී වසම් තුළ පිහිටා ඇත.
- මින් මොරවක් කෝරළේ තේ නිපදවන්නන්ගේ සමුපකාර සමිතියේ ප්‍රධාන කාර්යාලය අසල දෙනියාය දෙසට ඇති බෝක්කුව සිට කොටපොල ජාතික පාසල අසල මන්සන්දිය දක්වා මීටර් 600 උර දෙනියාය අකුරැස්ස ප්‍රධාන මාර්ගයේ මධ්‍ය රේඛාවේ සිට බස්නාහිරට මීටර් 100 ක් දක්වා සහ නැගෙනහිරට මීටර් 100ක් දක්වා පිහිටි සියලු නිශ්චල දේපළ ඇතුළත් ව භූමි කොටපොල උතුර ග්‍රාම නිලධාරී වසමට අයත් වේ.

- කොටපොළ ජාතික පාසල අසල මංසන්දිය සිට මොරවක දෙසට වරල්ල ආදාහනාගාරය අසල මොරවක දෙසට ඇති බෝක්කුව දක්වා කිලෝ මීටර් 2.7 ක දුර දෙනියාය අකුරැස්ස ප්‍රධාන මාර්ගයේ මධ්‍ය රේඛාවේ සිට බස්නාහිරට මීටර් 100ක් දක්වා සහ නැගෙනහිරට මීටර් 100 ක් දක්වා පිහිටි සියළු නිශ්චල දේපළ ඇතුළත්ව භූමිය කොටපොළ දකුණ ග්‍රාම නිලධාරී වසමට අයත් වේ.

කොටපොළ A දියුණු කළ ප්‍රදේශය



උඩුනුවර ප්‍රාදේශීය සභාව

1987 අංක 15 දරන ප්‍රාදේශීය සභා පනතේ 24(01) වැනි වගන්තිය යටතේ කරනු ලබන දැන්වීමයි

ශ්‍රී ලංකා ප්‍රජාතාන්ත්‍රික සමාජවාදී ජනරජයේ අංක 2321 - 2023.02.24 වැනි දින ගැසට් පත්‍ර මගින් 1987 අංක 15 දරන ප්‍රාදේශීය සභා පනතේ 24 වැනි වගන්තිය ප්‍රකාර මධ්‍යම පළාතේ, මහනුවර දිස්ත්‍රික්කයේ, උඩුනුවර ප්‍රාදේශීය සභාව විසින් මෙහි පහත උපලේඛනයේ දක්වා ඇති මංමාවත් උඩුනුවර ප්‍රාදේශීය සභාව සතු මංමාවත් වශයෙන් ප්‍රකාශයට පත් කර ඇත.

ඉහත ගැසට් පත්‍ර මගින් ප්‍රදේශයේ පොදු ජනතාව මගින් හෝ මංමාවත්වලට අදාළ ඉඩම්වල අයිතිකරුවන් ලෙස හිමිකම්පාන පාර්ශවයන් හෝ විරුද්ධත්වයක් පළ කරනු ලබන්නේ නම්, එම ගැසට් නිවේදන ගැසට් පත්‍රයේ පළ වූ දින සිට එක්මසක් ඇතුළත තමන්ගේ අයිතිය ඔප්පු කිරීම සඳහා 1987 අංක 15 දරන ප්‍රාදේශීය සභා පනතේ 24(2) වගන්තිය ප්‍රකාරව කටයුතු කරන ලෙස දැනුම් දී ඇත.

එහෙත් මෙම කාල සීමාව තුළ 1987 අංක 15 දරන ප්‍රාදේශීය සභා පනතේ 24(2) වගන්තිය ප්‍රකාර කිසිවෙකු ක්‍රියාකර නොමැති බැවින්, එකී ගැසට් නිවේදන මගින් ප්‍රකාශයට පත් කර ඇති පරිදි මෙහි පහත උපලේඛනයේ සඳහන් සියලුම මංමාවත් උඩුනුවර ප්‍රාදේශීය සභාව සතු මංමාවත් වශයෙන් පිළිගෙන පාලනය කරනු ලබන බව පොදු ජනතාවගේ දැන ගැනීම සඳහා මෙයින් ප්‍රකාශයට පත් කරමු.

එස්. කේ. ගුණසේකර,
ලේකම්,
උඩුනුවර ප්‍රාදේශීය සභාව.

උපලේඛනය

මිනින්දෝරු සැලැස්ම සහිතව

| අනු අංකය | ග්‍රාම නිලධාරී වසම | මාර්ගයේ නම | ආරම්භය | අවසානය | වම්පස පදිංචිකරුවන් | දකුණුපස පදිංචිකරුවන් | දිග | පළල |
|----------|---------------------|--------------------------------|---|---|---|---|--|-----------------------|
| 01. | අංක 46, පල්කුඹුර | වරකාවත්ත මාර්ගය I පටුමග | වරකාවේල්ල | කේ. ජී. ඥනවතී යන අයගේ ඉඩම | කේ. ජී. නවරත්න කේ. ජී. ජී. අයි. යූ. ප්‍රේමදාස කේ. ජී. ජී. එස්. වන්දන කුමාර ජී. ඩී. එච්. රත්නදාස කේ. ජී. ජී. දයානන්ද ඩී. එම්. මුතුබණ්ඩා දිසානායක | ආර්. එන්. සෙනෙවිරත්න කේ. ජී. ජී. දයානන්ද කේ. ජී. ජී. අනුර නිශාන්ත එම්. එම්. ජී. දිල්ලක්ඛි නවරත්න එම්. එම්. ජී. රමේෂ් ප්‍රියංකර නවරත්න | මීටර් 85 | අඩි 08 |
| 02. | අංක 66 රංගොඩ | දියවරකාවත්ත - වලවිවත්ත පාර | කැබලි අංක 01 සිට | කැබලි අංක 04 | ඩී. ජී. ලක්ෂ්මන් දුනුතිලක ඩී. ජී. නජන් බණ්ඩාර දුනුතිලක ඩී. ජී. ජයරත්න ඩී. ජී. එස්. කේ. දුනුතිලක එස්. පී. විමලාවතී | ඒ. සීලවතී රාජපක්ෂගේ ඩී. ජී. මල්ලිකා දුනුතිලක ඩී. ජී. ලක්ෂ්මන් දුනුතිලක අයි. ජී. ඉන්ද්‍රානි විජේසේකර ජේ. ජී. එන්. බී. ගුණරත්න | A-B =48m B-C=82m B-D=21m සම්පූර්ණ දිග මීටර් 151 | අඩි 10 |
| 03. | අංක 45 දෙල් ගහපිටිය | මීගම්පිටිය පහළ පාර | දෙල්ගහපිටිය පන්සල පාරේ සිට | සඳහන් කර නොමැත | එම්. ජී. ප්‍රියන්ත කුමාර | යූ. ජී. කුමාර මැණිකේ | අඩි 55 | අඩි 06 |
| 04. | අංක 54 අරත්තන | ගල්ලිදමඩිත්ත ඉඩමේ මාර්ග අංක 02 | ගල්ලිදමඩිත්ත පාලොස්ස පී. ජී. සේමපාල මයාගේ නිවස අසලින් | ඔලිදෙනිය ගෙදර මුනින්ද්‍රදාස මයාගේ නිවස අසලින් | ජී. එම්. වන්දා කුමාර ගුණරත්න කේ. එම්. වයලට් වික්‍රමනා කේ. එම්. අමරතුංග ඩී. ජී. මානෙල් | පී. ජී. සේමපාල එම්. ජී. අමරතුංග කේ. ඩී. කේ. එම්. විතානගේ බී. ඩී. ජී. මිල්ටන් ජයසූරිය වයි. එම්. සිරිපිතා ඩී. ජී. මුනින්ද්‍රදාස | මීටර් 106.89 | මධ්‍යන්ත පළල අඩි 12.5 |

T.B.S. Sangaradeniya,
Registered Licensed Surveyor
No. 61-A, Weralugasanga,
Dabakotuwa,
Kengalla.
Reg. No. 19790243

PLAN No: 22261



Reference

- OL - Old Landmark
- St - Stake
- EP - Electric Post
- CP - Cement Post
- M - Mark
- B - Bank
- LF - Live Fence
- IF - Iron Fence
- BW - Boundary Wall
- RW - Retaining Wall
- Cul - Culvert
- Road(PS) - Road(Pradeshiya Sabha)

Scale 1 : 1000

PLAN

WARAKAWATTA 1ST LANE

Situated at

G.N.Division No. 46, Palkumbura

Kotakedeniya Village

Within the Pradeshiya Sabha Limits of Uduuwara

in Meda Palatha Korale of Uduuwara D.S.Division

KANDY DISTRICT - CENTRAL PROVINCE

Containing in Extent

| Lot No | Extent | | | | Remarks |
|--------|--------|----|----|------|--------------------------------------|
| | Hec. | A. | R. | P. | |
| 1 | 0.0232 | 0 | 0 | 9.17 | Road (8 Feet Road with 1 Feet Drain) |
| Total | 0.0232 | 0 | 0 | 9.17 | |

Length of "A" to "B" = 85m (279 Feet)

1) Survey as the Request of Owners of the Land in both Side of Road for Register in Uduuwara Pradeshiya Sabha

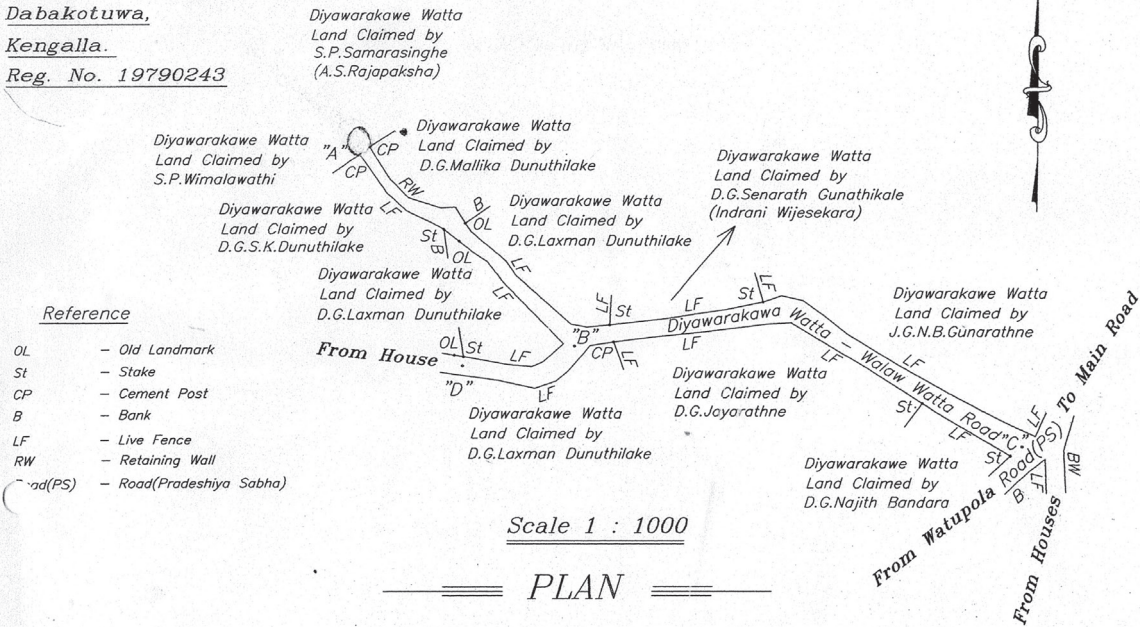
2) Boundaries pointed out by owners of the Land in both side of Road.

Surveyed on 25th of December 2022.

T.B.S. SANGARANDENIYA
Registered Licensed Surveyor
Reg. No. 19790243

T.B.S. Sangaradeniya,
Registered Licensed Surveyor
 No. 61-A, Weralugasanga,
 Dabakotuwa,
 Kengalla.
 Reg. No. 19790243

PLAN No: 20499



- Reference**
- OL - Old Landmark
 - St - Stake
 - CP - Cement Post
 - B - Bank
 - LF - Live Fence
 - RW - Retaining Wall
 - Road(PS) - Road(Pradeshiya Sabha)

Scale 1 : 1000

PLAN

OF

DIYAWARAKAWA WATTA - WALAW WATTA ROAD

Situated at

G.N.Division No. 66, Rangoda

Rangoda Village

Within the Pradeshiya Sabha Limits of Udunuwara

in Meda Palatha Korale of Udunuwara D.S.Division

KANDY DISTRICT

CENTRAL PROVINCE

Containing in Extent

| Lot No | Extent | | | | Remarks |
|--------|--------|----|----|-------|----------------------|
| | Hec. | A. | R. | P. | |
| 1 | 0.0468 | 0 | 0 | 18.50 | Road (10 Feet width) |
| Total | 0.0468 | 0 | 0 | 18.50 | |

Length of "A" to "B" = 48m (157 Feet)

Length of "B" to "C" = 82m (269 Feet)

Length of "B" to "D" = 21m (69 Feet)

Total Length of Road = 151m (495 Feet)

- 1) Survey as the Request of Owners of the Land in both Side of Road for Register in Udunuwara Pradeshiya Sabha
- 2) Boundaries pointed out by owners of the Land in both side of Road.

Surveyed on 05th of March 2022

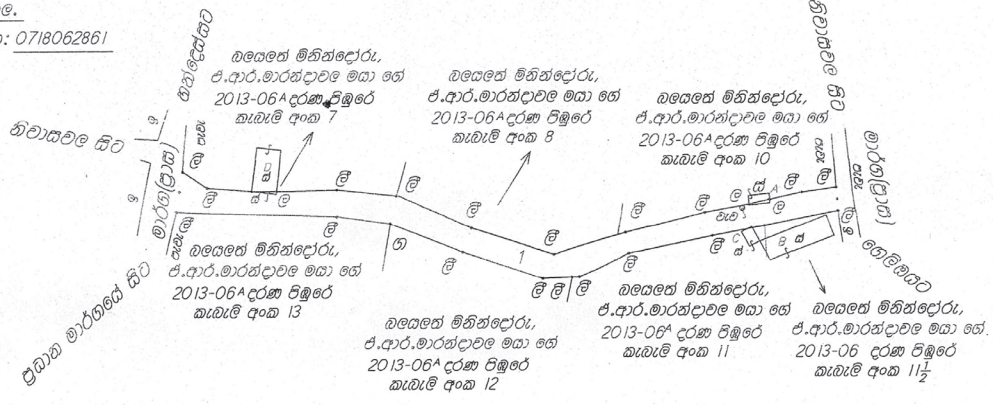
අප්‍රේල් 11, 2022

සහතික කළ බවට
 සාධක තරම්
 T.B.S. Sangaradeniya
 සහතික කළ බවට
 සාධක තරම්

T.B.S. SANGARANDENIYA
 Registered Licensed Surveyor
 Reg. No: 19790243

ආර්.එස්.පතිරණ (එල්.එස්.අයි.)
 ඔයාපදිංචි බලධර මිනිස්පෝලු,
 උසාවි කොමසාරිස් සහ තක්සේරුකරු,
 බොහොලාපිටිය,
 ගම්පොළ.
 දු.අංක: 0718062861

පිඬුරු අංකය. 3556



පරිමාණය 1 : 1000

මධ්‍යම පළාතේ

මහනුවර දිස්ත්‍රික්කයේ

උඩුනුවර ප්‍රාදේශීය ලේකම් කොට්ඨාසයේ

උඩුනුවර ප්‍රාදේශීය සභා සීමාව තුළ

අංක 540 අරත්තන ග්‍රාම නිලධාරී කොට්ඨාසයේ

අරත්තන ගමේ පිහිටි ගලේදිගමඩිත්ත නැමති ඉඩම

ඉඩම් ප්‍රතිසංස්කරණ කොමිෂන් සභාවේ අංක මහ/288/මහ/1 යටතේ බලධර මිනිස්පෝලු, ආර්.මරාන්දුවල මධ්‍ය විසින් 1998 සැප්තැම්බර් මාසයේ දී මැන සාදන ලද අංක 2013-06 දරණ පිඬුරේ අංක නොයෙදූ මාර්ගය නැවත මැන

මායිම් සලකුණු කර පෙන්වා සකස් කරන ලද පිඬුරු

- ගොනුව
- ග : මායිම් ගල
 - ක : මායිම් කනුව(සිමෙන්ති)
 - ඉ : ඉවුර
 - කළු : කම්බි වැට
 - මාර්ග(ප්‍රාග) : මාර්ගය(ප්‍රාදේශීය සභා)
 - A : වැඩිකිලි සහ නාන කාමරය

| කැබලි අංකය | ප්‍රමාණය | | | කිවිදුණු කරුණු | |
|------------|----------|--------|----|----------------|--|
| | තෙත්. | අ. රැ. | ර. | | |
| 1 | 0.0431 | 0 | 0 | 17.04 | ඉහත කී 2013-06 දරණ පිඬුරේ 7,8,9,10,11,11 12, සහ 13 හිමි කැබැලි සඳහා අංක නොයෙදූ ප්‍රවේශ මාර්ගය, ඉඩම් ප්‍රතිසංස්කරණ කොමිෂන් සභාව සතුටු ඇතැයි මීටර 106.89(අඩි 350 අඟල් 6)ත්, මධ්‍යස්ත පළල කාණුවත් සමඟ මීටර 3.8 (අඩි 12.5)යි |

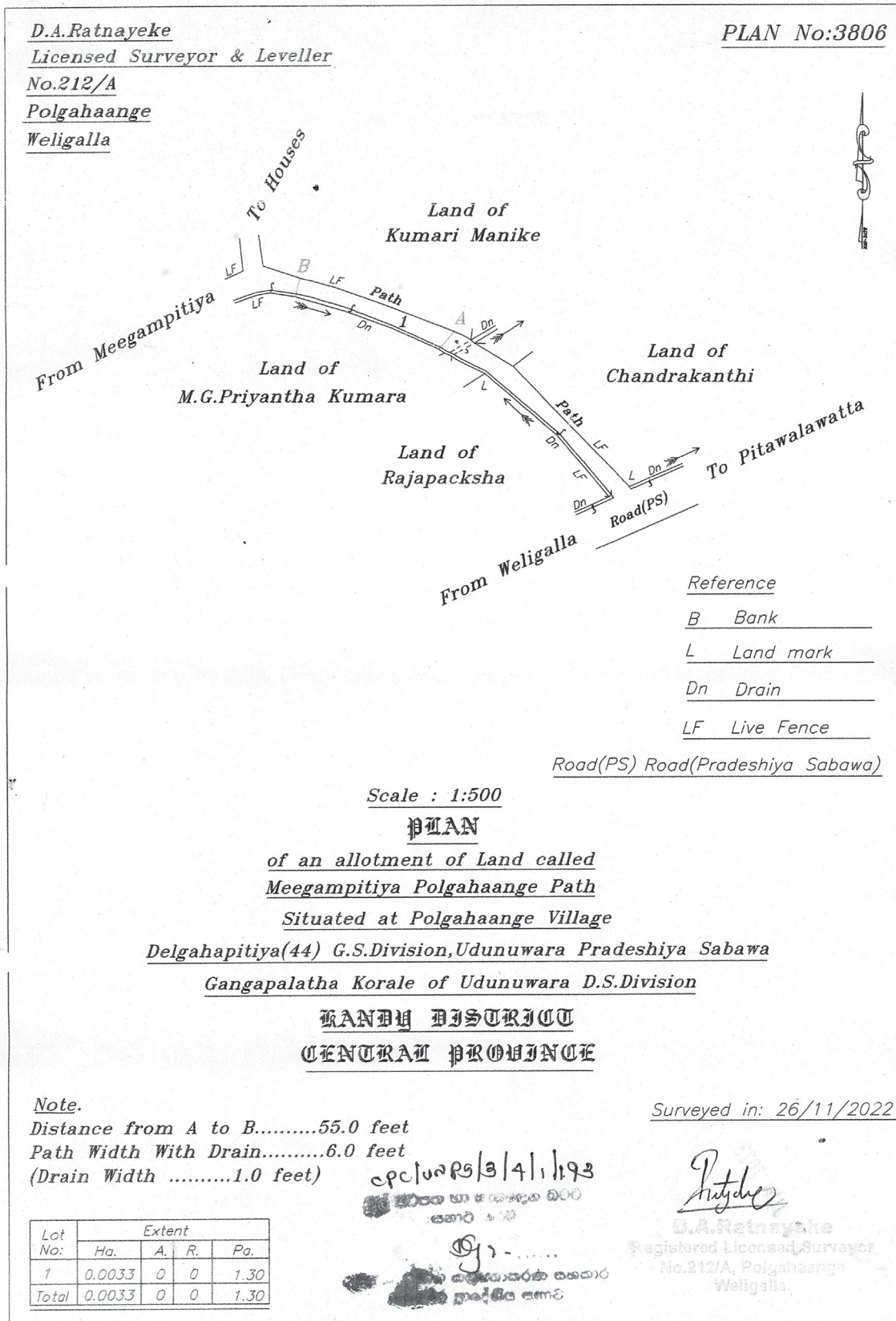
- සටහන:-
- මහනුවර දිස්ත්‍රික් ඉඩම් ප්‍රතිසංස්කරණ බල මණ්ඩලයේ කලාප සහකාර අධ්‍යක්ෂ හේ අංක මහ/08/01/උඩු/09 හා 2022.11.16 වන දින දරණ මිටියේ ගුලේදිග මධ්‍ය මෙම මාර්ගයේ මායිම් පෙන්වා මෙම පිඬුරු සකස් කරන ලදී.
- 1.) ඉඩම් ප්‍රතිසංස්කරණ බල මණ්ඩලයේ ජ්‍යෙෂ්ඨ නිලධාරී, පත්තිලියේ මහේෂ්වර හරාග මධ්‍ය
 - 2.) අරත්තන වශයේ ග්‍රාම නිලධාරී, එච්.සේ.එස්.එස්.අයි.ගුණරත්න මධ්‍ය
 - 3.) උඩුනුවර ප්‍රාදේශීය සභාවේ ජ්‍යෙෂ්ඨ නිලධාරී, එම්.සී.තිලකරත්න මධ්‍ය
 - 4.) උඩුගල පොළේ ස්ථානයේ උප පොළේ පරීක්ෂක එච්.ඩබ්.ඊ.එස්.එස්.රත්නවීර මධ්‍ය සහ පො.කො.එච්.ඒ.ඩබ්.ප්‍රියදර්ශන(100074) මධ්‍ය

මැතිම කලේ : 2022 නොවැම්බර් මස 25 වන දින

ආර්.එස්.පතිරණ (එල්.එස්.අයි.)
 ඔයාපදිංචි බලධර මිනිස්පෝලු,
 2022.11.25

අභ්‍යන්තර හා සාමාන්‍ය චරිත
 සහතික කරයි

 ආර්.එස්.පතිරණ (එල්.එස්.අයි.)
 බලධර මිනිස්පෝලු සහ තක්සේරුකරු
 උසාවි කොමසාරිස් සහ තක්සේරුකරු
 බොහොලාපිටිය - ගම්පොළ
 ශ්‍රී.ප.අංකය: 19961044
 දු.ක. 071 8062861
 E-Mail- ranathunga.sp@gmail.com



විවිධ දැන්වීම්

සංශෝධනයයි

බෙලිඅත්ත ප්‍රාදේශීය සභාව

2023 වර්ෂය සඳහා ප්‍රචාරක දැන්වීම් පුවරු හා බැනර් ප්‍රදර්ශනය කිරීමේ ගාස්තු අය කිරීම

2022.12.09 දින පළ කරන ලද 2310 දරන ගැසට් පත්‍රයේ නිවේදන අංක 12/246/04 පහත පරිදි සංශෝධනය විය යුතුය.

යෝජනාව

බෙලිඅත්ත ප්‍රාදේශීය සභාව විසින් වැළඳගෙන ඇති 1988.08.23 දින අංක 520/7 හා 1991.02.01 දින අංක 648 දරන ශ්‍රී ලංකා ප්‍රජාතාන්ත්‍රික සමාජවාදී ජනරජයේ ගැසට් පත්‍රයේ පළ කර අනුමත කරනු ලැබූ 1998.10.28 දින මහා සභා රැස්වීමේ තීරණ අංක 08(IV) යටතේ පිළිගෙන 1999.02.15 දින අංක 1066 දරන ගැසට් පත්‍රයේ ක්‍රියාත්මක කරනු ලැබූ සම්මත අතුරු ව්‍යවස්ථාවේ II කොටසේ 39 වැනි ප්‍රචාරක දැන්වීම් දෘශ්‍ය පරිසරය පිළිබඳ අතුරු ව්‍යවස්ථාව නැවත පිළිගෙන 2023.05.19 දින අංක 2,333 දරන ගැසට් පත්‍රයේ පළකර, බෙලිඅත්ත ප්‍රාදේශීය සභාව වෙත ලැබී ඇති බලතල ප්‍රකාරව, බෙලිඅත්ත ප්‍රාදේශීය සභා සීමාව තුළ යම් විදියකට, පාරකට මාවතකට, ගොඩනැගිල්ලකට හෝ අනෙකුත් පෙනෙන පරිදි ප්‍රදර්ශනය කරනු ලබන ස්ථිර දැන්වීම් පුවරු, බැනර්, කටවුට් හා බිත්තිවල පින්තාරු කර ඇති දැන්වීම් වෙනුවෙන් පහත උපලේඛනයේ I තීරුවේ සඳහන් එක් එක් වර්ගයේ ප්‍රදර්ශනයන් වෙනුවෙන් එම උපලේඛනයේ II වන තීරුවේ අනුරූප සටහනෙහි නිරූපිත ගාස්තු පනවා අය කිරීමටත් බෙලිඅත්ත ප්‍රාදේශීය සභාව විසින් යෝජනා කරන්නීය.

| I තීරුව දැන්වීම් වර්ගය | II තීරුව වර්ග අඩියක් සඳහා අය කිරීම | | | |
|---|---------------------------------------|-----------------------------|------------------------|----------------|
| | සතියක් රු. | සති - 02 - මාසයක් රු. | මාස 01ට වැඩි රු. | වර්ෂයකට රු. |
| තාවකාලික බැනර් හා කටවුට් | 15 0 | 20 0 | 25 0 | 30 0 |
| බැනර් හා කටවුට් (ඉඩම් වෙන්දේසි හා දීපව්‍යාප්ත ආයතන) | 15 0 | 25 0 | | 100 0 |
| ස්ථාවර දැන්වීම් පුවරු (බල ප්‍රදේශයේ පමණක් ස්ථාපිත ආයතන) | | | | 100 0 |
| ස්ථාවර දැන්වීම් පුවරු (දීප ව්‍යාප්ත හෝ අන්තර් ජාතික සමාගම් හෝ ආයතන) | | | | 200 0 |
| බිත්ති පින්තාරු | | | | 50 0 |
| ඩිජිටල් ප්‍රචාරක පුවරු (ගුවන් හා ප්‍රතිදීප්ත නාම පුවරු) | | | | 1500 0 |
| ප්‍රතිදීප්ත නොවන ආලෝක පුවරු | | | | 100 0 |
| ප්‍රාදේශීය සභා මගින් ඉවත් කරනු ලබන දැන්වීම් පුවරුවක් නැවත ලබා දීම සඳහා පහත ගාස්තු අය කරනු ලැබේ. | | | | |
| එක් බැනරයක් හෝ කටවුටයක් සඳහා | 50 0 | | | |
| එක් ස්ථාවර දැන්වීම් පුවරුවක් සඳහා | 5,000 0 | | | |