



ශ්‍රී ලංකා ප්‍රජාතාන්ත්‍රික සමාජවාදී ජනරජයේ ගැසට් පත්‍රය

இலங்கைச் சனநாயக சோசலிசக் குடியரசு வர்த்தமானப் பத்திரிகை

අංක 2341 - 2023 ද්‍රලි මස 14 වැනි සිකුරාදා - 2023.07.14

2341 ஆம் இலக்கம் - 2023 ஆம் ஆண்டு யூலை மாதம் 14 ஆந் திகதி வெள்ளிக்கிழமை

(අරසාங்கத்தின் அதிகாரத்துடன் பிரசுரிக்கப்பட்டது)

பகுதி IV (ஆ) - உள்ளூராட்சி

பக்கம்	பக்கம்
பதவிகள் - வெற்றிடம்	-
பரீட்சைகளும் பரீட்சைப் பெறுபேறுகளும் பிறவும்	-
கேள்விப்பத்திர அறிவித்தல்கள்	-
பொருட்கள் விற்பனையும் பிறவும்	-
உள்ளூராட்சி அறிவித்தல்கள்	664
துணைவிதிகள்	-
உள்ளூர் அதிகாரசபைகள் தேர்தல்கள்	-
கட்டளைச் சட்ட அறிவித்தல்கள்	-
	வரவு செலவுத் திட்டங்கள்
	வரவு செலவுக் கூற்றுக்கள்
	ஆதன விற்பனைகள்
	ஆய்விற்பனையும் குத்தகையும்
	வீதிச் செயற்குழுவின் அறிவித்தல்கள்
	நானாவிற அறிவித்தல்கள்
	668

கவனிக்க.- சமூகப் பாதுகாப்பு உதவு தொகை அறவீடு (திருத்தம்) சட்ட மூலம், 2023 யூன் 30 ஆந் திகதிய இலங்கைச் சனநாயக சோசலிசக் குடியரசு வர்த்தமானியின் பகுதி II இற்கு குறைநிறப்பியாக வெளியிடப்படுகின்றது.

கவனிக்க.- விசேட வியாபாரப் பண்ட அறவீடு (திருத்தம்) சட்ட மூலம், 2023 யூலை 07 ஆந் திகதிய இலங்கைச் சனநாயக சோசலிசக் குடியரசு வர்த்தமானியின் பகுதி II இற்கு குறைநிறப்பியாக வெளியிடப்படுகின்றது.

வாராந்த வர்த்தமானிகளின் பிரசுரிப்பதற்கான அறிவித்தல்கள் ஏற்றுக்கொள்ளல் சம்பந்தமான

முக்கிய அறிவித்தல்கள்

இலங்கைச் சனநாயக சோசலிசக் குடியரசு வாராந்த வர்த்தமானப் பத்திரிகைகளின் இறுதியில், ஒவ்வொரு மாதத்தின் முதல் வாரத்தின், வாராந்த வர்த்தமானப் பத்திரிகைகளில் பிரசுரிக்கப்படுவதற்கான அறிவித்தல்கள் ஏற்றுக்கொள்ளப்படும் இறுதித் திகதியும் நேரமும் சம்பந்தமான அறிவித்தல்களுக்கு கவனம் கோரப்படுகின்றது.

வாராந்த வர்த்தமானிகளின் பிரசுரிக்கப்படுவதற்கான அறிவித்தல்கள் ஏற்றுக்கொள்ளப்படும் இறுதித் தினம் அவை வர்த்தமானியில் பிரசுரமாகும் திகதிக்கு இரண்டு வாரங்களுக்கு முந்திய வெள்ளிக்கிழமை, நண்பகல் 12.00 மணியாகும். இறுதித் திகதியும் நேரமும் குறிப்பிடும் அறிவித்தல்களான, பதவி-வெற்றிடங்கள் மற்றும் பரீட்சைகளுக்கு விண்ணப்பம் கோரும் அறிவித்தல்கள், கேள்விப்பத்திர அறிவித்தல்கள் அத்துடன் ஏல விற்பனைத் திகதியும் நேரமும் குறிப்பிடும் அறிவித்தல்கள் என்பன அவ்வவ் அறிவித்தல்களில் உள்ள விடயங்களில் அக்கறை செலுத்துவோர் ஆக்கபூர்வமாக பயனுறும் வகையில் அவை பிரசுரிக்கப்படுவதற்காக அரசாங்க அச்சகத்துக்கு அனுப்பிவைக்கப்படும் திகதியிலிருந்தும் அத்துடன் அவை பிரசுரமாகும் திகதியிலிருந்தும் போதிய கால அவகாசம் கொண்டதாக தயாரிக்கப்பட்டு அனுப்பிவைக்கப்பட வேண்டும் என சகல அரசாங்க திணைக்களங்கள், கூட்டுத்தாபனங்கள், சபைகள் ஆகியன அறிவுறுத்தப்படுகின்றன. அறிவித்தல்கள் தொடர்பிலான பிழைதிருத்தங்கள் சம்பந்தமாக செய்யப்படும் முறைப்பாடுகள் மற்றும் விசாரணைகள் என்பன வர்த்தமானியில் குறிப்பிட்ட அறிவித்தல்கள் பிரசுரமாகிய திகதியிலிருந்து மூன்று மாதங்கள் கழிந்த பின்னர் ஏற்றுக்கொள்ளப்படமாட்டா என்பதனை கவனத்திற்கொள்ளவும்.

வர்த்தமானப் பத்திரிகையில் பிரசுரமாகும் சகல அறிவித்தல்களும், அவை பிரசுரமாகும் திகதிக்கு இரண்டு வாரங்களுக்கு முன்னர், அதாவது 2023, ஓகத்து மாதம் 04 ஆந் திகதி வெள்ளிக்கிழமை பிரசுரிக்கப்படவேண்டிய அறிவித்தல்கள் 2023, யூலை மாதம் 21 ஆந் திகதி நண்பகல் 12.00 மணிக்கு அல்லது அதற்கு முன்னர் கிடைக்கக்கூடியவாறு தபால் மூலம் அல்லது நேரில் சேர்ப்பிக்கப்பட வேண்டும்.

2006 ஆம் ஆண்டின் 19 ஆம் இலக்க, இலத்திரனியல் கொடுக்கல் வாங்கல் சட்டத்தின் 9 ஆம் பிரிவு

“ஏதேனும் பிரகடனம், விதி, ஒழுங்கு விதி, கட்டளை, துணை விதி, அறிவிப்பு அல்லது வேறு விடயம் வர்த்தமானியில் வெளியிடப்பட வேண்டுமென ஏதேனும் சட்டம் அல்லது சட்டவாக்கம் ஏற்பாடு செய்யுமிடத்து, அப்போது, அத்தகைய விதி, ஒழுங்குவிதி, கட்டளை, துணை விதி, அறிவிப்பு அல்லது வேறு விடயம் இலத்திரன் வடிவத்தில் வெளியிடப்படின், அத்தகைய தேவைப்பாடு திருப்பிப்படுத்தப்பட்டுள்ளதாகக் கருதப்படுதல் வேண்டும்.”

கங்கானி லியனகே,
அரசாங்க அழுத்தகர்.

அரசாங்க அச்சுத் திணைக்களம்,
கொழும்பு 8,
2023 ஆம் ஆண்டு சனவரி மாதம் 02 ஆந் திகதி.



இவ்வர்த்தமானியை www.documents.gov.lk எனும் இணையத்தளத்திலிருந்து பதிவிறக்கம் செய்ய முடியும்.

உள்ளூராட்சி அறிவித்தல்கள்

திரப்பனைப் பிரதேச சபை

அபிவிருத்தி செய்யப்பட்ட ஒரு பிரதேசமாக பிரகடனப்படுத்துதல்

1987 ஆம் ஆண்டின் 15 ஆம் இலக்கங் கொண்ட பிரதேச சபைச் சட்டத்தின் 134 ஆம் பிரிவின் (1) உபபிரிவில் பிரதேச சபைக்கு வழங்கப்பட்டுள்ள அதிகாரத்தின் அடிப்படையில், திரப்பனைப் பிரதேச சபையின் 2018.11.19 ம் திகதி நடைபெற்ற பொதுக் கூட்டத்தில் பிரேரணை இலக்கம் 22 இற்கு ஏற்பவும் மற்றும் 2023.01.24 ஆந் திகதி நடைபெற்ற பொதுக்கூட்ட பிரேரணை இலக்கம் 04-01-2023 கொண்ட பிரேரணையின் கீழ் சபையினால் நிறைவேற்றப்பட்ட பின்வரும் தீர்மானங்களின் படியும், மேற்கூறப்பட்ட சட்டத்தின் உப பிரிவின் அதிகாரங்களின் அடிப்படையிலும், வடமத்திய மாகாண சபையின் அநுராதபுர மாவட்டத்தின் உள்ளூராட்சி உதவி ஆணையாளராகக் கடமையாற்றும் எல்.எச்.வி. இரோஷணி அவர்களினால் திரப்பனைப் பிரதேச சபையின் அதிகாரப் பிரதேசத்திற்குட்பட்ட திரப்பனை நகரம் 70 ஆம் கட்டை வரையான பிரதேசம் மற்றும் அனாத் புஞ்சி குளம் வரையான பிரதேசமும், கல்குளம் நகரம் மற்றும் நாச்சியா தீவு நகரமும் இதனுடன் இணைக்கப்பட்டுள்ள அட்டவணையில் உள்ளடக்கப்பட்டுள்ள வரைபடங்களின் மூலமும் மற்றும் அதனுடன் விபரிக்கப்படும் எல்லைகளுக்குட்பட்டு அமைந்துள்ள பிரதேசங்கள்) விருத்தி செய்யப்பட்ட ஒரு பிரதேசமாக பிரகடனப்படுத்துவதற்கான அனுமதி கிடைக்கப் பெற்றுள்ளது என்பதை இதன் மூலம் அறிவிக்கப்பட்டுள்ளது.

எம்.டப்.மேனக பிரேமலால்
செயலாளர் மற்றும் அதிகாரங்களை செயல்படுத்தும்
உத்தியோகத்தர்,
திரப்பனைப் பிரதேச சபை,
திரப்பனை.

பிரதேச சபை அலுவலகம்,
திரப்பனை,
2023, மே 18.

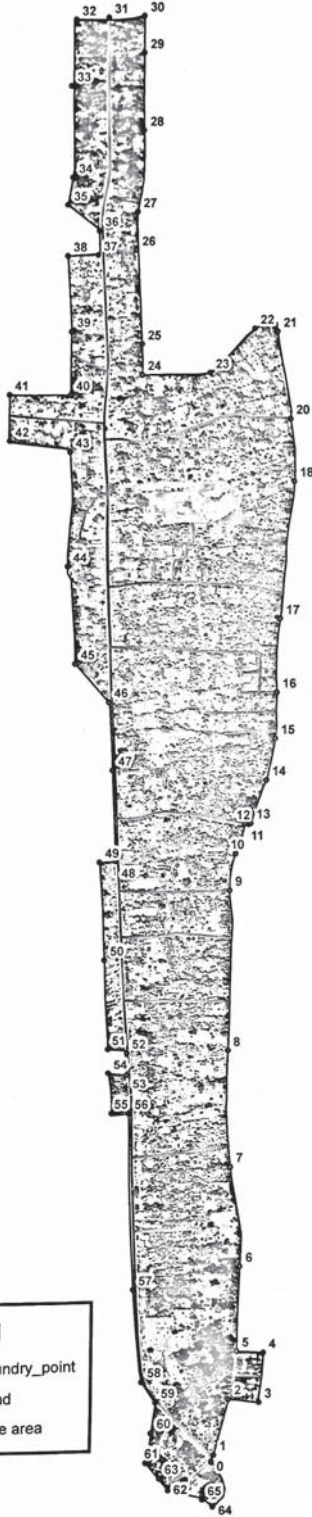
2018.11.19 ஆந் திகதி பொதுச் சபை அறிக்கை - பிரேரணை இல. 22

திரப்பனை நகரம் 70 ம் கட்டை வரையான பிரதேசம் மற்றும் அனாத் புஞ்சி குளம் வரையிலான பிரதேசமும், கல்குளம் நகரம் மற்றும் நாச்சியாதீவு நகரமும் விருத்தி செய்யப்பட்ட பகுதிகளாக மாற்றப்படுதல் பொருத்தமானது என திரப்பனைப் பிரதேச சபை பரிந்துரைக்கிறது.

2023.01.24 ஆந் திகதி பொதுச் சபை அறிக்கை 04-01-2023 பிரேரணை

நாச்சியாதீவு நகரை சுற்றியுள்ள பகுதி மாத்திரமே மேம்படுத்தப்பட்ட பிரதேசமாக மாற்றப்படுதல் பொருத்தமானது என திரப்பனைப் பிரதேச சபை பரிந்துரைக்கிறது.

Rate Area Thirappane Town

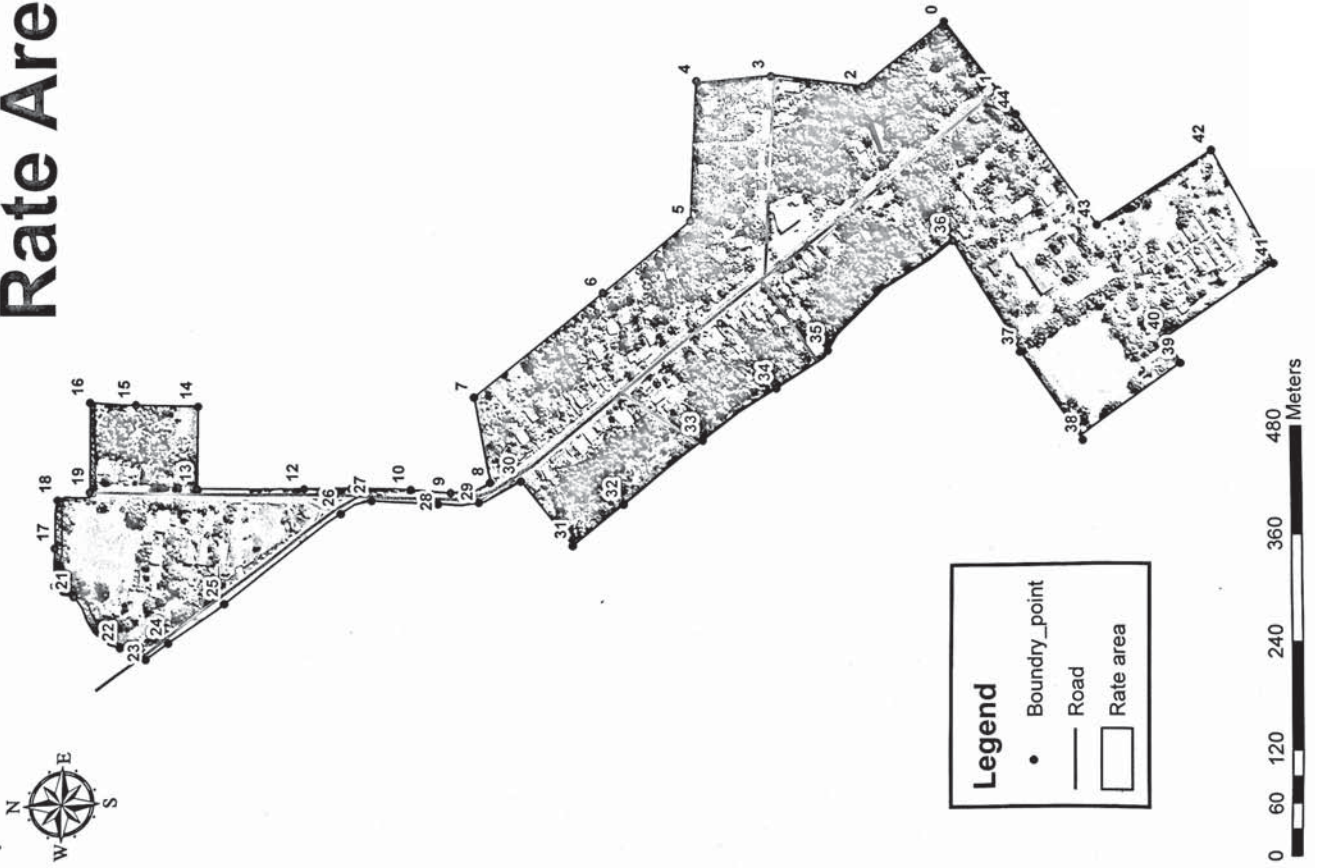


Legend

- Boundary_point
- Road
- Rate area

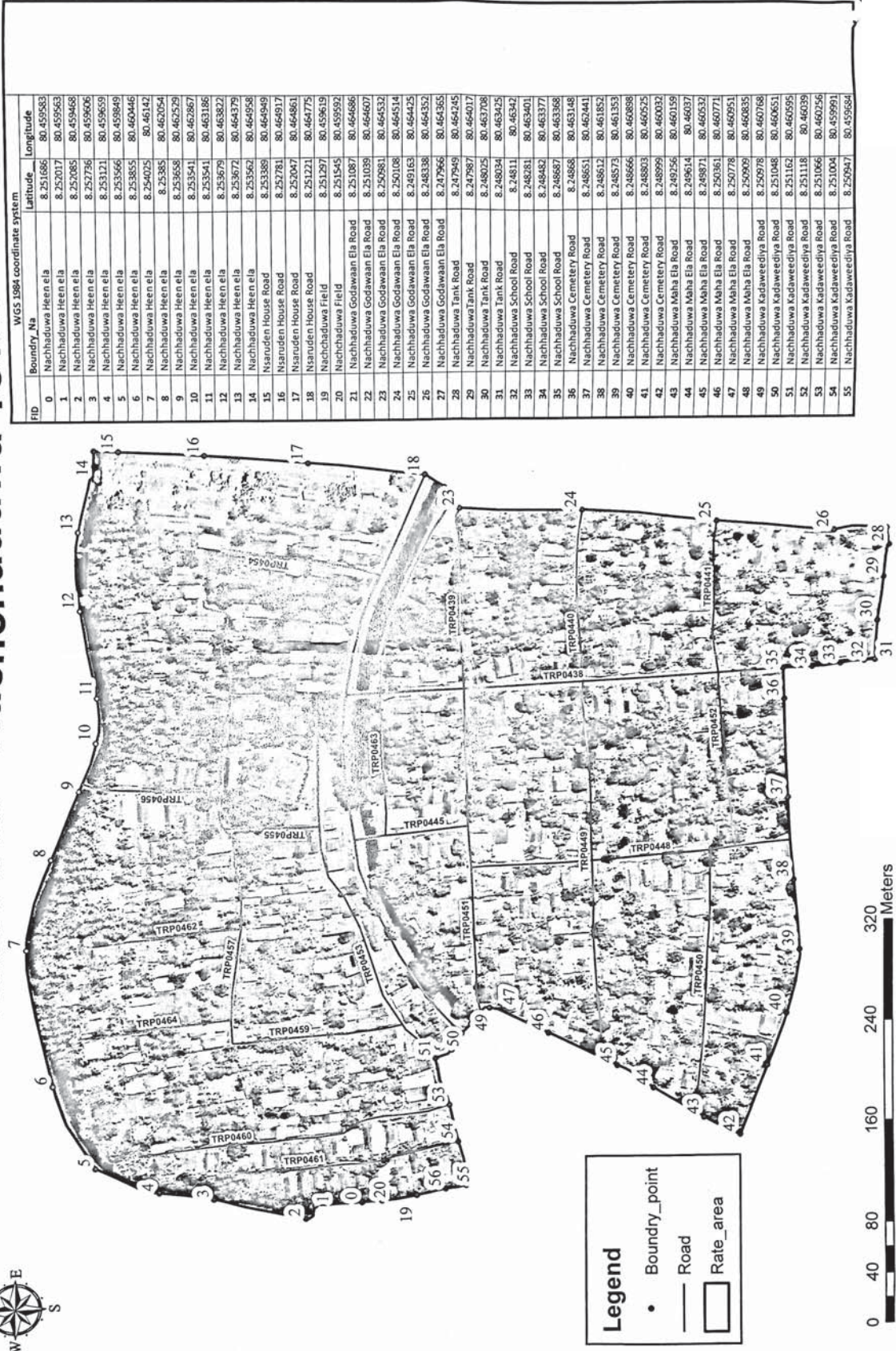
WGS 1984 coordinate system			
FID	Point_Name	Latitude	Longitude
0	Singar gammana Junction	8.195821	80.52544
1	Singar gammana Road	8.195982	80.52551
2	Singar gammana Road	8.197367	80.52586
3	Singar gammana Road	8.197285	80.52664
4	Singar gammana Road	8.19856	80.52675
5	Singar gammana Road	8.198606	80.52607
6	Singar gammana Road	8.200766	80.52616
7	Singar gammana Road	8.203295	80.52589
8	Singar gammana Road	8.206304	80.52583
9	Singar gammana Road	8.210407	80.5259
10	Singar gammana Road	8.211349	80.52606
11	Athungama Road	8.212108	80.5263
12	Road behind Pradeshiya Sabha	8.212097	80.5264
13	Road behind Pradeshiya Sabha	8.212124	80.52644
14	Road behind Pradeshiya Sabha	8.213221	80.52683
15	Road behind Pradeshiya Sabha	8.214272	80.52705
16	Road behind Pradeshiya Sabha	8.215455	80.52708
17	Road behind Pradeshiya Sabha	8.217339	80.52716
18	Road behind Pradeshiya Sabha	8.220897	80.52748
19	Thodamaduwa Main Road	8.225136	80.52692
20	Road behind Pradeshiya Sabha	8.224288	80.5274
21	Road behind Pradeshiya Sabha	8.224728	80.52707
22	Thodamaduwa Main Road	8.224809	80.52648
23	Thodamaduwa Main Road	8.223669	80.52534
24	Thodamaduwa Main Road	8.223627	80.5236
25	100 meters from the center on the right side of A-9 road	8.224412	80.52359
26	100 meters from the center on the right side of A-9 road	8.22684	80.52344
27	100 meters from the center on the right side of A-9 road	8.227833	80.52346
28	100 meters from the center on the right side of A-9 road	8.229945	80.52362
29	100 meters from the center on the right side of A-9 road	8.231942	80.52362
30	100 meters from the center on the right side of A-9 road	8.232889	80.52363
31	Thodamaduwa Sub Road Junction	8.232836	80.52272
32	100 meters from the center on the left side of A-9 road	8.232779	80.52189
33	100 meters from the center on the left side of A-9 road	8.231085	80.52175
34	100 meters from the center on the left side of A-9 road	8.228731	80.52179
35	100 meters from the center on the left side of A-9 road	8.228016	80.52167
36	A-9 Road	8.227345	80.52249
37	A-9 Road	8.226707	80.52246
38	100 meters from the center on the left side of A-9 road	8.226686	80.52169
39	100 meters from the center on the left side of A-9 road	8.224756	80.52177
40	100 meters from the center on the left side of A-9 road	8.223125	80.52175
41	100 meters from the center on the left side of Dematagama road	8.22314	80.52017
42	100 meters from the center on the left side of Dematagama road	8.221958	80.52017
43	100 meters from the center on the left side of A-9 road	8.221663	80.52174
44	100 meters from the center on the left side of A-9 road	8.218682	80.52173
45	100 meters from the center on the left side of A-9 road	8.216194	80.52195
46	A-9 Road	8.215212	80.52281
47	A-9 Road	8.213473	80.52292
48	A-9 Road	8.211156	80.52301
49	50 meters from the center on the left side of A-9 road	8.211135	80.5226
50	50 meters from the center on the left side of A-9 road	8.208644	80.52272
51	50 meters from the center on the left side of A-9 road	8.206341	80.52277
52	A-9 Road	8.206246	80.52325
53	A-9 Road	8.205657	80.52322
54	50 meters from the center on the left side of A-9 road	8.205703	80.52275
55	50 meters from the center on the left side of A-9 road	8.204639	80.52282
56	A-9 Road	8.204632	80.52326
57	A-9 Road	8.200207	80.52345
58	A-9 Road	8.197835	80.52366
59	A-9 Road	8.197311	80.52402
60	Allisthana Tank Road	8.196551	80.52392
61	Allisthana Tank Road	8.195836	80.5238
62	150 meters from the center on the left side of A-9 road	8.195122	80.52436
63	150 meters from the center on the left side of A-9 road	8.195424	80.52414
64	100 meters from the center on the left side of A-9 road	8.194665	80.52549
65	100 meters from the center on the left side of A-9 road	8.194853	80.52522

Rate Area Galkulama



WGS 1984 coordinate system			
FID	Point_Name	Latitude	Longitude
0	100 meters from the center on the right side of A-9 road	8.267881	80.500661
1	A-9 Road (Gami Isura)	8.267322	80.504357
2	100 meters from the center on the right side of A-9 road	8.266688	80.504405
3	Yakalla Road (Niwasa 20 end)	8.269628	80.504512
4	100 meters from the center on the right side of Yakalla road	8.27038	80.504454
5	100 meters from the center on the right side of A-9 road	8.270439	80.50803
6	100 meters from the center on the right side of A-9 road	8.271326	80.50207
7	100 meters from the center on the right side of A-9 road	8.272535	80.501251
8	A-9 Road	8.272469	80.500393
9	A-9 Road	8.272867	80.500289
10	A-9 Road	8.273276	80.500311
11	A-9 Road	8.273874	80.500325
12	A-9 Road	8.274358	80.50032
13	A-9 Road	8.275452	80.500318
14	100 meters from the center on the right side of A-9 road	8.275444	80.501156
15	100 meters from the center on the right side of A-9 road	8.276074	80.501169
16	100 meters from the center on the right side of A-9 road	8.276543	80.501196
17	Galkulama School Boundary	8.276894	80.499719
18	Galkulama School ground end point	8.276873	80.500207
19	A-9 Road (Galkulama School ground)	8.276545	80.500285
20	Galkulama School Boundary	8.27689	80.499545
21	Galkulama School Boundary	8.2767	80.499232
22	Galkulama School Boundary	8.276225	80.498714
23	A-9 Road	8.275966	80.498595
24	A-9 Road	8.27574	80.498756
25	A-9 Road	8.275173	80.49915
26	A-9 Road	8.27399	80.500066
27	A-9 Road	8.273673	80.500199
28	A-9 Road	8.272997	80.500173
29	A-9 Road	8.272531	80.50019
30	A-9 Road	8.272154	80.500411
31	100 meters from the center on the left side of A-9 road	8.27163	80.499759
32	100 meters from the center on the left side of A-9 road	8.271114	80.500167
33	100 meters from the center on the left side of A-9 road	8.27031	80.500814
34	100 meters from the center on the left side of A-9 road	8.26857	80.501355
35	100 meters from the center on the left side of A-9 road	8.269048	80.501745
36	100 meters from the center on the left side of A-9 road	8.267794	80.502835
37	CIDA-OTC, Galkulama - Boundary	8.267099	80.501709
38	CIDA-OTC, Galkulama - Boundary	8.266453	80.500808
39	CIDA-OTC, Galkulama - Boundary	8.265475	80.501595
40	CIDA-OTC, Galkulama - Boundary	8.265622	80.501856
41	CIDA-OTC, Galkulama - Boundary	8.26454	80.502602
42	CIDA-OTC, Galkulama - Boundary	8.263168	80.503747
43	CIDA-OTC, Galkulama - Boundary	8.26325	80.502994
44	CIDA-OTC, Galkulama - Boundary	8.267141	80.504114

Rate Area - Nachchaduwa Town



WGS 1984 coordinate system		
FID	Boundary_Na	Longitude
0	Nachchaduwa Heen ela	8.251686
1	Nachchaduwa Heen ela	8.252017
2	Nachchaduwa Heen ela	8.252085
3	Nachchaduwa Heen ela	8.252736
4	Nachchaduwa Heen ela	8.253121
5	Nachchaduwa Heen ela	8.253566
6	Nachchaduwa Heen ela	8.253855
7	Nachchaduwa Heen ela	8.254025
8	Nachchaduwa Heen ela	8.25385
9	Nachchaduwa Heen ela	8.253658
10	Nachchaduwa Heen ela	8.253541
11	Nachchaduwa Heen ela	8.253541
12	Nachchaduwa Heen ela	8.253679
13	Nachchaduwa Heen ela	8.253562
14	Nachchaduwa Heen ela	8.253388
15	Nsaruden House Road	8.252781
16	Nsaruden House Road	8.252047
17	Nsaruden House Road	8.251221
18	Nsaruden House Road	8.251297
19	Nachchaduwa Field	8.251545
20	Nachchaduwa Field	8.251087
21	Nachchaduwa Godawaan Ela Road	8.251039
22	Nachchaduwa Godawaan Ela Road	8.250981
23	Nachchaduwa Godawaan Ela Road	8.250108
24	Nachchaduwa Godawaan Ela Road	8.249163
25	Nachchaduwa Godawaan Ela Road	8.248338
26	Nachchaduwa Godawaan Ela Road	8.247966
27	Nachchaduwa Godawaan Ela Road	8.247949
28	Nachchaduwa Tank Road	8.247987
29	Nachchaduwa Tank Road	8.248025
30	Nachchaduwa Tank Road	8.248059
31	Nachchaduwa Tank Road	8.248111
32	Nachchaduwa School Road	8.248281
33	Nachchaduwa School Road	8.248432
34	Nachchaduwa School Road	8.248687
35	Nachchaduwa School Road	8.24888
36	Nachchaduwa Cemetery Road	8.248651
37	Nachchaduwa Cemetery Road	8.248573
38	Nachchaduwa Cemetery Road	8.248666
39	Nachchaduwa Cemetery Road	8.248803
40	Nachchaduwa Cemetery Road	8.248999
41	Nachchaduwa Cemetery Road	8.249256
42	Nachchaduwa Maha Ela Road	8.249614
43	Nachchaduwa Maha Ela Road	8.249871
44	Nachchaduwa Maha Ela Road	8.250361
45	Nachchaduwa Maha Ela Road	8.250778
46	Nachchaduwa Maha Ela Road	8.250909
47	Nachchaduwa Kadamweediya Road	8.250978
48	Nachchaduwa Kadamweediya Road	8.251048
49	Nachchaduwa Kadamweediya Road	8.251162
50	Nachchaduwa Kadamweediya Road	8.251118
51	Nachchaduwa Kadamweediya Road	8.251066
52	Nachchaduwa Kadamweediya Road	8.251004
53	Nachchaduwa Kadamweediya Road	8.250947
54	Nachchaduwa Kadamweediya Road	8.250947
55	Nachchaduwa Kadamweediya Road	8.250947

