



ශ්‍රී ලංකා ප්‍රජාතාන්ත්‍රික සමාජවාදී ජනරජයේ ගැසට් පත්‍රය

අංක 2,382 - 2024 අප්‍රේල් මස 26 වැනි සිකුරාදා - 2024.04.26

(රජයේ බලපැවැත්වූ ප්‍රසිද්ධ කරන ලදී)

IV(ආ) වැනි කොටස - පළාත් පාලනය

(වෙන වෙනම ගොනු කර ගත හැකි පරිදි සෑම කොටසකට ම අයත් එක් එක් භාෂාවකට වෙන වෙනම පිටු අංක යොදා ඇත)

පිටුව

	පිටුව	පළාත් පාලන සභා ඡන්ද ආඥාපනත යටතේ දැන්වීම්	..	—
තනතුරු-ඇඹැරුතු	ආදායම් හා වියදම් පිළිබඳ ප්‍රකාශන	...	449
විභාග, විභාග ප්‍රතිඵල ආදිය	...	අයවැය ලේඛන	...	—
බඩුබාහිරාදිය විකිණීම්	...	දේපළ විකිණීම්	...	—
පළාත් පාලන නිවේදන	...	විවිධ දැන්වීම්	...	453
අතුරු ව්‍යවස්ථා	...			
	424			

සතිපතා නිකුත් වන ගැසට් පත්‍රයෙහි පළකිරීම සඳහා භාරගනු ලබන දැන්වීම් පිළිබඳ වැදගත් නිවේදනයයි

ශ්‍රී ලංකා ප්‍රජාතාන්ත්‍රික සමාජවාදී ජනරජයේ ගැසට් පත්‍රයේ අවසන් පිටුවේ සෑම මාසයක ම මුල් සතියේ දී පළ කරන නිවේදන භාරගන්නා දිනයන් සහ වේලාවන් පිළිබඳව මින් අවධානය යොමු කරනු ලැබේ.

ගැසට් පත්‍රයේ පළ කිරීම සඳහා දැන්වීම් භාරගැනීම ගැසට් පත්‍රය පළකරනු ලබන දිනයට සති දෙකකට පෙර සිකුරාදා දිනයෙහි දහවල් 12 00 ට අවසන් කරනු ලැබේ. තනතුරු - ඇඹැරුතු, විභාග, ටෙන්ඩර් සහ වෙන්දේසි පිළිබඳ දැන්වීම්වල අවසන් දින සහ වේලාවන් ඒ පිළිබඳව උනන්දුවක් දක්වන අයට ප්‍රමාණවත් කාල වේලාවක් ලැබෙන පරිදි යොදාගත යුතු බවට, සියලු ම දෙපාර්තමේන්තු, සංස්ථා සහ මණ්ඩල යනාදිය වගබලාගත යුතු බව මින් අවධාරණය කෙරේ. පළකිරීම සඳහා එවනු ලබන සෑම දැන්වීමක් ම තනි පැත්තේ පමණක් පැහැදිලිව පිටපත් කළ යුතු ය. නිරවද්‍යතාවය පිළිබඳව කරන විමසීම් සහ පැමිණිලි ගැසට් පත්‍රය පළ වූ දින සිට තෙමසකට පසුව භාරගනු නොලැබේ.

ගැසට් පත්‍රයේ පළ කරන සෑම දැන්වීමක් ම ගැසට් පත්‍රය පළකරනු ලබන දිනට සති දෙකකට පෙර එනම්, 2024 මැයි 17 වැනි දින පළකරන ගැසට් පත්‍රයේ දැන්වීම් 2024 මැයි 03 වැනි දින දහවල් 12 00ට හෝ ඊට පෙර තැපෑලෙන් හෝ ගෙනවිත් රජයේ මුද්‍රණාලයට භාරදිය යුතු ය.

2006 අංක 19 දරන ඉලෙක්ට්‍රොනික ගනුදෙනු පනත - 9 වැනි වගන්තිය

"යම් ප්‍රකාශනයක්, රීතියක්, නියෝගයක්, නියමයක්, අතුරු ව්‍යවස්ථාවක්, නිවේදනයක් හෝ වෙනත් කිසිවක් ගැසට් පත්‍රයේ පළ කළ යුතු බවට යම් පනතකින් හෝ නීති ප්‍රඥප්තියකින් විධිවිධාන සලස්වා ඇති අවස්ථාවක, ඒ රීතිය, නියෝගය, නියමය, අතුරු ව්‍යවස්ථාව, නිවේදනය හෝ වෙනත් දෙය ඉලෙක්ට්‍රොනික ස්වරූපයේ වන ගැසට් පත්‍රයක පළකරනු ලැබුවහොත් ඒ විධිවිධානය සම්පූර්ණ කර ඇත්නම් සේ සැලකිය යුතු ය."

ගංගානි ලියනගේ,
රජයේ මුද්‍රණාලයාධිපති.

2024 ජනවාරි මස 01 වැනි දින,
කොළඹ 08,
රජයේ මුද්‍රණ දෙපාර්තමේන්තුවේ දී ය.



මෙම ගැසට් පත්‍රය www.documents.gov.lk වෙබ් අඩවියෙන් බාගත කළ හැක.

පළාත් පාලන නිවේදන

භාරිස්පත්තුව ප්‍රාදේශීය සභාව

1987 අංක 15 දරන ප්‍රාදේශීය සභා පනතේ 24(1) වැනි වගන්තිය යටතේ විරෝධතා කැඳවීමයි

1987 අංක 15 දරන ප්‍රාදේශීය සභා පනතේ 24(1) වගන්තිය ප්‍රකාරව මධ්‍යම පළාතේ මහනුවර දිස්ත්‍රික්කයේ භාරිස්පත්තුව ප්‍රාදේශීය සභාව විසින් පහත උපලේඛනයේ දක්වා ඇති මංමාවත් භාරිස්පත්තුව ප්‍රාදේශීය සභාව සතු මංමාවත් වශයෙන් ප්‍රකාශයට පත් කරනු ලබන බව මෙයින් නිවේදනය කරනු ලැබේ.

මේ පිළිබඳව පොදු ජනතාව විසින් හෝ මංමාවත්වලට අදාළ ඉඩම්වලට අයිතිකරුවන් ලෙස හිමිකම්පාන පාර්ශ්වයන් යම් විරුද්ධත්වයක් පළ කරනු ලබන්නේ නම් මෙම නිවේදනය ගැසට් පත්‍රයේ පළ වූ දින සිට මාස තුනක් ඇතුළත තමන්ගේ අයිතිය ඔප්පු කිරීම සඳහා 1987 අංක 15 දරන ප්‍රාදේශීය සභා පනතේ 24(2) වගන්තිය ප්‍රකාරව ක්‍රියා කරන ලෙසට දැනුම් දෙනු ලැබේ.

මෙම කාල සීමාව තුළ මෙම නිවේදන පිළිබඳව යම් විරුද්ධත්වයක් ඉදිරිපත් නොවුනහොත්, 1987 අංක 15 දරන ප්‍රාදේශීය සභා පනතේ 2(3) වගන්තිය යටතේ උපලේඛනයේ සඳහන් මංමාවත් භාරිස්පත්තුව ප්‍රාදේශීය සභාව සතු මාර්ග වශයෙන් ස්ථිර වශයෙන් ම පාලනය කරනු ලබන බව මෙයින් නිවේදනය කරනු ලැබේ.

එස්. ආර්. අනාවැදු,
ලේකම්,
භාරිස්පත්තුව ප්‍රාදේශීය සභාව.

උපලේඛනය

- 1. මාර්ගයේ නම : කොණ්ඩදෙනිය එගොඩවත්ත නිවාස පාර
- 2. ග්‍රාම නිලධාරී වසම : 423, කොණ්ඩදෙනිය

ආරම්භය - බෝයගොඩ මරණාධාර සමිති ශාලාව අසලින්
 අවසානය - එම්. ජී. හෙන්ද්‍රික් ආර්යසිංහ මහතාගේ නිවස අසලින්

වම්පස :

- ඇම්. ජී. විජිතා නවරත්න මිය, අංක 280, කොණ්ඩදෙනිය, කටුගස්තොට
- ඇම්. ජී. ආර්. කේ. ආර්යසිංහ මයා, අංක 283/4, කොණ්ඩදෙනිය, කටුගස්තොට

මාර්ගයේ පළල - අඩි 08
 මාර්ගයේ දිග - අඩි 132

පිඹුරුපත - මිනින්දෝරු ආර්. විරසිංහ මයා විසින් මැන අදින ලද අංක 20465 දරන පිඹුරුපත.

Ranjith Weerasinghe F.S.I.

Licensed Surveyor & Leveller

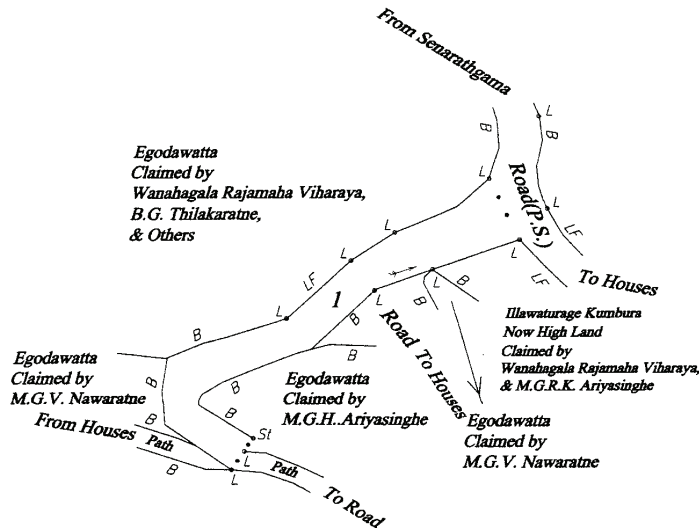
14/55, Kurunegala Road

Nugawela

Tel: 081-2491475; 071-0695252

email: weerasinghe_ranjith@yahoo.com

PLAN No. 20465



SCALE 1 : 500

PLAN

Of

An allotment of land marked lot 1 called

Part of EGODAWATTA

(Part of Lot 62 in CM 320300-06 Authenticated by Surveyor General)

(Proposed Concrete Road to Houses 8ft. Wide)

Situated at

KONDADENIYA

in Kulugamma Siyapattu of Harispaththu

KANDY DISTRICT


CENTRAL PROVINCE

Reference

- B Bank
- L Land Mark
- LF Live Fence
- Road(P.S.) Road(Pradeshiya Sabha)
- St Stake
- Valve, Water Tap Station

Lot No;	Extent			Length	
	Hectare	A.	R.	M.	Ft.
1	0.0125	0	0	04.94	38 124

Surveyed on 29-01-2024



භාරිස්පත්තුව ප්‍රාදේශීය සභාව

1987 අංක 15 දරන ප්‍රාදේශීය සභා පනතේ 24(1) වැනි වගන්තිය යටතේ විරෝධතා කැඳවීමයි.

1987 අංක 15 දරන ප්‍රාදේශීය සභා පනතේ 24(1) වගන්තිය ප්‍රකාරව මධ්‍යම පළාතේ මහනුවර දිස්ත්‍රික්කයේ භාරිස්පත්තුව ප්‍රාදේශීය සභාව විසින් පහත උපලේඛනයේ දක්වා ඇති මංමාවත් භාරිස්පත්තුව ප්‍රාදේශීය සභාව සතු මංමාවත් වශයෙන් ප්‍රකාශයට පත් කරනු ලබන බව මෙයින් නිවේදනය කරනු ලැබේ.

මේ පිළිබඳව පොදු ජනතාව විසින් හෝ මංමාවත්වලට අදාළ ඉඩම්වලට අයිතිකරුවන් ලෙස හිමිකම්පාන පාර්ශ්වයන් යම් විරුද්ධත්වයක් පළ කරනු ලබන්නේ නම්, මෙම නිවේදනය ගැසට් පත්‍රයේ පළ වූ දින සිට මාස තුනක් ඇතුළත තමන්ගේ අයිතිය ඔප්පු කිරීම සඳහා 1987 අංක 15 දරන ප්‍රාදේශීය සභා පනතේ 24(2) වගන්තිය ප්‍රකාරව ක්‍රියා කරන ලෙසට දැනුම් දෙනු ලැබේ.

මෙම කාල සීමාව තුළ මෙම නිවේදන පිළිබඳව යම් විරුද්ධත්වයක් ඉදිරිපත් නොවුනහොත් 1987 අංක 15 දරන ප්‍රාදේශීය සභා පනතේ 2/(3) වගන්තිය යටතේ උපලේඛනයේ සඳහන් මංමාවත් භාරිස්පත්තුව ප්‍රාදේශීය සභාව සතු මාර්ග වශයෙන් ස්ථිර වශයෙන්ම පාලනය කරනු ලබන බව මෙයින් නිවේදනය කරනු ලැබේ.

එස්. ආර්. අනාවැද,
ලේකම්,
භාරිස්පත්තුව ප්‍රාදේශීය සභාව.

උපලේඛනය

- 1. මාර්ගයේ නම : කිඳුවැල්ගොල්ල අතුරු මාර්ගය
- 2. ග්‍රාම නිලධාරී වසම : අංක 443, පහල දුල්වල

- ආරම්භය - බෝගහකන්ද ප්‍රධාන මාර්ගය
- අවසානය - කිඳුවැල්ගොල්ල

දකුණු පස :

- 1. ජී. ඩබ්ලිව් ෂෙල්ටන් මයා, අංක 309, වරාතැන්න, හල්ඔඑච්
- 2. කේ. ජී. වම්පික නිරෝෂණ මයා, අංක 136/1/ඒ, දුල්වල, හල්ඔඑච්
- 3. කේ. ඉන්ද්‍රාවතී මිය, අංක 133/4, පහල දුල්වල, හල්ඔඑච්
- 4. කේ. ජී. එල්. කේ. ටී. තෙන්නකෝන් මිය, අංක 46/3, පේරාදෙණිය පාර, බරිගම
- 5. එච්. ඒ. ඇසිලින් තෝනා මිය, අංක 135, දුල්වල, හල්ඔඑච්

වම්පස :

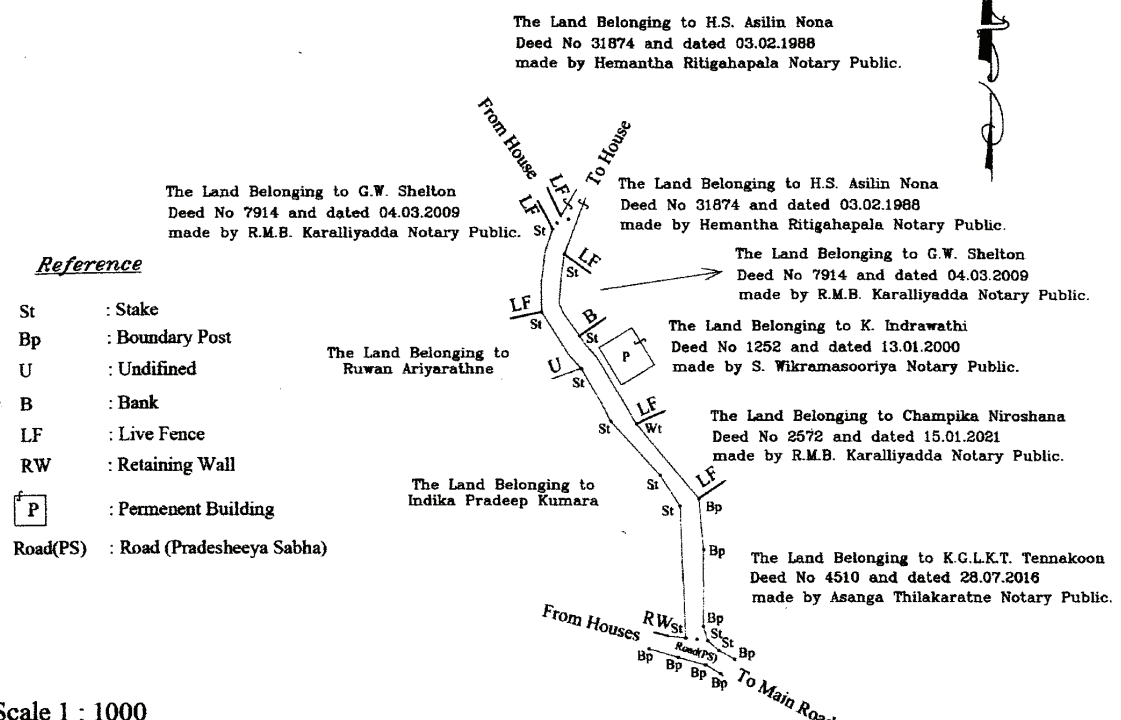
- 1. ජී. ඩබ්ලිව් ෂෙල්ටන් මයා, අංක 309, වරාතැන්න, හල්ඔඑච්

- මාර්ගයේ පළල - අඩි 10
- මාර්ගයේ දිග - අඩි 150

පිඹුරුපහ - මිනින්දෝරු සී. එස්. ලියනගේ මයා විසින් මැන අදින ලද අංක 2023/20 AR දරන පිඹුරුපහ.

C.S.Liyanage
Registered Licensed Surveyor
court commissioner & Valuer
Reg. No. 19700573

PLAN NO: 2023/20AR



- Reference**
- St : Stake
 - Bp : Boundary Post
 - U : Undefined
 - B : Bank
 - LF : Live Fence
 - RW : Retaining Wall
 - P : Permanent Building
 - Road(PS) : Road (Pradesheeya Sabha)

Scale 1 : 1000

Plan

of Road of portion of Land called "Kindawalgolle Watta" And "Dunkotuwe watta"

Being a survey The part of the land
situated at Pahala Doolwala Village
In Sarasiyapaththuwa Kulugammana Siyapaththuwa
Within Harispattuwa Pradesheeya Sabha limit
Divisional Secretary's Division of Harispattuwa
Kandy District
Central Province

Lot No:	Extent			
	Hectare	Acre	Rood	Perch
1	0.0218	0	0	8.63
Total	0.0218	0	0	8.63

I Certify that the Land depicted in this plan is referred to deeds mention above and letters given by the owners

Surveyed on 25.06.2023
Date on 23.07.2023

(Signature)
C.S. LIYANAGE (M.S.I)
Registered Licensed Surveyor
Court Commissioner & Valuer
Reg. No. 19700573

සංශෝධනයයි

හම්බන්තොට මහා නගර සභාව

2013 මැයි මස 17 වැනි දින අංක 1811 දරන ශ්‍රී ලංකා ප්‍රජාතාන්ත්‍රික සමාජවාදී ජනරජයේ අතිවිශේෂ ගැසට් පත්‍රයේ ප්‍රකාශයට පත් කරනු ලද්දා වූ මහා නගර සභා සම්මත අතුරු ව්‍යවස්ථාව XXII වැනි කොටසේ 2(අ) හා (ආ) වගන්ති අනුව හම්බන්තොට නගරයේ විල්මට් විදිය, පහත මාර්ග සටහන ප්‍රකාරව ඒක දිශාගත කිරීමට තීරණය කර ප්‍රසිද්ධ කරනු ලැබ ඇති බැව් මෙයින් නිවේදනය කරනු ලැබේ.

2016 නොවැම්බර් මස 04 දිනැති අංක 1992 දරන ගැසට් පත්‍රයෙහි IV(ආ) වැනි කොටසෙහි පළ කරනු ලැබූ අංක 11-376 දරන ගැසට් නිවේදනය මෙයින් අවලංගු කරනු ලැබේ.

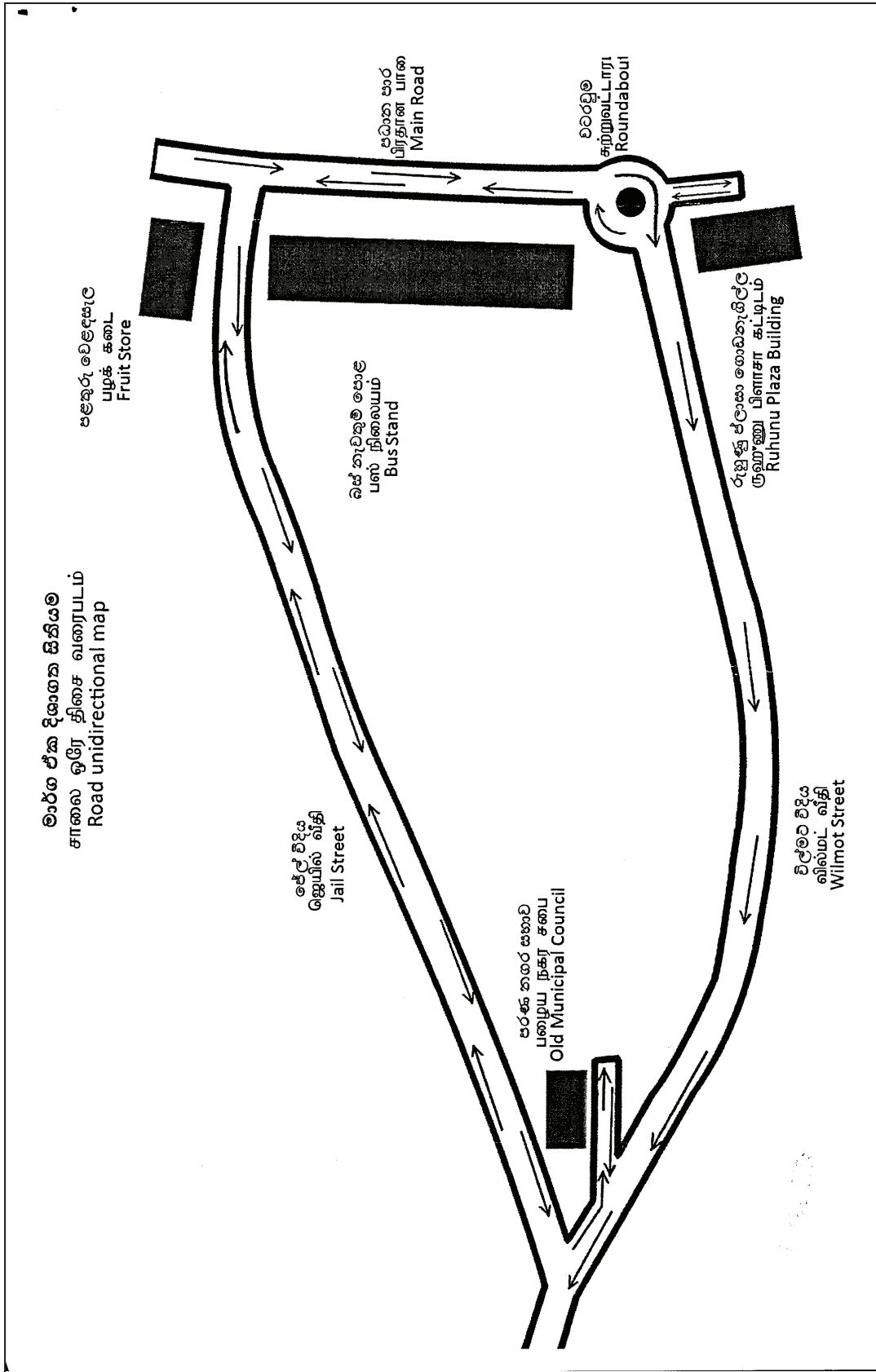
එම්. ජී. ජී. රත්දික,
නාගරික කොමසාරිස්,
හම්බන්තොට මහා නගර සභාව.

2023 නොවැම්බර් මස 21 වැනි දින,
හම්බන්තොට මහා නගර සභාවේ දී ය.

උපලේඛනය

- පළාත් පාලන ආයතනය - හම්බන්තොට මහා නගර සභාව
- දිස්ත්‍රික්කය - හම්බන්තොට
- මාර්ගය අයත් ග්‍රාම නිලධාරි වසම - හම්බන්තොට බටහිර

අනු. අංකය	මාර්ගයේ නම	මාර්ගයේ ආරම්භය	මාර්ගයේ අවසානය	ක්‍රියාත්මක වන කාලය	මාර්ගයේ දිග
01	විල්මට් විදිය	දකුණු පසින් ප්‍රධාන බස් නැවතුම් පොළ හා වම්පසින් රුහුණු ප්ලාසා ගොඩනැගිල්ල අසල වටරවුම	හම්බන්තොට මහා නගර සභා උප කාර්යාලය අසල (පරණ නගර සභාව)	උදෑසන 6.00 සිට රාත්‍රී 8.30 දක්වා	400m



යටිනුවර ප්‍රාදේශීය සභාව

1987 අංක 15 දරන ප්‍රාදේශීය සභා පනතේ 24 වන වගන්තිය යටතේ කරනු ලබන නිවේදනය

යටිනුවර ප්‍රාදේශීය සභා බල ප්‍රදේශය තුළ යටිනුවර ප්‍රාදේශීය සභාව විසින් පවත්වාගෙන යනු ලබන මංමාවත්/පාරවල් සම්බන්ධයෙන් 1987 අංක 15 දරන ප්‍රාදේශීය සභා පනතේ 24 වන වගන්තිය යටතේ වූ පියවර අනුගමනය කිරීම සම්බන්ධයෙන් අවසර දී ඇති කාලයක් වශයෙන් 2022.07.18 දින සිට 2025.07.18 දක්වා කාලය සැලකීමට 1989 අංක 12 දරන පළාත් සභා (අනුශාංගික විධිවිධාන) පනතේ 02 වන වගන්තිය සමග කියවිය යුතු ඉහත කී 1987 අංක 15 දරන ප්‍රාදේශීය සභා පනතේ 24(1) වන වගන්තිය යටතේ මධ්‍යම පළාත් ආණ්ඩුකාරතුමා විසින් අවසර දී ඇති හෙයින් ද, ඒ අනුව මෙම පහත උපලේඛනයේ විස්තර කරනු ලබන මංමාවත්/පාරවල් යටිනුවර ප්‍රාදේශීය සභාව සතු සභාව විසින් පවත්වාගෙන යනු ලබන මංමාවත්/පාරවල් වශයෙන් සැලකීම සඳහා 2024.03.27 දින පැවති කළමනාකරණ කමිටු තීරණ අංක 83 යටතේ යෝජනා සම්මත කර ඇති හෙයින් ඊට විරෝධතා ඇත්තේ නම් ඉහත කී 1987 අංක 15 දරන ප්‍රාදේශීය සභා පනතේ 24 වන වගන්තියේ වැඩිදුරටත් සඳහන් විධිවිධාන අනුව කටයුතු කිරීම සඳහා මෙයින් නිවේදනය කරමි.

ආර්. එස්. සිසිර කුමාර,
ලේකම්,
යටිනුවර ප්‍රාදේශීය සභාව.

2024 අප්‍රේල් මස 17 වැනි දින,
පිළිමතලාව,
ඇඹිල්මීමගම,
යටිනුවර ප්‍රාදේශීය සභා ප්‍රධාන කාර්යාලයේ දී ය.

අනු. අංකය	මාර්ගයේ නම	ග්‍රාම නිලධාරී වසම්	පටන් ගන්නා ස්ථානය	අවසන් වන ස්ථානය	වම් පැත්ත	දකුණු පැත්ත	දිග	පළල	පිඹුරු පත් අංකය
01	ගිනිපෙන්ද කුඹුර මාර්ගය	මාමුඩාවෙල	මාමුඩාවෙල දුල්හේන මාර්ගයේ සිට	ගිනිපෙන්ද වත්තේ ලීද දක්වා	1. ආර්. එල්. සේනාරත්න 2. එච්. ජී. එන්. කේ. ඩී. ගංගනාථ 3. එච්. එස්. බී. යූ. ආර්. සමරසිංහ	1. එච්. පී. ජී. එස්. ජයම්පති 2. එච්. කේ. එන්. කේ. ඩී. ගංගනාථ 3. එච්. එස්. බී. යූ. ආර්. සමරසිංහ	අඩි 380	අඩි 8	1,975 ඒ

අරණායක ප්‍රාදේශීය සභාව

1987 අංක 15 දරන ප්‍රාදේශීය සභා පනතේ 24(3) වන වගන්තිය යටතේ කරනු ලබන දැන්වීමයි

1989 අංක 12 දරන (ආනුශාංගික විධිවිධාන පනතේ) දෙවන වගන්තිය සමග කියවිය යුතු 1987 අංක 15 දරන ප්‍රාදේශීය සභා පනතේ 24(1) ආ වගන්තිය ප්‍රකාරව කටයුතු කරමින් 24(2) ආ වගන්තිය ප්‍රකාරව 2023 නොවැම්බර් මස 10 වැනි දිනැති ශ්‍රී ලංකා ප්‍රජාතාන්ත්‍රික සමාජවාදී ජනරජයේ ගැසට් පත්‍රයේ **IV** ආ කොටසෙහි ප්‍රකාශයට පත් කරන ලද පහත සඳහන් මාර්ග අරණායක ප්‍රාදේශීය සභාව සතු මාර්ග ලෙස මෙයින් ප්‍රකාශයට පත් කරනු ලැබේ.

පී. ජී. යූ. ජයවික්‍රම,
ලේකම්,
ප්‍රාදේශීය සභාව,
අරණායක.

2024 අප්‍රේල් මස 05 වැනි දින,
අරණායක ප්‍රාදේශීය සභා කාර්යාලයේ දී ය.

උපලේඛනය

- මාර්ගයේ නම : ගලේගෙදර ළග සිට ඊරියදොළේ වත්ත දක්වා මාර්ගය
- මාර්ගයේ ආරම්භය : අරණායක මාවතැල්ල ප්‍රධාන මාර්ගයට සම්බන්ධ වන මාර්ගය
- මාර්ගයේ අවසානය : පී. ආර්. සෙනරත් පෙරමුණ මයා හිමිකම් කියන ඊරියදොළේවත්ත ඉඩම
- ග්‍රාම නිලධාරී වසම : 45 ඩී නාරංගම්මන
- මාර්ගයේ දිග හා පළල : දිග - මීටර් 115 පළල - අඩි 08 - 10

මාර්ග ආරම්භයේ සිට අවසානය දක්වා දකුණු පස ඉඩම් හිමියන්ගේ නම් :

	ඉඩම් අයිතිකරුගේ නම	ඉඩමේ නම
1.	පී. ආර්. ආරියවතී මැණිකේ මිය	මැදිකොටුව
2.	ආර්. ඩබ්. නිමල් බණ්ඩාර මයා	ගෙදරගාව අස්සැද්දුම
3.	ආර්. ඩබ්. නිමල් බණ්ඩාර මයා	ගෙදරගාව අස්සැද්දුම
4.	පී. ආර්. සෙනරත් පෙරමුණ මයා	ඊරියදොළේවත්ත

මාර්ග ආරම්භයේ සිට අවසානය දක්වා වම් පස ඉඩම් හිමියන්ගේ නම් :

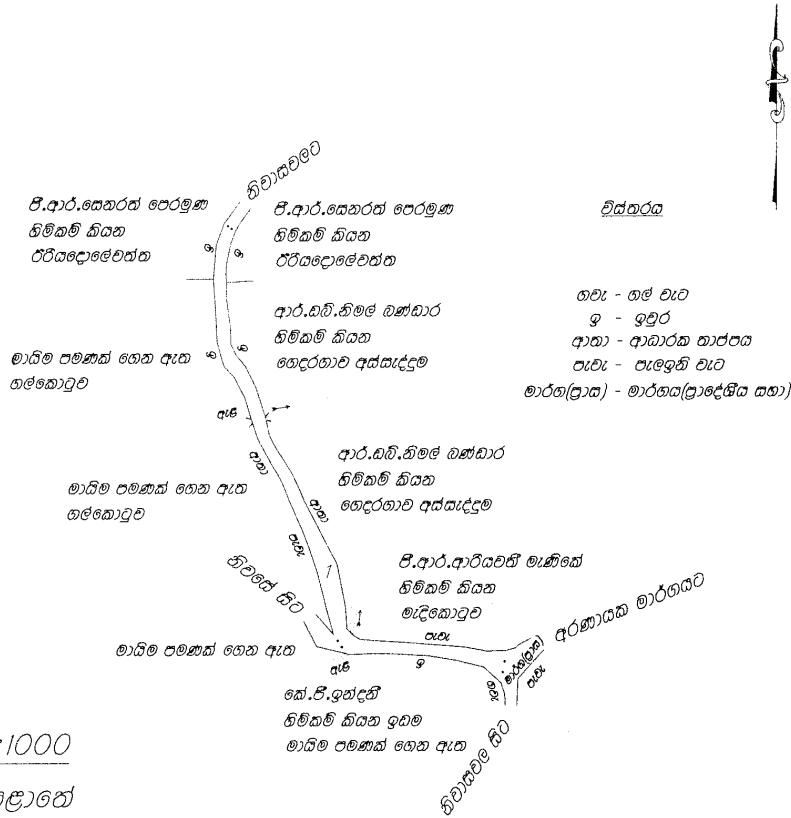
	ඉඩම් අයිතිකරුගේ නම	ඉඩමේ නම
1.	කේ. පී. ඉන්ද්‍රනී මිය	හිමිකම් කියන ඉඩම (මායිම පමණක් ගෙන ඇත.)
2.	-	ගල්කොටුව (මායිම පමණක් ගෙන ඇත.)
3.	-	ගල්කොටුව (මායිම පමණක් ගෙන ඇත.)
4.	පී. ආර්. සෙනරත් පෙරමුණ මයා	ඊරියදොළේවත්ත

බලයලත් මිනින්දෝරු එච්. එම්. ආර්. ටී. කේ. හේරත් මයාගේ 2022.01.14 දින මතින ලද පිඹුරුපත් අංක 1192/2023 දරන පිඹුරුපත අනුව වේ.

එච්.එම්.ආර්.ටී.කේ.සේරත්,
 බලයලත් මිනිස්ථෝරු තලමිතිකරු,
 උසාවි කොමසාරිස් සහ තක්සේරුකරු,
 පිත්තවල, රඹුක්කන.

පිඹුරු අංකය: 1192/2023

ගලේගෙදර ළඟ සිට ඊරියදොළේ වත්ත උක්වා මාර්ගය



පරිමාණය 1:1000

සබරගමුව පළාතේ

කැගල්ල දිස්ත්‍රික්කයේ

අරණාගම ප්‍රාදේශීය ලේකම් කොට්ඨාසයේ
 ගල්බඩ කෝරළේ තුන්පළාත පත්තුවේ කාළොත ගමේ පිහිටි
 මැදිකොටුව, ගල්කොටුව, ගෙදරතොට අස්සැද්දුම සහ ඊරියදොළේවත්ත
 යන ඉඩම් හරහා පවතින මාර්ගය මැන සාදන ලද

-පිඹුරු-

කැබලි අංකය	මාර්ගයේ වර්ග ප්‍රමාණය				දිග(මීටර)	පළල(අඩි)	කිවිඳුතු කරුණු
	හෙක්ටයාර්	අ	රූ	පර්			
1	0.0308	00	0	12.18	115.00	08-10	පවතින පළල ගෙන ඇත

(Signature)
 2023.01.02
 එච්.එම්.ආර්.ටී.කේ. සේරත්
 බලයලත් මිනිස්ථෝරු තලමිතිකරු,
 උසාවි කොමසාරිස් සහ තක්සේරුකරු
 අංශ 88/04, පැවැත් මාවත
 පුත්තලම, රඹුක්කන.

මහින් මදදේ : 2022.01.14 වන දින

- මාර්ගයේ නම : දෙබන්තම උඩබාගේ උඩකිරිය ඇළ කරව්දෙනිය මාර්ගය
 මාර්ගයේ ආරම්භය : දෙබන්තම සිට වත්තේගෙදරට
 මාර්ගයේ අවසානය : අයි. පී. තිලක් ඇල්හේන මහතා හිමිකම් කියන ඇල්හේන ඉඩම
 ග්‍රාම නිලධාරී වසම : දෙබන්තම උඩබාගේ
 මාර්ගයේ දිග හා පළල : දිග - මීටර් 243 පළල - අඩි 08

මාර්ග ආරම්භයේ සිට අවසානය දක්වා දකුණු පස ඉඩම් හිමියන්ගේ නම් :

	ඉඩම් අයිතිකරුගේ නම	ඉඩමේ නම
1.	අයි. පී. ධර්මපාල මයා	කරව්ගහමුලදෙනිය
2.	වීරසිංහ දෙලංකාවල මයා	කරව්ගහදෙනිය
3.	විමලසූරිය දෙලංකාවල මයා	කරව්ගහදෙනිය
4.	කේ. කේ. දෙලංකාවල මයා	කරව්ගහදෙනිය
5.	අයි. පී. තිල් ඇල්හේන මයා	ඇල්ලහේන

මාර්ග ආරම්භයේ සිට අවසානය දක්වා වම් පස ඉඩම් හිමියන්ගේ නම් :

	ඉඩම් අයිතිකරුගේ නම	ඉඩමේ නම
1.	එම්. පී. ගුණතිලක මයා	මායිම් පමණක් ගෙන ඇත.
2.	ආර්. පී. ඥාණවතී මිය	නයාගුණහේන
3.	වීරසිංහ දෙලංකාවල මයා	කරව්ගහදෙනිය
4.	විමලසූරිය දෙලංකාවල මයා	කරව්ගහදෙනිය
5.	එම්. පී. පද්මා සෙනෙහෙලනා මිය	කරව්ගහමුල දෙනියේ පිල්ලෑව

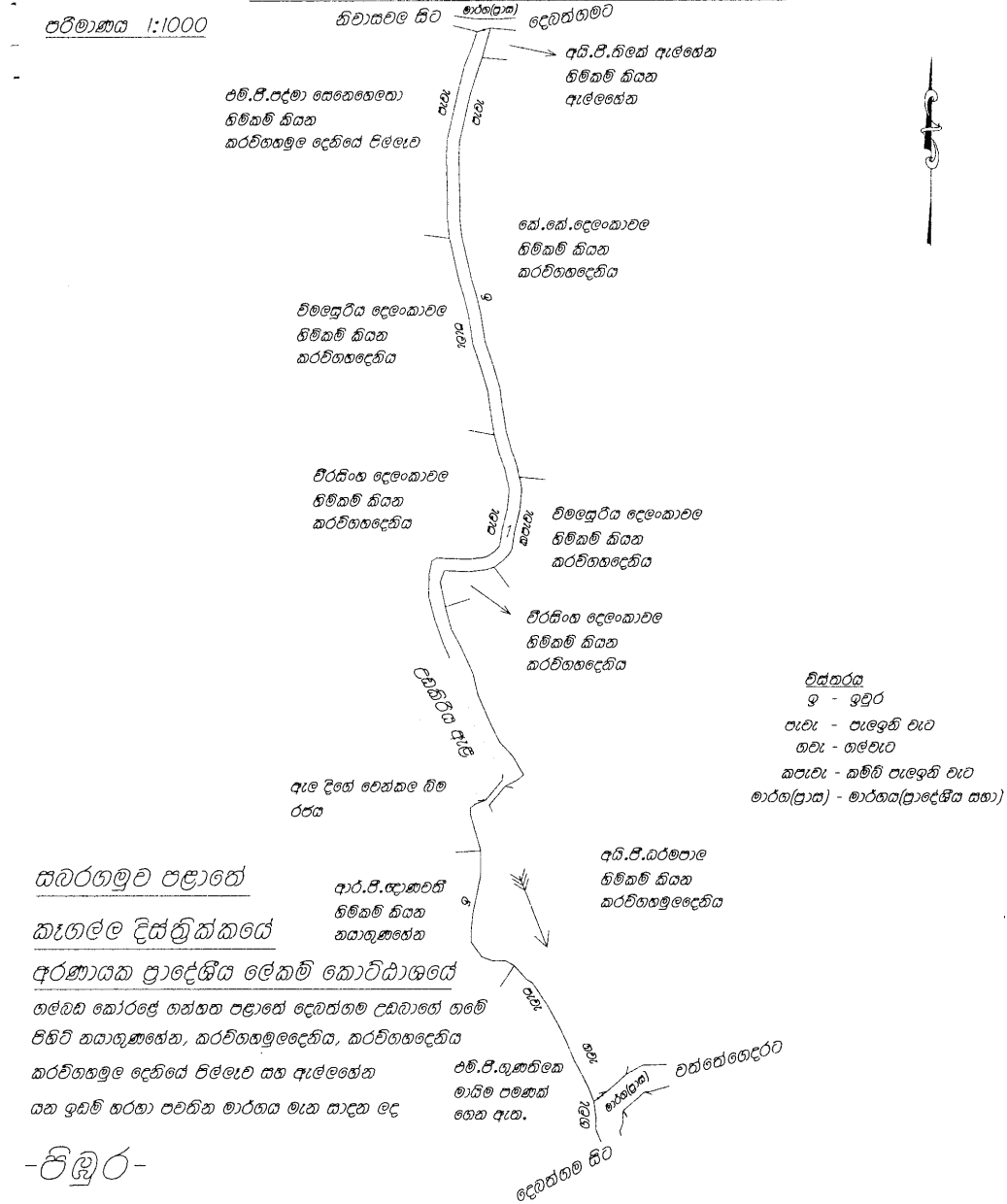
බලයලත් මිනින්දෝරු එච්. එම්. ආර්. ටී. කේ. හේරත් මයාගේ 2021.12.11 දින මනින ලද පිඹුරුපත් අංක 1259/2023 දරන පිඹුරුපත අනුව වේ.

එච්.එම්.ආර්.ටී.කේ.සේරත්,
 බලධරයා ලෙස මිනිස්පොලිස් භූමිකරු,
 උසාවි කොමසාරිස් සහ තක්සේරුකරු,
 පිත්තලම, රඹුක්කන.

පිඹුරු අංකය: 1259/2023

දිවයින 19831492 දෙවනගම උඩබාගේ උඩකිරිට ඇළ කරවීමේදී මාර්ගය

පරිමාණය 1:1000



සබරගමුව පළාතේ
 කැගලම දිස්ත්‍රික්කයේ
 අරණායක ප්‍රාදේශීය ලේකම් කොට්ඨාශයේ
 ගලබඩ කෝරළේ ගන්නා පළාතේ දෙවනගම උඩබාගේ ගමේ
 පිහිටි තනතුරු, කරවීමට ලැබෙන, කරවීමට ලැබෙන
 කරවීමට ලැබෙන පිළිවෙල සහ ඇළගේ
 සහ ඉඩම් හරහා පවතින මාර්ගය මැන සාදන ලද

-පිඹුරු-

කැමරි අංකය	මාර්ගයේ වර්ග ප්‍රමාණය				දිග(මීටර)	පළල(අඩ)	කිවිසුම් කරුණ
	ගෙඩි	ඊ	ඊ	පර්			
1	0.0615	0	0	24.31	243.00	08	

2023-05-18

එච්.එම්.ආර්.ටී.කේ. සේරත්
 බලධරයා ලෙස මිනිස්පොලිස් භූමිකරු
 උසාවි කොමසාරිස් සහ තක්සේරුකරු
 අංක 86/04, ජයවිම මාවත
 දඹුල්ල, රඹුක්කන.

මනින ලද්දේ : 2021.12.11 වන දින

- මාර්ගයේ නම : උඩුවේවල ගමමැද අතුරු මාර්ගය
 මාර්ගයේ ආරම්භය : කන්දෙවත්ත සිට යාලෙපොල - කන්දෙවත්ත මාර්ගය
 මාර්ගයේ අවසානය : ආර්. චන්දන කුමාර කරුණාරත්න මහතා හිමිකම් කියන හරංකහවේහේන ඉඩම
 ග්‍රාම නිලධාරී වසම : 16 ඒ දිවෙල උඩගම
 මාර්ගයේ දිග හා පළල : දිග - මීටර් 108 පළල - අඩි 08

මාර්ග ආරම්භයේ සිට අවසානය දක්වා දකුණු පස ඉඩම් හිමියන්ගේ නම් :

	ඉඩම් අයිතිකරුගේ නම	ඉඩමේ නම
1.	ආර්. බී. ඩී. බී. රාජපක්ෂ මයා	ගෙදරවත්ත
2.	ආර්. කරුණාරත්න මයා	රතුකොස්ගහමුලවත්ත
3.	ආර්. බී. ඩී. බී. රාජපක්ෂ මයා	හරංකහවේ නිශ්ශංකගේ හේන
4.	ආර්. කරුණාරත්න මයා	හරංකහවේ නිශ්ශංකගේ හේන

මාර්ග ආරම්භයේ සිට අවසානය දක්වා වම් පස ඉඩම් හිමියන්ගේ නම් :

	ඉඩම් අයිතිකරුගේ නම	ඉඩමේ නම
1.	ආර්. කරුණාරත්න මයා	හිටිනාවත්ත
2.	ආර්. බී. ඩී. බී. රාජපක්ෂ මයා	ගෙදරවත්ත
3.	ආර්. පී. ඩී. එන්. රාජපක්ෂ මයා	ගෙදරවත්ත

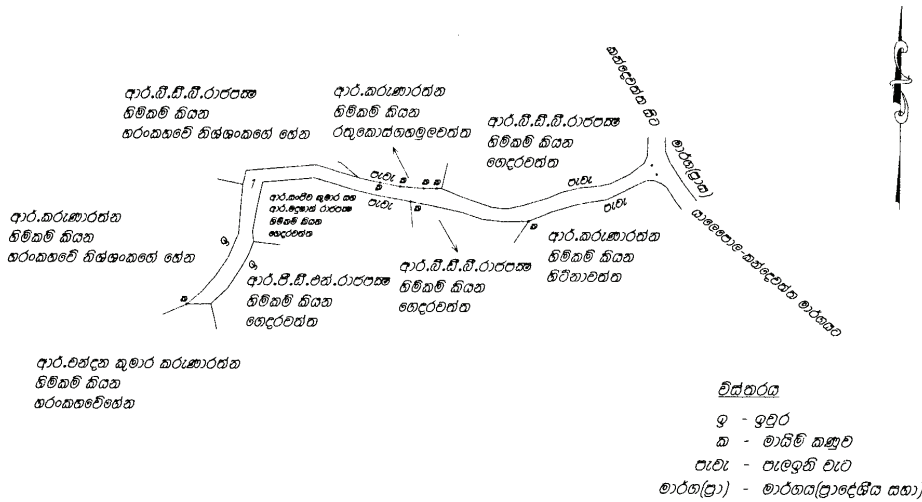
බලයලත් මිනින්දෝරු එච්. එම්. ආර්. ටී. කේ. හේරත් මයාගේ 2022.08.14 දින මනින ලද පිඹුරුපත් අංක 1280/2023 දරන පිඹුරුපත අනුව වේ.

එච්.එම්.ආර්.ටී.කේ.සේරත්,
 බලශක්ති මිනිස්ථෝරු තලමිතිකරු,
 උසාවි කොමසාරිස් සහ තක්සේරුකරු,
 ජිනතවල, රඹුක්කන.
 මිඛාපදිංචි අංකය: 19831492

පිඹුරු අංකය: 1280/2023

උඩුවේවල ගමමැදු අතුරු මාර්ගය

පරිමාණය 1:1000



සබරගමුව පළාතේ

කැගලේ දිස්ත්‍රික්කයේ

ගල්බඩ කෝරළේ නැගෙනහිර, එහොඩිපොත සහ තනිප්පේරු පත්තුවේ

උඩුවේවල ගමේ පිහිටි හෙදුරුවත්ත, රතුකොස්ගහඹුවෙත්ත, හරංකහවේ නිශ්ශංකගේ හේන සහ

හරංකහවේහේන සහ ඉඩම් හරහා පවතින මාර්ගය මැන සාදන ලද

- පිඹුරු -

කැබ්ලි අංකය	මාර්ගයේ ඵරග ප්‍රමාණය				දිග(මීටර)	පළල(අඩි)
	හෙක්ටයාර්	අ	රූ	පර		
1	0.0295	0	0	11.66	108.00	08

මායිම් පෙත්වා දුන් අය } ඉඩම් හිමිකරුවන්
 මායිම් බලා ගත් අය }

මනින ලද්දේ : 2022.08.14 වන දින

(Signature)
 2023-06-25
 එච්.එම්.ආර්.ටී.කේ. සේරත්
 බලශක්ති මිනිස්ථෝරු තලමිතිකරු
 උසාවි කොමසාරිස් සහ තක්සේරුකරු
 අංක 86/04, ජයවිම මාවත
 දඹුල්ල, රඹුක්කන.

- මාර්ගයේ නම : වාකිරිගල රජමහා විහාරස්ථානයට යන මාර්ගයේ ගොඩකුඹුර අසලින් වාකිරිගල පර්වතයට යන කෙටි මාර්ගය
- මාර්ගයේ ආරම්භය : වාකිරිගල මාර්ගයේ සිට දිවෙල මාර්ගය
- මාර්ගයේ අවසානය : පී. පී. මහේෂ් බුද්ධික පුෂ්ප කුමාර මහතා හිමිකම් කියන කොටුවේවත්ත ඉඩම
- ග්‍රාම නිලධාරී වසම : 16 වාකිරිගල
- මාර්ගයේ දිග හා පළල : දිග - මීටර් 161 පළල - අඩි 08

මාර්ග ආරම්භයේ සිට අවසානය දක්වා දැකුණු පස ඉඩම් හිමියන්ගේ නම් :

	ඉඩම් අයිතිකරුගේ නම	ඉඩමේ නම
1.	-	පහල ගෙදරවත්ත (මායිම පමණක් ගෙන ඇත.)
2.	පී. මහේෂ් බුද්ධික පුෂ්ප කුමාර මයා	කොටුවේවත්ත

මාර්ග ආරම්භයේ සිට අවසානය දක්වා වම් පස ඉඩම් හිමියන්ගේ නම් :

	ඉඩම් අයිතිකරුගේ නම	ඉඩමේ නම
1.	ඒ. එච්. ගුණතිලක මයා	බෝගහමුලවත්ත
2.	කේ. ජී. නිර්මලා දමයන්ති මිය	පහල හුණුගේවත්ත
3.	-	හිටිනාවත්ත (මායිම් පමණක් ගෙන ඇත.)

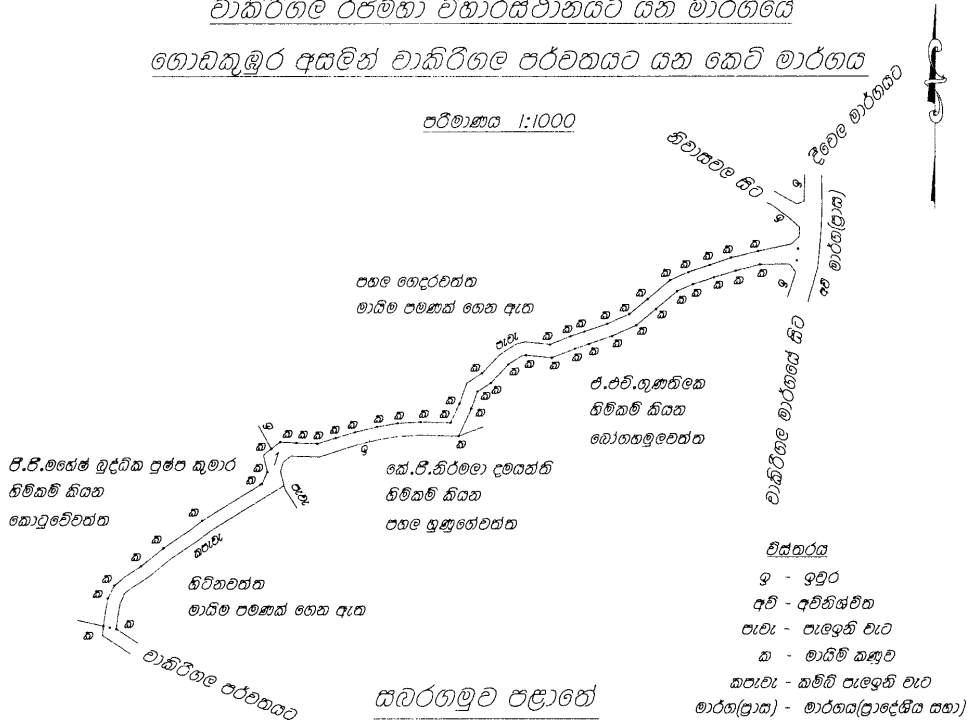
බලයලත් මිනින්දෝරු එච්. එම්. ආර්. ටී. කේ. හේරත් මයාගේ 2022.11.26 දින මනින ලද පිඹුරුපත් අංක 1282/2023 දරන පිඹුරුපත අනුව වේ.

එච්.එම්.ආර්.ටී.කේ.සේරත්,
 බලයලත් මිනිස්ඥෙරු තලේතිකරු,
 උසාවි කොමසාරිස් සහ තක්සේරුකරු,
 ජින්නවල, රඹුක්කන.
 මධ්‍යමධිම ආංකය: 1983/1492

පිඹුරු අංකය: 1282/2023

වාකිරිගල රජමහා විහාරස්ථානයට යන මාර්ගයේ
ගොඩකුඹුර අසලින් වාකිරිගල පර්වතයට යන කෙටි මාර්ගය

පරිමාණය 1:1000



සබරගමුව පළාතේ
කෑගලේ දිස්ත්‍රික්කයේ
අරණායක ප්‍රාදේශීය ලේකම් කොට්ඨාශයේ

ගල්ලොඩ කෝරළේ එගොඩපොත සහ තනිප්පේරු පත්තුවේ
 වාකිරිගල ගමේ පිහිටි බෝගහමුලවත්ත, පහල ගුණුගේවත්ත සහ කොටුවේවත්ත
 යන ඉඩම් හරහා පවතින මාර්ගය මැන සඳහ ලද

-පිඹුරු-

කැබලි අංකය	මාර්ගයේ වර්ග ප්‍රමාණය				දිග(මීටර)	පළල(අඩ)	කිලෝග්‍රෑම් කරුණ
	හෙක්ටයාර්	අ	රූ	පර්			
1	0.0404	00	0	15.97	161.00	08	

මායිම් පෙත්වා දුන් අය }
 මායිම් බලා ගත් අය } ඉඩම් හිමිකරුවන්

මහින් ලද්දේ : 2022.11.26 වන දින

(Signature)
 2023-06-25
 එච්.එම්.ආර්.ටී.කේ. සේරත්
 බලයලත් මිනිස්ඥෙරු තලේතිකරු
 උසාවිකොමසාරිස් සහ තක්සේරුකරු
 අංක 86/04, පයබිම මාවත
 දඹුල්ල, රඹුක්කන.

මාර්ගයේ නම : හබලක්කාව කනත්ත මාර්ගය
 මාර්ගයේ ආරම්භය : දෙමළහිරිය සිට අඹකුඹුර මාර්ගය
 මාර්ගයේ අවසානය : අයි. එන්. පී. සුසන්ත කුමාර මයා මඩිතියගහමුලහේන ඉඩම
 ග්‍රාම නිලධාරී වසම : 44 ඒ හබලක්කාව
 මාර්ගයේ දිග හා පළල : දිග - මීටර් 85 පළල - අඩි 10

මාර්ග ආරම්භයේ සිට අවසානය දක්වා දකුණු පස ඉඩම් හිමියන්ගේ නම් :

	ඉඩම් අයිතිකරුගේ නම	ඉඩමේ නම
1.	එච්. ඩී. ඩී. ලක්මිණි ගුණරත්න මයා	මඩිතියගහමුලහේන
2.	පී. කේ. ලීලි නන්දාවතී මිය	මඩිතියගහමුලහේන
3.	අයි. එන්. පී. ලක්ෂ්මන ජයකොඩි මයා	මඩිතියගහමුලහේන
4.	එච්. පී. විජේරත්න මයා	මඩිතියගහමුලහේන
5.	ඩබ්. සුරංග විජේසේකර මයා	මඩිතියගහමුලහේන
6.	අයි. එන්. පී. සුසන්ත කුමාර මයා	මඩිතියගහමුලහේන

මාර්ග ආරම්භයේ සිට අවසානය දක්වා වම් පස ඉඩම් හිමියන්ගේ නම් :

	ඉඩම් අයිතිකරුගේ නම	ඉඩමේ නම
1.	කේ. ටී. අනුරසිරි මයා	මාලියදිනැනේහේන
2.	ඩබ්. එන්. ආනන්ද සෙනරත් මයා	මාලියදිනැනේහේන
3.	ඒ. ඒ. සුරංග කුමාර මයා	මාලියදිනැනේහේන

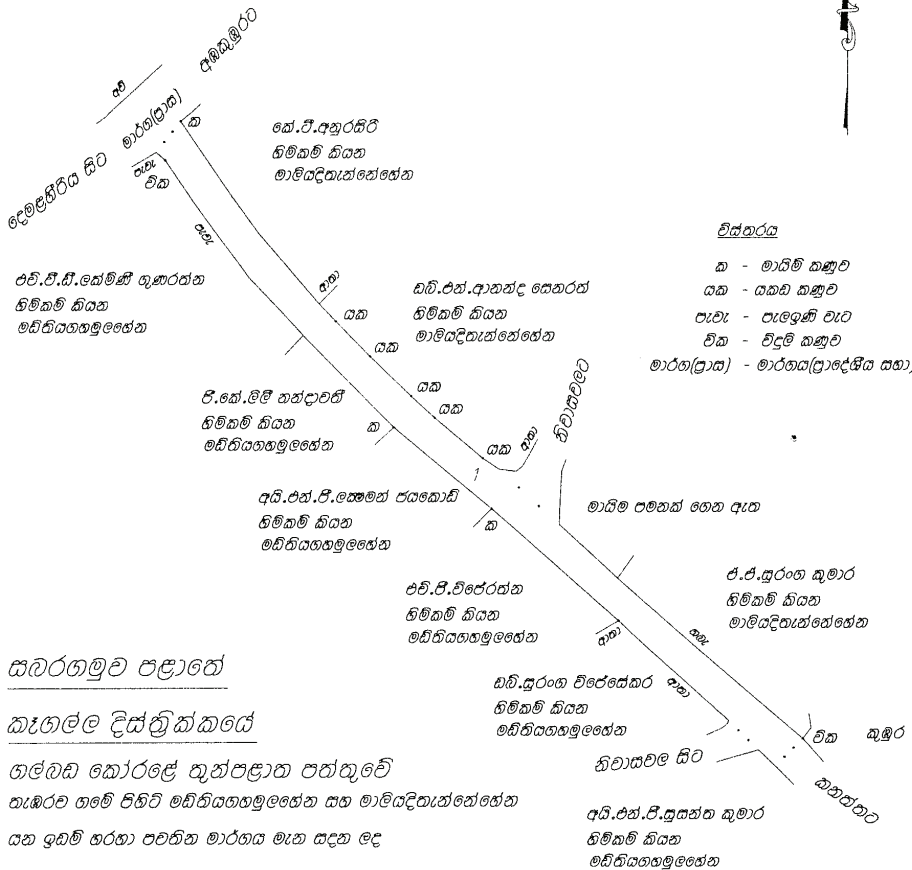
බලයලත් මිනින්දෝරු එච්. එම්. ආර්. ටී. කේ. හේරත් මයාගේ 2022.08.21 දින මනින ලද පිඹුරුපත් අංක 1281/2023 දරන පිඹුරුපත අනුව වේ.

එච්.එම්.ආර්.ටී.කේ.සේරත්,
 බලයෙන් මිනිස්ථෝරු තලමිතිකරු,
 උසාවි කොමසාරිස් සහ තක්සේරුකරු,
 පිත්තල, රඹුක්කන.
 මධ්‍යමදිවේ අංකය: 19831492

පිඹුරු අංකය: 1281/2023

හබලක්කාම කනත්ත පාර

පරිමාණය 1:500



සබරගමුව පළාතේ

කැහැල්ල දිස්ත්‍රික්කයේ

ගල්බඩ කොරළේ තුන්පළාත පත්තුවේ
 කැබරට ගමේ පිහිටි මඩ්ඩගහගමුලයේ සහ මාලිඳිතැන්නේ
 යන ඉඩම් හරහා පවතින මාර්ගය මැන සඳහා දෙ

-පිඹුරු-

කැමැති අංකය	මාර්ගයේ වර්ග ප්‍රමාණය				දිග(මීටර)	පළල(අඩි)	කිලෝග්‍රෑම් කරුණු
	කෙට්ටුකාර	අ	වැ	පර්			
1	0.0271	0	0	10.71	85.00	10	

(Signature)
 2023.06.25
 එච්.එම්.ආර්.ටී.කේ. සේරත්
 බලයෙන් මිනිස්ථෝරු තලමිතිකරු
 උසාවි කොමසාරිස් සහ තක්සේරුකරු
 අංක 88/04, ප්‍රධාන මාවත
 දඹුල්ල, රඹුක්කන.

මහින් ලද්දේ : 2022.08.21 වන දින

- මාර්ගයේ නම : අරම සමගි මාවත
 මාර්ගයේ ආරම්භය : හොරේවල - සැලව මාර්ගයේ සිට අරම උඩගම්මැද්දට
 මාර්ගයේ අවසානය : ශිරානි ප්‍රේමලතා මිය හිමිකම් කියන අස්වැද්දුම ඉඩම
 ග්‍රාම නිලධාරී වසම : 41 අරම
 මාර්ගයේ දිග හා පළල : දිග - මීටර් 145 පළල - අඩි 08

මාර්ග ආරම්භයේ සිට අවසානය දක්වා දකුණු පස ඉඩම් හිමියන්ගේ නම් :

	ඉඩම් අයිතිකරුගේ නම	ඉඩමේ නම
1.	ඇල මාර්ගය	

මාර්ග ආරම්භයේ සිට අවසානය දක්වා වම් පස ඉඩම් හිමියන්ගේ නම් :

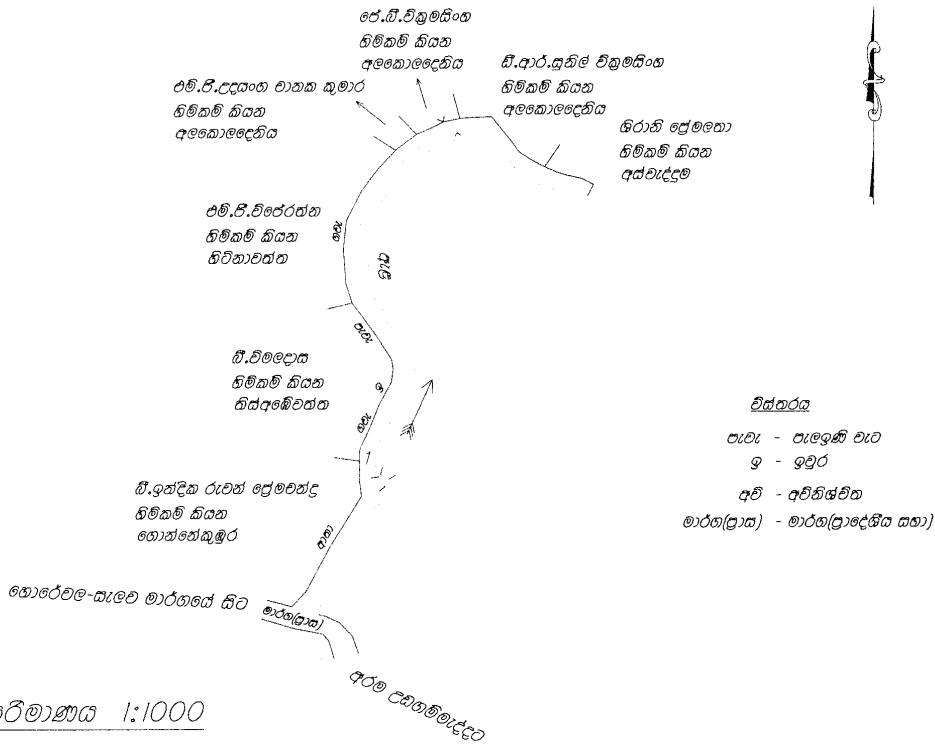
	ඉඩම් අයිතිකරුගේ නම	ඉඩමේ නම
1.	බී. ඉන්දික රුවන් ප්‍රේමවන්ද්‍ර මයා	ගොන්නේකුඹුර
2.	බී. විමලදාස මයා	තිස්අඹවත්ත
3.	එම්. පී. විජේරත්න මහා	හිටිනාවත්ත
4.	එම්. පී. උදයංග වානක කුමාර මයා	අලකොලදෙනිය
5.	ජේ. බී. වික්‍රමසිංහ මයා	අලකොලදෙනිය
6.	ඩී. ආර්. සුනිල් වික්‍රමසිංහ මයා	අලකොලදෙනිය
7.	ශිරානි ප්‍රේමලතා මිය	අස්වැද්දුම

බලයලත් මිනින්දෝරු එච්. එම්. ආර්. ටී. කේ. හේරත් මයාගේ 2022.06.25 දින මහින් ලද පිඹුරුපත් අංක 1277/2023 දරන පිඹුරුපත අනුව වේ.

එච්.එම්.ආර්.ටී.කේ.සේරත්,
 බලශක්ති මිනිත්පෝරු තලමිතිකරු,
 උසාවි කොමසාරිස් සහ තක්සේරුකරු,
 පිත්තලම, රඹුක්කන.
 දිනය: 2022.06.25 වන දින

පිඹුරු අංකය: 1277/2023

අරම සමගි මාවත



පරිමාණය 1:1000

සබරගමුව පළාතේ

කැගලේ දිස්ත්‍රික්කයේ

ගලබොඩ කෝරළේ තුන්පළාත පත්තුවේ
 අරම ගමේ පිහිටි ගොන්නේකුඹුර, තිස්සමුවත්ත,
 හිටිනාවත්ත, අලකොලොදෙනිය සහ අස්වැද්දුම
 යන ඉඩම් හරහා පවතින මාර්ගය මැන සඳහා ලද

- පිඹුරු -

කැබ්ලි අංකය	මාර්ගයේ වර්ග ප්‍රමාණය				දිග(මීටර)	පළල(අඩි)	කිලෝග්‍රෑම් කැරණ
	හෙක්ටයාර්	අ	රූ	පර්			
1	0.0414	0	0	16.37	145.00	08	

මාගිම් පෙන්නා දුන් අය } ඉඩම් හිමිකරුවන්
 මාගිම් බලා ගත් අය }
 මනින ලද්දේ : 2022.06.25 වන දින

2023-06-23
 එච්.එම්.ආර්.ටී.කේ. සේරත්
 බලශක්ති මිනිත්පෝරු තලමිතිකරු
 උසාවිකොමසාරිස් සහ තක්සේරුකරු
 අංක 86/04, පයබිම මාවත
 දඹුල්ල, රඹුක්කන.

- මාර්ගයේ නම : දිවල කන්දමුල්ල විදුහල අසල සිට හිටිනාවත්ත දක්වා මාර්ගය
 මාර්ගයේ ආරම්භය : කන්දෙමුල්ල සිට දිවලට
 මාර්ගයේ අවසානය : ඩබ්. ප්‍රේමරත්න මහතා හිමකම් කියන හිටිනාවත්ත නොහොත් ගල්කටියේහේන ඉඩම
 ග්‍රාම නිලධාරී වසම : 16^ව කන්දමුල්ල
 මාර්ගයේ දිග හා පළල : දිග - මීටර් 147 පළල - අඩි 08

මාර්ගය ආරම්භයේ සිට අවසානය දක්වා දකුණු පස ඉඩම් හිමියන්ගේ නම් :

	ඉඩම් අයිතිකරුගේ නම	ඉඩමේ නම
1.	එම්. සසුමනාවතී මිය	ගල්කටියේහේන
2.	ඩී. පී. නිමල් ජයරත්න මයා	ගල්කටියේහේන
3.	ජේ. ආරියවතී මිය	හිටිනාවත්ත නොහොත් ගල්කටියේහේන
4.	ඩබ්. අන්දිරිස් මයා	හිටිනාවත්ත නොහොත් ගල්කටියේහේන

මාර්ග ආරම්භයේ සිට අවසානය දක්වා වම් පස ඉඩම් හිමියන්ගේ නම් :

	ඉඩම් අයිතිකරුගේ නම	ඉඩමේ නම
1.	එම්. සුරංග සම්පත් මාරසිංහ මයා	ගල්කටියේහේන
2.	එම්. ගාමිණී කුලරත්න මයා	ගල්කටියේහේන
3.	එම්. සිරිසේන මාරසිංහ මයා	මැණික්කරංගහේන නොහොත් කොටුව
4.	ඩබ්. අන්දිරිස් මයා	හිටිනාවත්ත නොහොත් ගල්කටියේහේන

බලයලත් මිනින්දෝරු එච්. එම්. ආර්. ටී. කේ. හේරත් මයාගේ 2022.02.27 දින මනින ලද පිඹුරුපත් අංක 1271/2023 දරන පිඹුරුපත අනුව වේ.

- මාර්ගයේ නම : ගොඩගමුව ආරාම මාර්ගය
 මාර්ගයේ ආරම්භය : කටුගහ සිට පොල්අඹේගොඩ මාර්ගය
 මාර්ගයේ අවසානය : කේ. එස්. පී. ධර්මදාස මහතා හිමිකම් කියන හපුකොටුමුල්ලේහේන ඉඩම
 ග්‍රාම නිලධාරී වසම : 46 ඒ ගොඩගමුව
 මාර්ගයේ දිග හා පළල : දිග - මීටර් 145 පළල - අඩි 08

මාර්ග ආරම්භයේ සිට අවසානය දක්වා දකුණු පස ඉඩම් හිමියන්ගේ නම් :

	ඉඩම් අයිතිකරුගේ නම	ඉඩමේ නම
1.	කේ. එස්. පී. ඊ. ජයවීර මයා	හිටිනාවත්ත
2.	කේ. එස්. පී. කෝලින මදුභාෂණ මයා	හිටිනාවත්ත
3.	කේ. එස්. පී. සුමනදාස මයා	හපුකොටුමුල්ලේහේන (මායිම් පමණක් ගෙන ඇත.)
4.	කේ. එස්. පී. ධර්මදාස මයා	හපුකොටුමුල්ලේහේන

මාර්ගය ආරම්භයේ සිට අවසානය දක්වා වම් පස ඉඩම් හිමියන්ගේ නම් :

	ඉඩම් අයිතිකරුගේ නම	ඉඩමේ නම
1.	ආරාමයට අයත්	හිටිනාවත්ත
2.	කේ. එස්. පී. ඊ. ජයවීර මයා	හිටිනාවත්ත
3.	කේ. එස්. පී. කෝලින මදුභාෂණ මයා	මැටිබෙඩියාගොල්ල
4.	කේ. එස්. පී. ගුණරත්න මයා	මැටිබෙඩියාගොල්ල
5.	කේ. එස්. පී. දයානන්ද මයා	හපුකොටුමුල්ලේහේන

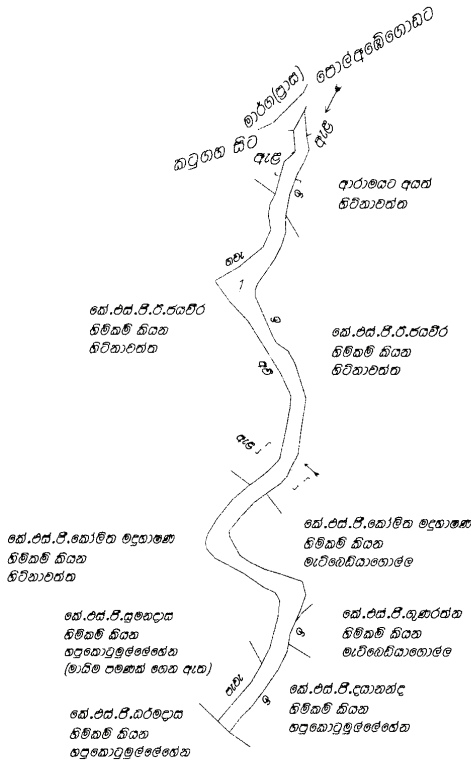
බලයලත් මිනින්දෝරු එච්. එම්. ආර්. ටී. කේ. හේරත් මයාගේ 2022.09.13 දින මනින ලද පිඹුරුපත් අංක 1193/2023 දරන පිඹුරුපත අනුව වේ.

එච්.එම්.ආර්.ටී.කේ.සේරත්,
 බලධරෙක් මිනිස්ථෝරු තමෙතිකරු,
 උසාවි කොමසාරිස් සහ තක්සේරුකරු,
 ජිනනවල, රඹුක්කන.

පිඹුරු අංකය: 1193/2023

ගොඩගමුව ආරාම පාර

පරිමාණය 1:1000



- විස්තරය**
- අච් - අච්ඡින්න
 - ගම - ගම
 - ඉ - ඉඩ
 - රම - රම
 - මාර්ග(ප්‍රාග) - මාර්ග(ප්‍රාදේශීය සහ)

සබරගමුව පළාතේ
කැගලේ දිස්ත්‍රික්කයේ
අරණායක ප්‍රාදේශීය ලේකම් කොට්ඨාශයේ
 ගලබොඩ කෝරළේ හත්ත පළාතේ ගොඩගමුව ගමේ පිහිටි
 හිටිනාවත්ත, මැටිබෝඩියාගොළො සහ හඳුකොටුමුල්ලේහේන
 යන ඉඩම් හරහා පවතින මාර්ගය මැන සඳහා ලද

-පිඹුර-

කැඩම් අංකය	මාර්ගයේ වර්ග ප්‍රමාණය				දිග(මීටර)	පළල(අඩි)	කිලෝමීටර
	කෙස්ට්ටර	අ	රු	පර්			
1	0.0484	00	0	19.12	145.00	08	

මාගිම් පෙත්වා දුන් අය }
 මාගිම් බලා ගත් අය } ඉඩම් හිමිකරුවන්

(Signature)
 2023-01-03
 ගොඩගමුව ආරාම පාර
 කැගලේ දිස්ත්‍රික්කයේ
 අරණායක ප්‍රාදේශීය ලේකම් කොට්ඨාශයේ
 ආංශ 88/44, 2023-01-03

මහින් ලද්දේ : 2022.09.13 වන දින

- මාර්ගයේ නම : කල්ගස්පිටිය සෞඛ්‍ය මධ්‍යස්ථානය ඉදිරිපිට සිට මැදිලිය එගොඩවත්ත දක්වා මාර්ගය
- මාර්ගයේ ආරම්භය : දෙමළහිරිය සිට මැදිලිය මාර්ගය
- මාර්ගයේ අවසානය : පී. ආර්. ධම්මික හේමන්ත බණ්ඩාර සහ පී. ආර්. අසංක දිලුම් බණ්ඩාර මහතා හිමිකම් කියන එගොඩවත්ත ඉඩම
- ග්‍රාම නිලධාරී වසම : 44 බී යෝධගම
- මාර්ගයේ දිග හා පළල : දිග - මීටර් 143 පළල - අඩි 08

මාර්ග ආරම්භයේ සිට අවසානය දක්වා දකුණුපස ඉඩම් හිමියන්ගේ නම් :

	ඉඩම් අයිතිකරුගේ නම	ඉඩමේ නම
1.	-	පහල ඉඹුල්හිටියාව කුඹුර (ඉඩමේ මායිම පමණක් ගෙන ඇත.)
2.	ජේ. ආර්. උපාලි ජයවර්ධන මයා සහ ජේ. ආර්. තිලකරත්න මයා	වන්නකුගෙදරවත්ත
3.	ජේ. ආර්. උපාලි ජයවර්ධන මයා සහ ජේ. ආර්. තිලකරත්න මයා	වන්නකුගෙදරවත්ත

මාර්ගය ආරම්භයේ සිට අවසානය දක්වා වම්පස ඉඩම් හිමියන්ගේ නම් :

	ඉඩම් අයිතිකරුගේ නම	ඉඩමේ නම
1.	පී. ආර්. ධම්මික හේමන්ත බණ්ඩාර මයා සහ පී. ආර්. අසංක දිලුම් බණ්ඩාර මයා	ඉඹුල්හිටියාව කුඹුර
2.	පී. ආර්. උපාලි රත්නායක මයා	වන්නකුගෙදරවත්ත
3.	පී. ආර්. උපාලි රත්නායක මයා	වන්නකුගෙදරවත්ත

බලයලත් මිනින්දෝරු එච්. එම්. ආර්. ටී. කේ. හේරත් මයාගේ 2022.06.25 දින මනින ලද පිඹුරුපත් අංක 1279/2023 දරන පිඹුරුපත අනුව වේ.

ආදායම් හා වියදම් පිළිබඳ වාර්තා

හම්බන්තොට ප්‍රාදේශීය සභාව

2023 වර්ෂය සඳහා ගිණුම් වාර්තාව ප්‍රකාශයට පත් කිරීම

1987 අංක 15 දරන ප්‍රාදේශීය සභා පනතේ වගන්ති අංක 171 ප්‍රකාරව, 1989 අප්‍රේල් 17 දිනැතිව අංක 554/5 අතිවිශේෂ ගැසට් පත්‍රය මගින් ප්‍රකාශිත, ප්‍රාදේශීය සභා මූල්‍ය හා පරිපාලන රීති මාලාවේ රීති අංක 216ට අනුව හම්බන්තොට ප්‍රාදේශීය සභාවේ 2023 වර්ෂයට අදාළ පහත උපලේඛනයේ සඳහන් වාර්ෂික ගිණුම් වාර්තාව, මහජනතාවගේ දැන ගැනීම සඳහා ප්‍රකාශයට පත් කරමි.

ජී. එන්. එස් ද සිල්වා,
ලේකම්,
හම්බන්තොට ප්‍රාදේශීය සභාව.

2024 අප්‍රේල් මස 04 වැනි දින,
හම්බන්තොට ප්‍රාදේශීය සභා කාර්යාලයේ දී ය.

හම්බන්තොට ප්‍රාදේශීය සභාව

2023 දෙසැම්බර් 31 දිනට මූල්‍ය තත්වය පිළිබඳ ප්‍රකාශය

විස්තරය	සටහන්	2023.12.31 රු. ශත	2022.12.31 රු. ශත
වත්කම්			
ජංගම නොවන වත්කම්			
දේපළ පිරියත සහ උපකරණ	6	258,232,667.05	257,996,083.20
ජංගම වත්කම් තොග	7	3,219,796.73	4,492,464.18
සේවක ණය හා අත්තිකාරම්	8	8,222,455.36	8,076,121.11
ලැබිය යුතු දෑ	9	9,918,549.48	27,627,451.05
ආයෝජන	10	10,000,000.00	10,090,169.68
මුදල් සහ මුදල සමාන දෑ	11	19,283,946.66	3,805,264.22
මුළු වත්කම් වගකීම්		308,877,415.28	312,087,553.44
ජංගම නොවන වගකීම්	12	-	-
ජංගම වගකීම්	13	23,623,279.98	37,452,112.63
හිමිකම්	14	285,254,135.30	274,635,440.81
මුළු හිමිකම් හා වගකීම්		308,877,415.28	312,087,553.44

හම්බන්තොට ප්‍රාදේශීය සභාව

2023 දෙසැම්බර් 31 දිනෙන් අවසන් වර්ෂය සඳහා වන ගිණුම්කරණ සටහන්

	01/01/2023 දිනට පිරිවැය රු. ශත	එකතු කිරීම් 2023 රු. ශත	ඉවත් කිරීම් 2023 රු. ශත	31/12/2023 දිනට ශේෂය රු. ශත	31/12/2022 දිනට පිරිවැය රු. ශත
සටහන 06 දේපල, පිරිසත හා උපකරණ					
111 ඉඩම් හා ගොඩනැගිලි	168,332,267.02	4,793,286.94	5,747,478.00	167,378,075.96	168,332,267.02
112 යන්ත්‍ර හා යන්ත්‍රෝපකරණ	10,440,630.86	134,100.00	14,980.00	10,560,700.86	10,440,680.86
113 මෝටර් රථ හා කරත්ත	70,777,824.50	-	-	70,777,824.50	70,777,824.50
114 ලී බඩු හා සවිකිරීම්	4,730,874.32	619,480.00	27,147.49	5,323,206.83	4,730,874.32
115 පුස්තකාල පොත්	3,714,436.50	485,168.40	6,746.00	4,192,858.90	3,714,436.50
116 මෙවලම් හා උපකරණ	-	-	-	-	-
එකතුව	257,996,083.20	6,032,03.34	5,795,451.49	258,232,667.05	257,996,083.20
සටහන 07 තොග					
121 ආයුර්වේද ඖෂධ තොග				-	-
122 ලිපිද්‍රව්‍ය තොග				2,979,176.73	3,600,409.18
123 ජල ගබඩා තොග					
124 විදුලි ගබඩාව				240,620.00,	892.055.00
එකතුව				3,219,796.73	4,492,464.18
සටහන 08 සේවක					
ණය ගැති සහ අන්තිකාරම්					
140 සේවක ණය				8,222,455.36	8,076,121.11
එකතුව				8,222,455.36	8,076,121.11

හම්බන්තොට ප්‍රාදේශීය සභාව

2023 දෙසැම්බර් 31 දිනෙන් අවසන් වර්ෂය සඳහා වන ගිණුම්කරණ සටහන්

විස්තරය	2023.12.31 රු. ශත	2022.12.31 රු. ශත
සටහන 09 ලැබිය යුතු දෑ		
161 හිඟහිටි වරිපනම්	840,983.80	868,075.85
162 හිඟහිටි අක්කර බදු	5,851.00	6,834.50
163 හිඟහිටි වෙළඳ බලපත්‍ර	11,000.00	25,000.00

විස්තරය	2023.12.31 රු. ශත	2022.12.31 රු. ශත
හිඟහිටි පොළ බදු	-	3,000.00
කඩ කුලී	9,498.00	9,498.00
ආදායම් ණයගැතියෝ (කර්මාන්ත)	373,577.78	19,239,317.72
ආදායම් ණයගැතියෝ (උසාවි දඩ)	1,943,582.00	1,800,142.50
ආදායම් ණයගැතියෝ (වැටුප් ප්‍රතිපූරණ)	62,108.48	62,108.48
ආදායම් ණයගැතියෝ (මිශ්‍ර ආදායම්)	890,045.49	875,892.03
අයවියයුතු සේවක (දේපළ) ණය පොළී	(8,011.45)	248,140.09
ආදායම් ණයගැතියෝ (මුද්දර ගාස්තු)	4,590,500.00	2,730,669.50
හිඟහිටි ආදායම් වීථි ලාම්පු	403,416.00	403,416.00
අගරු වෙක්පත්‍ර ගිණුම්	-	-
සභාවේ තැන්පත්	102,500.00	102,500.00
අත්තිකාරම්	179,298.88	209,456.88
ලැබිය යුතු කසළ බදු	-	322,200.00
ලැබිය යුතු උසාවි දඩ	393,650.00	384,350.00
ගිණුම් අතර මුදල් මාරු	-	-
දැන්වීම් පුවරු	54,000.00	217,200.00
ණයගැති ප්‍රතිභාවිත ද්‍රව්‍ය	35,599.50	40,599.50
කර්මාන්ත බදු	8,750.00	14,250.00
ව්‍යාපාරික බදු	22,200.00	64,800.00
එකතුව	9,918,549.48	27,627,451.05
සටහන 10 ආයෝජන වෙනත් (ජාතික ඉතිරි කිරීමේ බැංකුව - අම්බලන්තොට)	-	21,434.15
වෙනත් (මහජන බැංකුව -අම්බලන්තොට) ආයෝජන ස්ථාවර තැන්පත්	10,000,000.00	10,000,000.00
එකතුව	10,000,000.00	10,090,169.68

හම්බන්තොට ප්‍රාදේශීය සභාව

2023 දෙසැම්බර් 31 දිනෙන් අවසන් වර්ෂය සඳහා වන ගිණුම්කරණ සටහන්

විස්තරය	2023.12.31 රු. ශත	2022.12.31 රු. ශත
සටහන 11 මුදල් සහ මුදල් සමාන දෑ		
191 ලංකා බැංකුවේ ජංගම ගිණුම - 0021 64030	17,466,230.88	3,127,915.93
192 ලංකා බැංකුවේ ජංගම ගිණුම - 0002163742	1,031,717.92	76,479.12
193 ලංකා බැංකුවේ ජංගම ගිණුම - 0002163905	785,997.86	600,869.17
එකතුව	19,283,946.66	3,805,264.22
සටහන 12 - ජංගම නොවන වගකීම්		
221 දේශීය ණය හා සංවර්ධන අරමුදල	-	-
එකතුව	-	-
සටහන 13 - ජංගම වගකීම්		
ණය හිමියෝ ඉදිකිරීම්	7,412,405.90	21,890,406.00
විවිධ ණයහිමියෝ	539,464.87	814,608.63
පොදු සැපයුම් ණය හිමියෝ	572,808.20	25,464.20
නොගෙවූ වැටුප් හා වේතන	508,795.97	532,591.93
කුලී පාලන ගිණුම	16,000.00	16,000.00
ණයහිමි විශ්‍රාම වැටුප්	2,113,791.45	2,011,436.25
විගණන ගාස්තු	115,000.00	115,000.00
එකතුව	11,278,266.39	25,405,507.01
කලින් ලද ආදායම්		
වරිපනම්	43,676.15	41,791.62
අක්කර බදු	2,188.00	2,058.00
බලපත්‍ර	-	-
කසල බදු	260,000.00	-
කර්මාන්ත බදු	-	-
ව්‍යාපාර බදු	-	3,000.00
එකතුව	305,864.15	46,849.62

විස්තරය	2023 රු. ශත	2022 රු. ශත
ආදායම් වෙනුවෙන් තැන්පත්		
254 ඉදිකිරීම් තැන්පත්	716,996.06	4,643,461.50
253 ටෙන්ඩර් තැන්පත්	11,018,763.25	7,017,079.50
256 පුස්තකාල තැන්පත්	86,075.00	8,075.00
257 විවිධ තැන්පත්	5,000.00	5,000.00
මුද්දර බද්ද	212,315.13	248,140.00
එකතුව	12,039,149.44	11,999,756.00
සටහන 14 - හිමිකම්		
211 සම්ප්‍රවේණික අරමුදල් ගිණුම	27,021,468.25	16,639,357.61
212 ප්‍රාග්ධන යෙදුමට ආදායම් දායකය	258,232,667.05	257,996,083.20
212 ප්‍රාග්ධන යෙදුමට ආධාර දායකය	-	-
එකතුව	285,254,135.30	274,635,440.81

04-392

විවිධ දැන්වීම්

සංශෝධනයයි

වැලිවිටිය දිවිතුර ප්‍රාදේශීය සභාව

2023.12.15 දින පළ කරන ලද අංක 2363 දරන රජයේ ගැසට් පත්‍රයේ IV (ආ) කොටස යටතේ වැලිවිටිය දිවිතුර ප්‍රාදේශීය සභාව විසින් ප්‍රකාශයට පත් කරන ලද "සේවා ගාස්තු අය කිරීම - 2023 වර්ෂය" හි අංක 24 පහත සඳහන් පරිදි සංශෝධනය කිරීමටත්, අංක 28 සිට 32 තෙක් නව සේවා ගාස්තු ඇතුළත් කිරීමටත් තීරණ අංක 2024/04/09/314 යටතේ මා විසින් තීරණය කරන ලදී.

24.	ජල බවුසරය කුලියට දීම	රු. ශත
	I. කි. මී. 10 ක් දක්වා	6,000 0
	II. කි.මී. 10ට වැඩි වන සෑම කි. මී. 01 ක් සඳහාම	200 0
	III. සෙනසුරාදා, ඉරිදා ඇතුළු රජයේ නිවාඩු දිනවල ලබා දීම වෙනුවෙන් එක් දිනක් සඳහා අමතර ගාස්තුව	2,000 0
	IV. ජල බවුසරය පැය 24 ට වැඩි කාලයක් රඳවා ගැනීම සඳහා දිනකට ගාස්තුව	1,000 0
	V. වතුර ටැංකිය කුලියට දීම	1,250 0
	VI. ජල ගාස්තු හා ඒ සම්බන්ධ ලිපි ගාස්තු	1,000 0
28.	ප්‍රජා ශාලා බදු දීම	
	I. අම්පේගම ප්‍රජා ශාලාව	2,000 0
	II. කුට්ටියවත්ත, හීන්පත්විල	1,000 0
	III. මිරිස්වත්ත, ගුරුසිංහගොඩ, අගලිය, නුගේතොට, මී මැඩුම, අම්පේගම, පෙඩරුසිවත්ත	1,000 0

29.	කොඩි කණු ලබා දීම	රු. ශත
	I. කොඩි කණු 01 ක් (දිනකට)	50 0
	II. කොඩි කණු නිකුත් කිරීමේ දී සභාව වෙත ගෙවිය යුතු, ආපසු ගෙවනු ලබන තැන්පතුව (සභාව විසින් නියම කරන දිනට, නැවත කොඩි කණු භාර දිය යුතු අතර, එසේ නොවුණහොත් මෙම තැන්පතුව නිදහස් කරනු නොලැබේ.)	3,000 0
30.	තණකොළ කපන යන්ත්‍රය එක් කම්කරුවෙකු සමග කුලියට දීම (දිනකට)	1,500 0
31.	ප්ලාස්ටික් පුටු කුලියට දීම	
	I. ප්ලාස්ටික් පුටු 01 ක් (දිනකට)	20 0
	II. ප්ලාස්ටික් පුටු නිකුත් කිරීමේ දී සභාව වෙත ගෙවිය යුතු ආපසු ගෙවනු ලබන තැන්පතුව (සභාව විසින් නියම කරන දිනට, නැවත ප්ලාස්ටික් පුටු භාර දිය යුතු අතර එසේ නොවුණහොත් මෙම තැන්පතුව නිදහස් කරනු නොලැබේ.)	2,000 0
32.	වෙන්සෝ යන්ත්‍රය (ගස් කපන යන්ත්‍රය) එක් කම්කරුවකු සමග කුලියට දීම (දිනකට)	2,000 0

එම්. අකිල සමීර ප්‍රනාන්දු,
ලේකම්,
චැලිවිටිය දිවිතුර ප්‍රාදේශීය සභාව.

දුරකථන : 0912260554

විද්‍යුත් තැපෑල : wdps2000@gmail.com

04-419